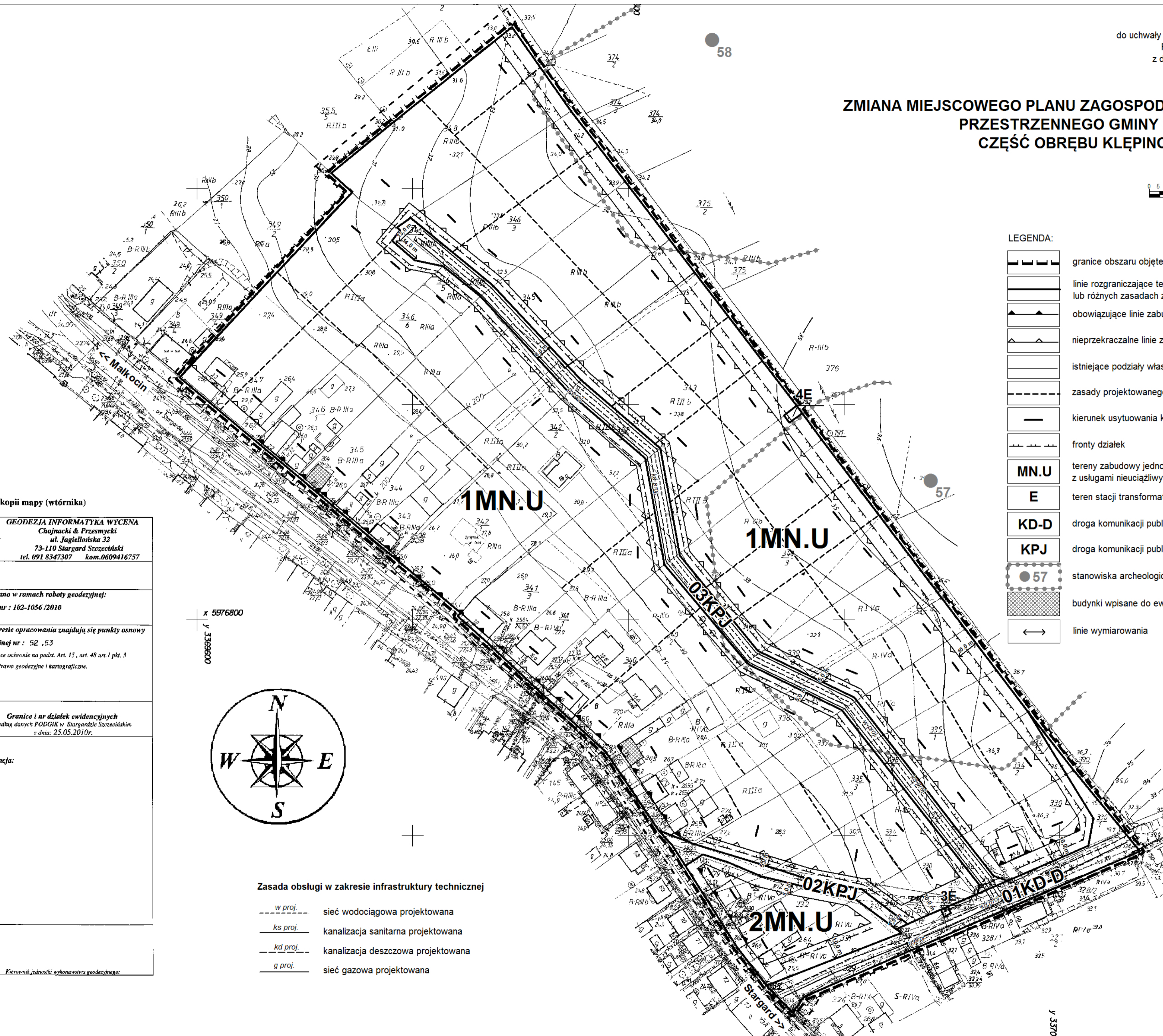
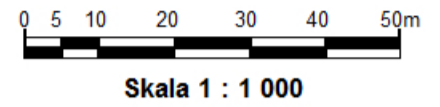

















**ZMIANA MIEJSCOWEGO PLANU ZAGOSPODAROWANIA
PRZESTRZENNEGO GMINY STARGARD
CZĘŚĆ OBRĘBU KLĘPINO OBSZAR II**



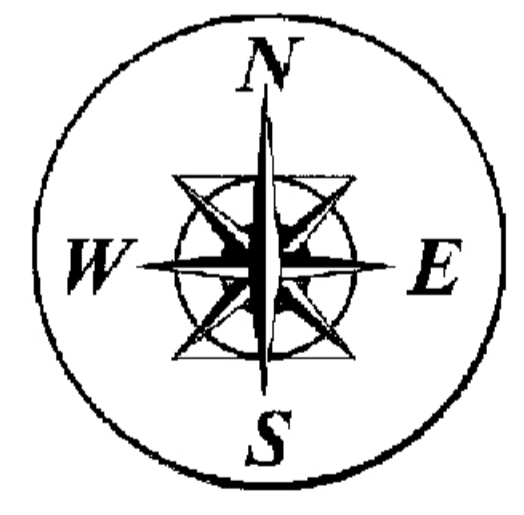
LEGENDA:

-  granice obszaru objętego planem
-  linie rozgraniczające tereny o różnym przeznaczeniu lub różnych zasadach zagospodarowania
-  obowiązujące linie zabudowy
-  nieprzekraczalne linie zabudowy
-  istniejące podziały własnościowe
-  zasady projektowanego podziału
-  kierunek usytuowania kalenicy
-  fronty działek
-  tereny zabudowy jednorodzinnej z usługami nieuciążliwymi
-  teren stacji transformatorowej
-  droga komunikacji publicznej - dojazdowa
-  droga komunikacji publicznej pieszo-jezdna
-  stanowiska archeologiczne W-III
-  budynki wpisane do ewidencji konserwatorskiej
-  linie wymiarowania

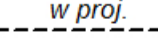
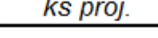
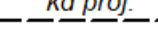
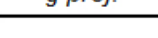
Karta rejestracyjna informatycznej kopii mapy (wtórnika)

<p>OBIEKT: obr. Klepino w g. Stargard Szczec. Powiat: stargardzki Województwo: zachodniopomorskie</p>	<p>GEODEZJA INFORMATYKA WYCENA Chojnacki & Przesmycki ul. Jagiellońska 32 73-110 Stargard Szczeciński tel. 091 8347307 kom.0609416757</p>
<p>SKALA: 1:1000 Układ współrzędnych: 1965 Poziom odniesienia wysokości: Kronszlad</p>	<p>Wykonano w ramach roboty geodezyjnej: KERG nr : 102-1056 /2010</p>
<p>Kierownik roboty: Piotr Chojnacki upr. Nr 18944 zakres I, II</p> <p>Mapę do celów planistycznych sporządzono przy wykorzystaniu: 1. mapy zasadniczej w skali 1:1000 2. danych brzożowych części uzbrojenia podziemnego 3. pomiaru zieleni wysokiej i pomników przyrody oraz pomiaru innych obiektów wskazanych przez projektanta 4. opracowanych geodezyjnie elementów planu zagospodarowania przestrzennego (linie rozgraniczające linie regulacyjne, osie ulic)</p> <p>Na mapie do celów planistycznych wykazano następujące uzgodnienie przez ZUDP nr - brak</p>	<p>W zakresie opracowania znajdują się punkty osnowy geodezyjnej nr : 52 ,53 podlegające ochronie na podst. Art. 15 , art. 48 ust. 1 pkt. 3 Ustawy Prawo geodezyjne i kartograficzne.</p>
<p>Informacje dodatkowe: 1. zakres pomiaru 2. Redakcja znaków zgodna z instrukcją techniczną K-1 (1979) 3. Mapa nadaje się do celów planistycznych z zakresie pomiaru. 4. Słownik kartometryczności mapy do celów projektowych jest zgodny z przepisami instrukcji technicznej K-1 (1979) 5. Wszystkie trwałe obiekty budowlane podlegają wycofaniu przez jednostkę wykonawstwa geodezyjnego. 6. Nie wyklucza się istnienia w terenie również uzbrojenia, o którym brak było informacji brzożowych i nie zostało odnalezione w czasie inwentaryzacji geodezyjnej.</p>	<p>Rejestracja:</p>
<p>Uzbrojenie opracowano na podstawie: 1. danych brzożowych - z literą B 2. Pośredniego astalenię przebiegu aparaturą elektromagnetyczną - z literą A 3. Bezpośrednich pomiarów powykonawczych - bez litery</p> <p>W związku z tym w częściach 1 nie gwarantuje się kompletności, a dokładności położenia uzbrojenia na mapie może być niższa od dokładności kartometrycznej mapy.</p>	
<p>Aktualność mapy do celów planistycznych na dzień: 25.05.2010r.</p>	<p>Kierownik jednostki wykonawstwa geodezyjnego:</p>

x 5976800
y 5369800



Zasada obsługi w zakresie infrastruktury technicznej

-  w proj. sieć wodociągowa projektowana
-  ks proj. kanalizacja sanitarna projektowana
-  kd proj. kanalizacja deszczowa projektowana
-  g proj. sieć gazowa projektowana