


MAPA DO CELÓW PLANISTYCZNYCH

Integralną częścią niniejszego wórnika jest karta rejestracyjna

Obiekt: Powiat: stargardzki Gmina: Stargard Szczeciński Obręb: Lipnik Działka(i): 30/61-70, 30/87-96	Zakład Usług Geodezyjnych "GEOSERVICE" ul. Słaska 9 73-110 Stargard Szczeciński tel./fax: 91/578 37 07; tel. 91/578 25 42
--	--

Wykonano metodą skanowania i kalibracji
SKALA 1:1000
Skala współrzędnych: "P163"
Przebieg odłożenia wysokości: "Normalna"

Kierownik roboty:

mgr inż. Jarosław Kunka upr. nr 9661

Wórnik niniejszy sporządzono przy wykorzystaniu:
mapy zasadniczej w skali 1:1000 nr arkusza(y): 341.413.093
mapy zasadniczej w skali 1:500 nr arkusza(y): 341.413.0912;0913;0914;0921;0923

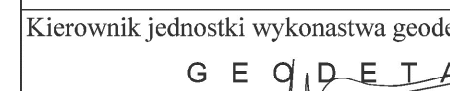
Na niniejszym wórniku wykazano następujące projekty obiektów budowlanych w tym uzbrojenia podziemnego terenu
ZUDP nr: nie dotyczy

Informacje dodatkowe:
1. Zakres aktualizacji: -
2. Mapa sporządzona zgodnie z obowiązującymi przepisami
3. Redakcja znaków zgodna z instrukcją K-1 "Mapa zasadnicza" z 1979r.
4. W zakresie aktualizacji wórnik nadaje się do celów planistycznych
5. Wórnik jest kartometryczny z pierwowzorem mapy zasadniczej
6. Wskaźnik trwałe obiekty budowlane podlegają wytyczeniu przez jednostkę wykonawstwa geodezyjnego
7. W zakresie opracowania wórnika nie wyklucza się tajemnicą służeń państwowego nie zgłoszonego do inwentaryzacji powojennej oraz ochrony, o którym brak jest informacji w instrukcjach branżowych
8. W zakresie opracowania znajdują się pkt. osnovy geodezyjnej podlegające ochronie: brak
9. Stan prawny wykazany na mapach nie zawiera wszelkich informacji określonych w rozporządzeniu Ministra Rolnictwa i Gospodarki Żywnościowej Regionalnego i Budownictwa z dn. 29.03.2001r. w sprawie ewidencji granic i budynków (Dz. U. nr 38 poz. 454 § 86 ust. 1)
10. Mapa do celów planistycznych wykonana bez badania i ustatulenia obciążen słupkami granitowymi.

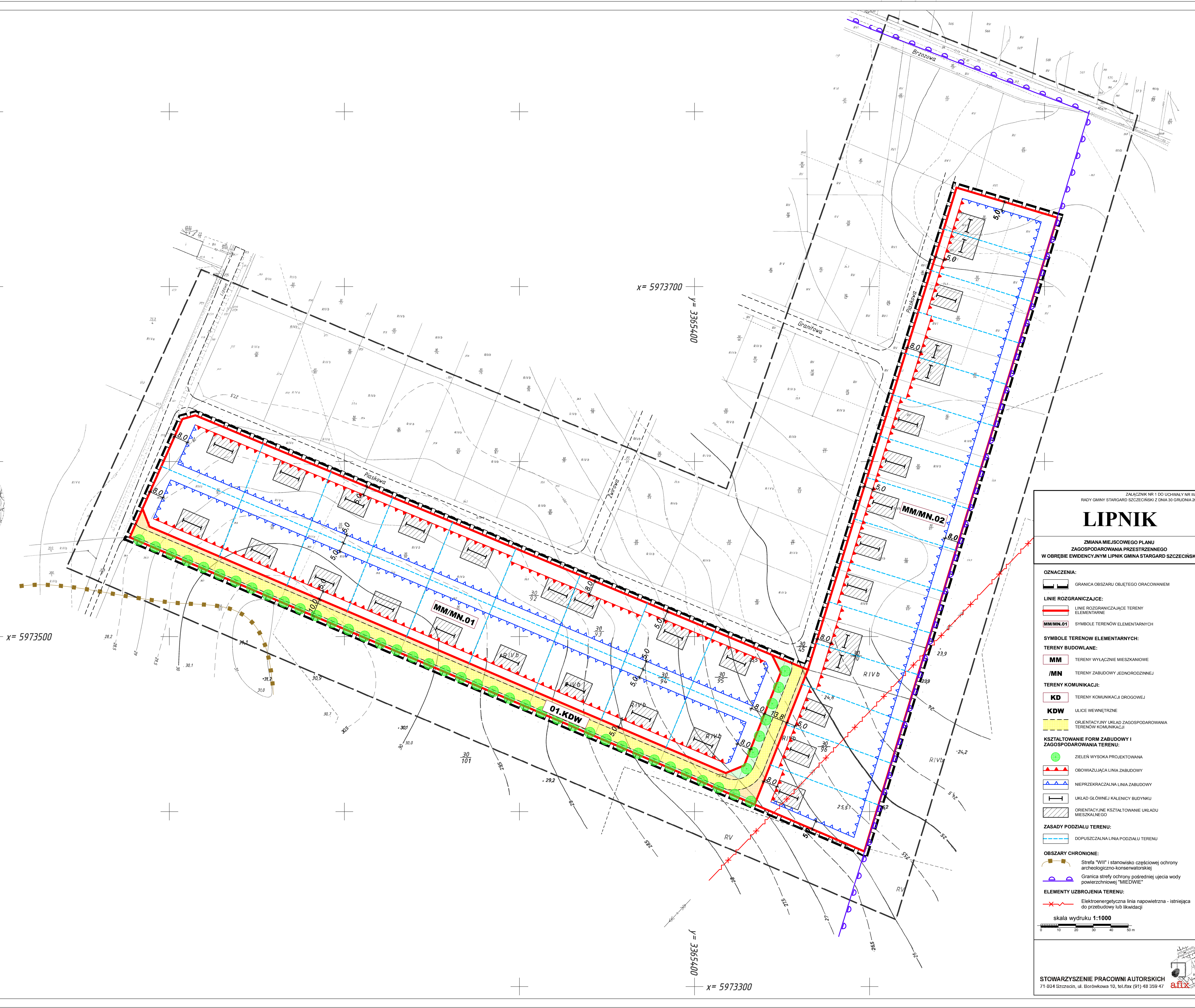
Wykonano w ramach roboty geodezyjnej
L.dz. KERG: 102-98/2014
zgłoszonej w PODGIK w Stargardzie Szczec.

Uwaga:
Uzbrojenie podziemne jest wykazywane na podstawie:
1. danych branżowych - z literą B
2. podziemnego ustatulenia przebiegu aparatury elektronicznej - z literą A
3. bezwzględnych pomiarów pomiarowych - bez litery
Dla sieci podziemnych opracowanych na podstawie punktów 1, 2, nie gwarantuje się kompletności i dokładności wykazanego ich przebiegu jest niższa od dokładności kartometrycznej mapy.

Stan wladania wg ewidencji i aktualność wórnika na dzień: 31.01.2014

Kierownik jednostki wykonawstwa geodezyjnego:

nr uprawnień zawodowych: 0661
mgr inż. Jarosław Kunka
73-110 Stargard Szczec., ul. Baczyńskiego 19
tel. biuro 91/578 37 07, 578 25 42

Stargard Szczec., dnia 17.02.2014



ZALĄCZNIK NR 1 DO UCHWAŁY NR 019/14
RADY GMINY STARGARD SZCZECIŃSKI Z DNIA 30 GRUDNIA 2014R.

LIPNIK

ZMIANA MIEJSCOWEGO PLANU
ZAGOSPODAROWANIA PRZESTRZENNEGO
W OBRĘBIE EWIDENCYJNYM LIPNIK GMINA STARGARD SZCZECIŃSKI

- OZNACZENIA:**
- GRANICA OBSZARU OBJĘTEGO OPACOWANIEM
- LINIE ROZGRANICZAJĄCE TERENY ELEMENTARNE**
- MM/MN.01 SYMBOLE TERENÓW ELEMENTARNYCH
- SYMBOLE TERENÓW ELEMENTARNYCH:**
- TERENY BUDOWLANE:**
- MM TERENY WYŁĄCZNIIE MIESZKANIOWE
 - /MN TERENY ZABUDOWY JEDNORODZINNEJ
- TERENY KOMUNIKACJI:**
- KD TERENY KOMUNIKACJI DROGOWEJ
 - KDW ULICE WEWNĘTRZNE
 - ORIENTACYJNY UKŁAD ZAGOSPODAROWANIA TERENÓW KOMUNIKACJI
- KSZTALTOWANIE FORM ZABUDOWY I ZAGOSPODAROWANIA TERENU:**
- ZIELEN WYSOKA PROJEKTOWANA
 - OBOWIĄZUJĄCA LINIA ZABUDOWY
 - NIEPRZECZĄCZALNA LINIA ZABUDOWY
 - UKŁAD GŁÓWNEJ KALENICJI BUDYNKU
 - ORIENTACYJNE KSZTALTOWANIE UKŁADU MIESZKALNEGO
- ZASADY PODZIAŁU TERENU:**
- DOPUSZCZALNA LINIA PODZIAŁU TERENU
- OBSZARY CHRONIONE:**
- Strefa "III" stanowiąca częściowej ochrony archeologiczno-konserwatorskiej
 - Granica strefy ochrony pośredniej ujęcia wody powierzchniowej "MIEDWIE"
- ELEMENTY UZBROJENIA TERENU:**
- Elektroenergetyczna linia napowietrzna - istniejąca do przebudowy lub likwidacji
- skala wydruku 1:1000
- 

STOWARZYSZENIE PRACOWNI AUTORSKICH
71-034 Szczecin, ul. Borówkowska 10, tel./fax (91) 48 399 47 