








OBWIESZCZENIE

Wójt Gminy Stargard Szczeciński z dnia 24 maja 2014 roku

w sprawie informacji o numerach oraz granicach obwodów głosowania, wyznaczonych siedzibach obwodowych komisji wyborczych, lokalach obwodowych komisji wyborczych, w tym o siedzibach obwodowych komisji wyborczych właściwych dla głosowania korespondencyjnego oraz lokalach obwodowych komisji wyborczych dostosowanych do potrzeb osób niepełnosprawnych w wyborach posłów do Parlamentu Europejskiego zarządzonych na dzień 25 maja 2014 roku.

Na podstawie art. 16 § 1 i art. 61a § 1 ustawy z dnia 5 stycznia 2011 r. – Kodeks wyborczy (Dz. U. z 2011r. Nr 21, poz. 112 ze zm.) podaje się do wiadomości wyborców informację o numerach oraz granicach obwodów głosowania, wyznaczonych siedzibach obwodowych komisji wyborczych, lokalach obwodowych komisji wyborczych, w tym o siedzibach obwodowych komisji wyborczych właściwych dla głosowania korespondencyjnego oraz lokalach obwodowych komisji wyborczych dostosowanych do potrzeb osób niepełnosprawnych w wyborach posłów do Parlamentu Europejskiego zarządzonych na dzień 25 maja 2014 r.

Numer obwodu głosowania	Granice stałego obwodu głosowania	Siedziba obwodowej komisji wyborczej
1	Część Gminy Stargard Szczeciński, obejmująca sołectwa: Sowno, Strumiany i Poczernin	Szkoła Podstawowa w Sownie Sowno Nr 1 73-110 Stargard Szczeciński
2 	Część Gminy Stargard Szczeciński, obejmująca sołectwa: Pęczino, Trzebiatów i Ulikowo	Szkoła Podstawowa im. Mikołaja Kopernika w Pęczynie Pęczino Nr 66 73-131 Pęczino
3 	Część Gminy Stargard Szczeciński, obejmująca sołectwo Krapiel	Świetlica Wiejska w Krapielu Krapiel Nr 12 b 73-110 Stargard Szczeciński
4	Część Gminy Stargard Szczeciński, obejmująca sołectwa: Strachocin, Święte, Tychowo i Sułkowo	Szkoła Podstawowa w Strachocinie Strachocin Nr 26 73-110 Stargard Szczeciński
5 	Część Gminy Stargard Szczeciński, obejmująca sołectwa: Witkowo Drugie, Witkowo Pierwsze, Strzyżno i Kurcewo	Budynek Kurii w Witkowie Drugim Witkowo Drugie Nr 42 73-102 Stargard Szczeciński
6	Część Gminy Stargard Szczeciński, obejmująca sołectwa: Koszewo i Skalin	Budynek po byłej Szkole Podstawowej w Koszewie Koszewo Nr 2 73-102 Stargard Szczeciński
7  	Część Gminy Stargard Szczeciński, obejmująca sołectwa: Grzędzice i Lipnik	Szkoła Podstawowa im. Jana Pawła II w Grzędzicach ul. Gryfa Nr 6 73-110 Stargard Szczeciński
8 	Część Gminy Stargard Szczeciński, obejmująca sołectwa: Małkocin, Klepino, Grabowo, Kiczarowo i Warchlino	Szkoła Podstawowa w Małkocinie Małkocin Nr 54 73-110 Stargard Szczeciński
9 	Część Gminy Stargard Szczeciński, obejmująca sołectwa: Barzkowice i Golina	Świetlica Wiejska w Barzkowicach Barzkowice Nr 33 B 73-110 Stargard Szczeciński
10	Część Gminy Stargard Szczeciński, obejmująca sołectwa: Żarowo, Lubowo, Rogowo i Smogolice	Świetlica Wiejska w Żarowie Żarowo Nr 51 c 73-110 Stargard Szczeciński

**Wójt Gminy
Kazimierz Szarżanowicz**



– obwód oznaczony symbolem, posiada lokal wyborczy dostosowany do potrzeb wyborców niepełnosprawnych.



– obwód oznaczony symbolem, został wyznaczony dla celów głosowania korespondencyjnego.

Lokale wyborcze w dniu głosowania otwarte będą w godzinach od 7⁰⁰ do 21⁰⁰.