

↓ Bzdrewice

Map files © Geo-System geo-svst
Map data © OpenStreetMap openstreetmap

System Informacji Przestrzennej Powiatu Stargardzkiego **GOLINO**

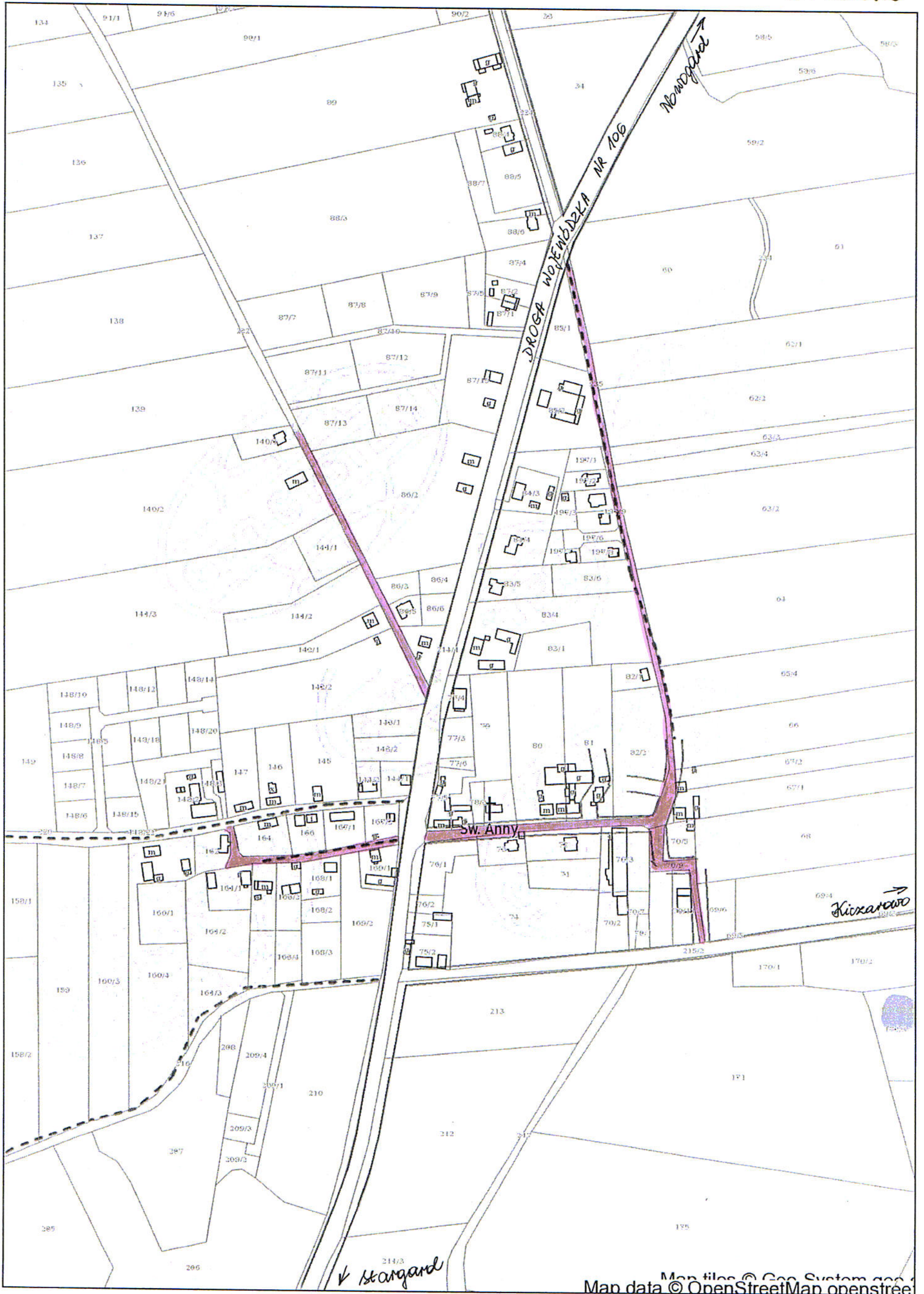
skala 1 : 5000



Map data © OpenStreetMap contributors
Map tiles © OpenStreetMap contributors

System Informacji Przestrzennej Powiatu Stargardzkiego
skala 1 : 5000

GRABOWO

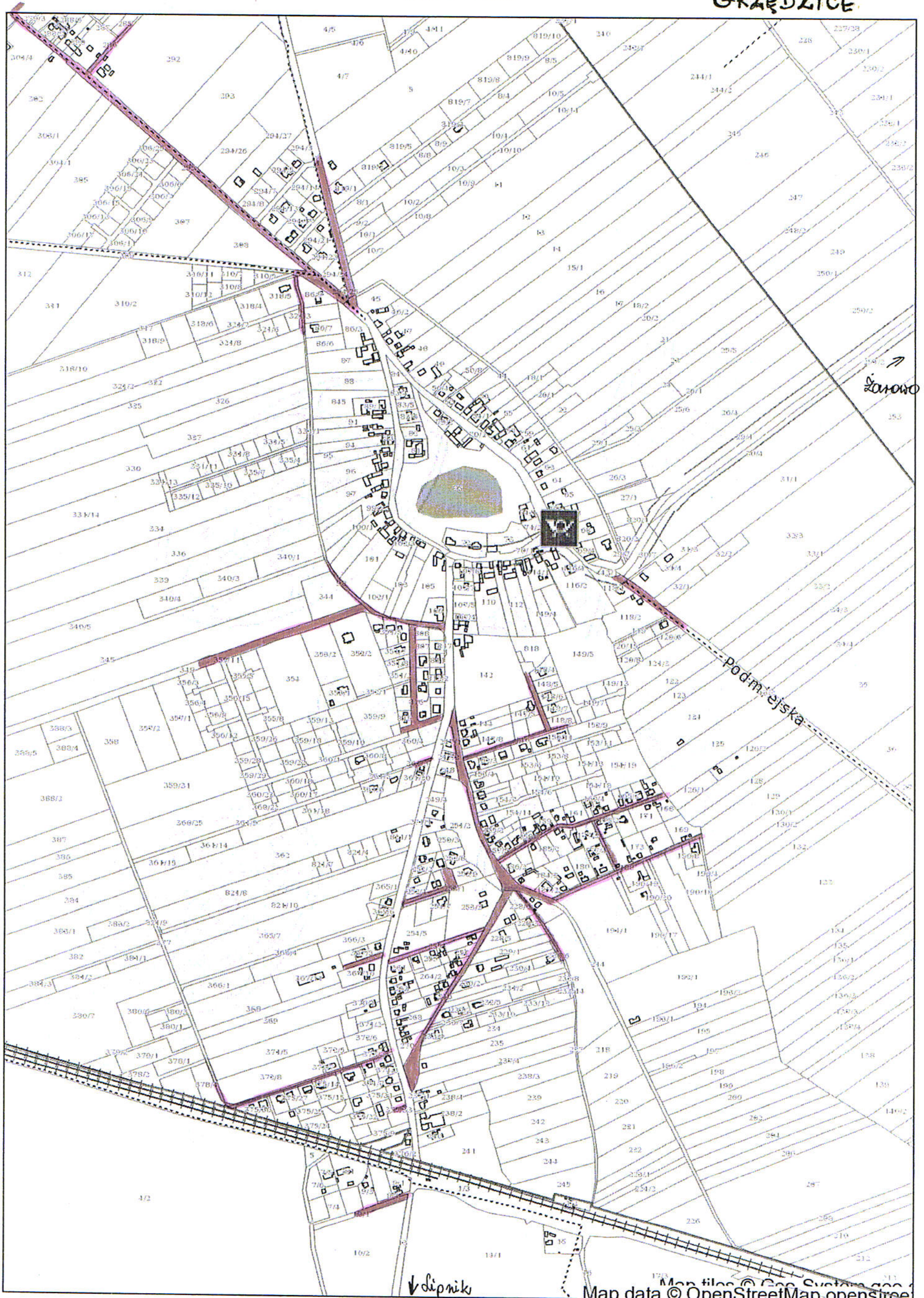


Map tiles © Geo System s.p.a.
Map data © OpenStreetMap opensource

System Informacji Przestrzennej Powiatu Stargardzkiego

skala 1 : 10000

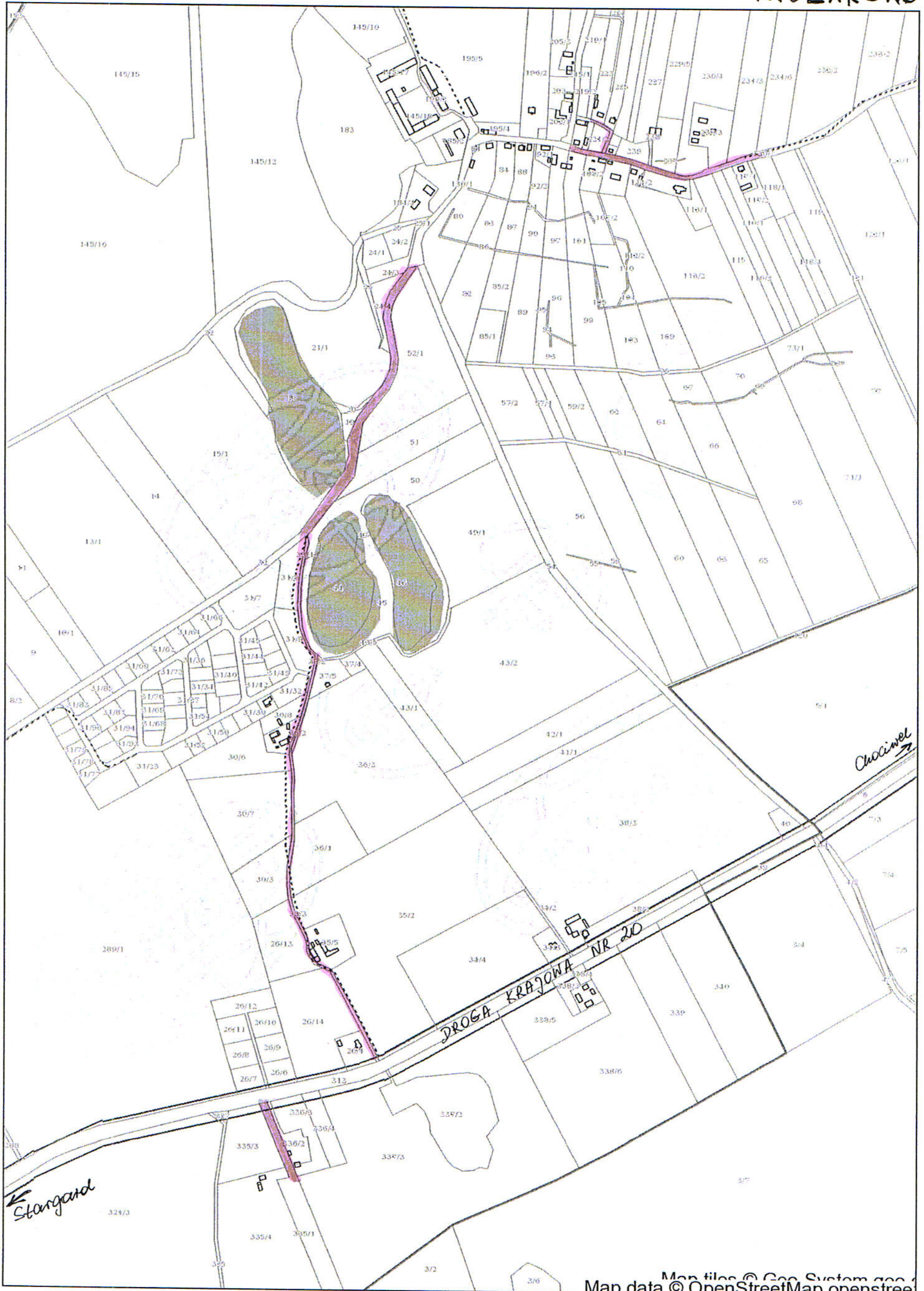
GRZĘDZICE



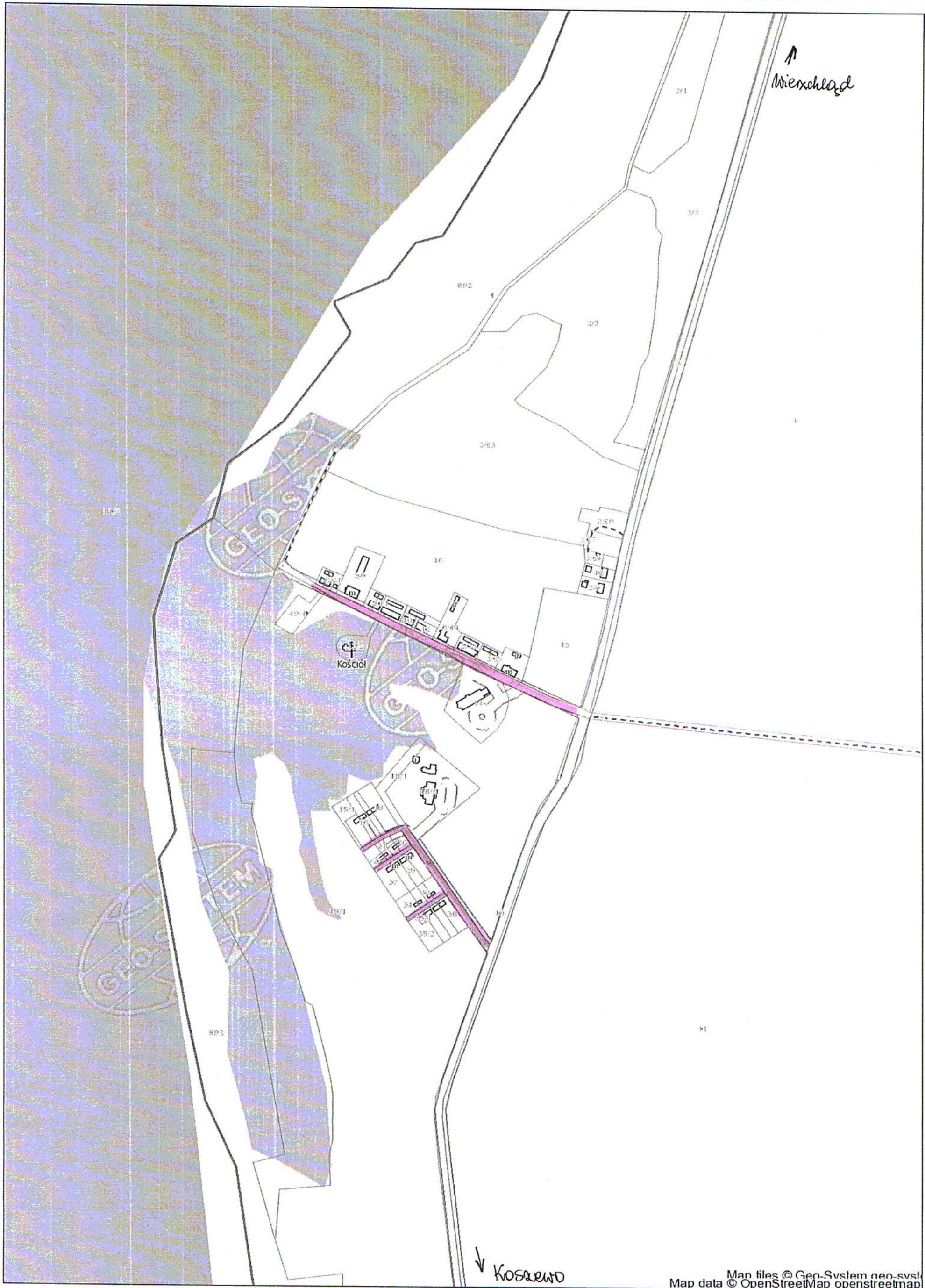


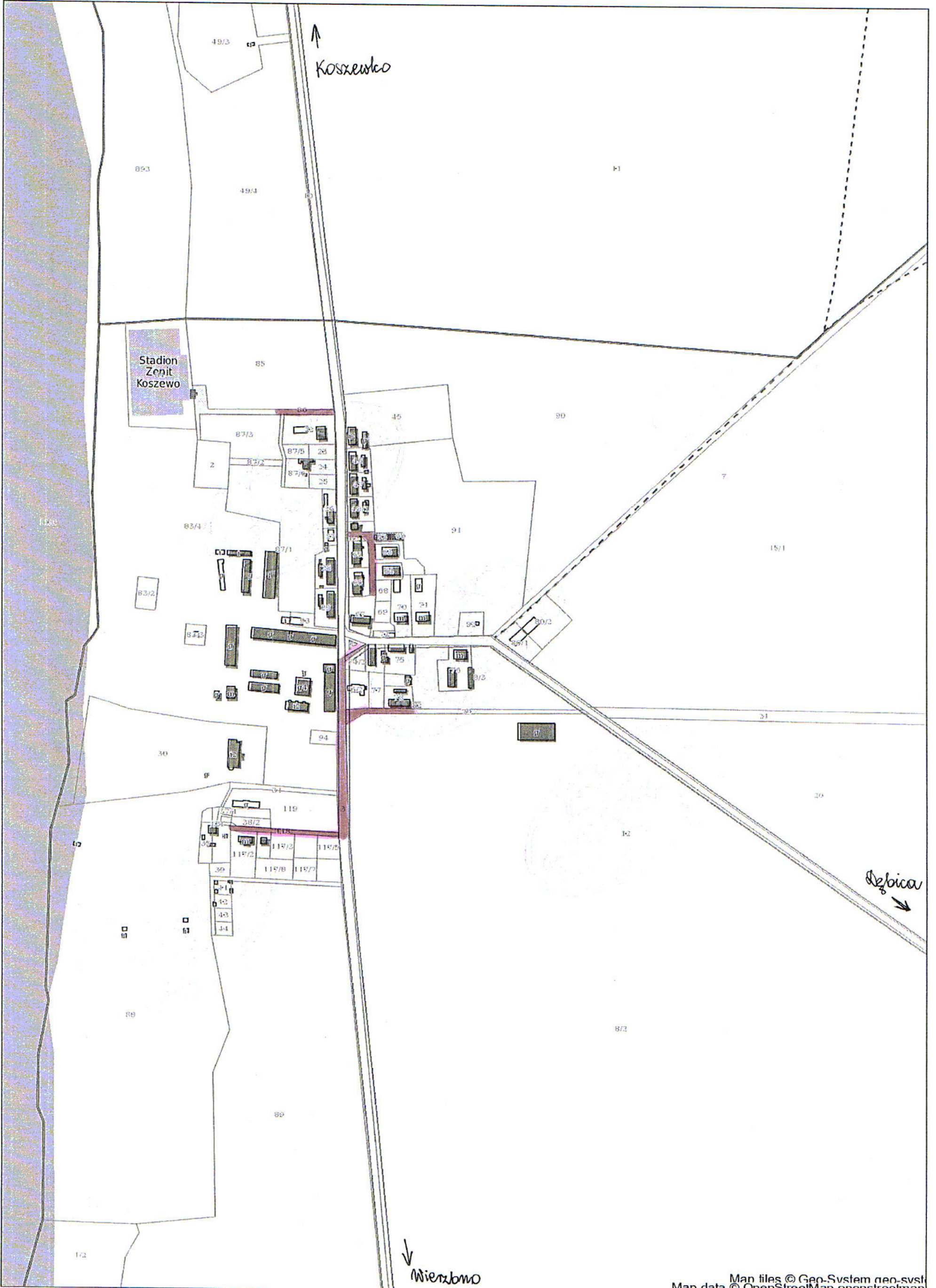
System Informacji Przestrzennej Powiatu Stargardzkiego
skala 1 : 10000

KICZAROWO



Map tiles © Geo System sp. z o.o.
Map data © OpenStreetMap openstreet

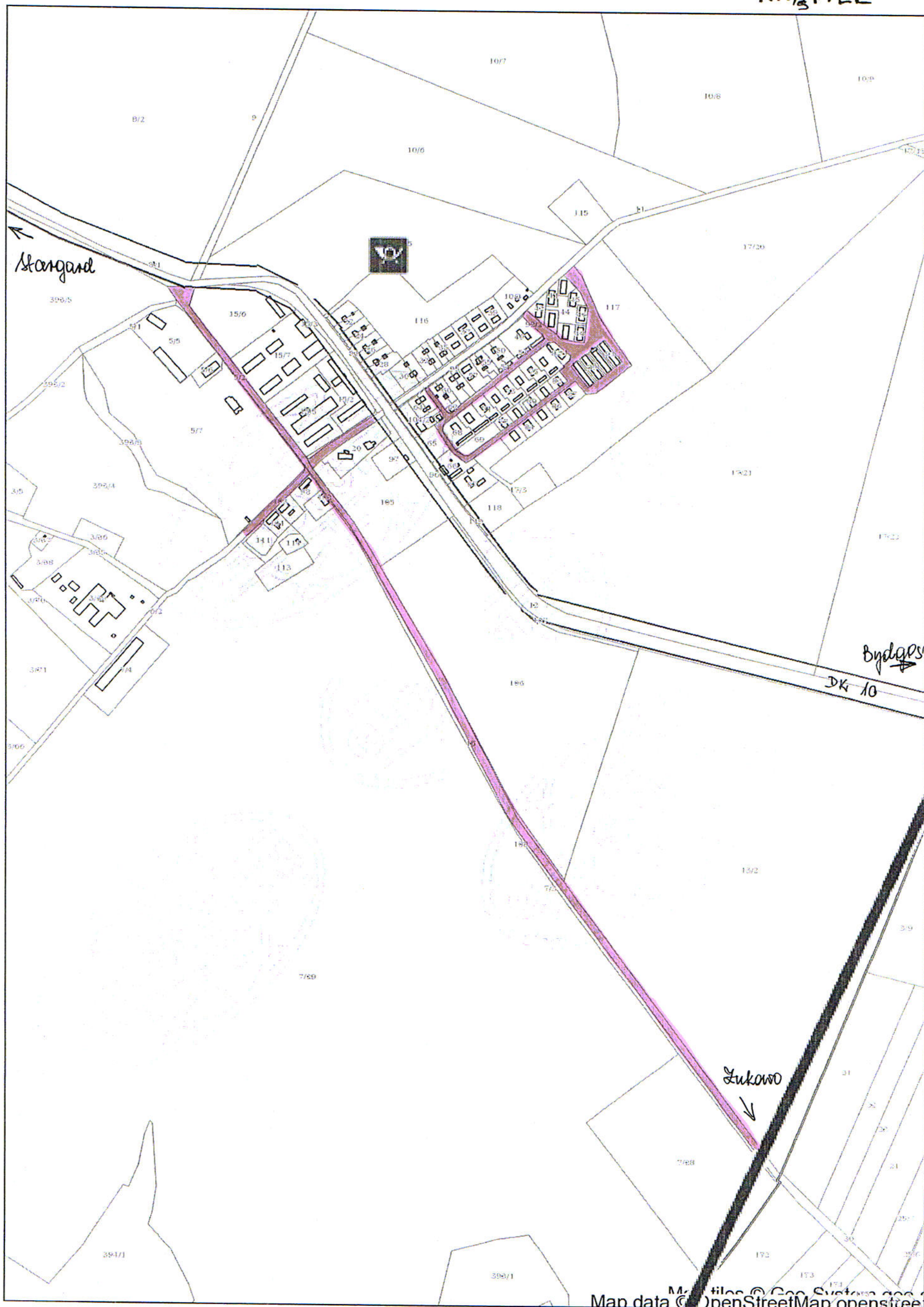




System Informacji Przestrzennej Powiatu Stargardzkiego

skala 1 : 10000

KRAPIEL



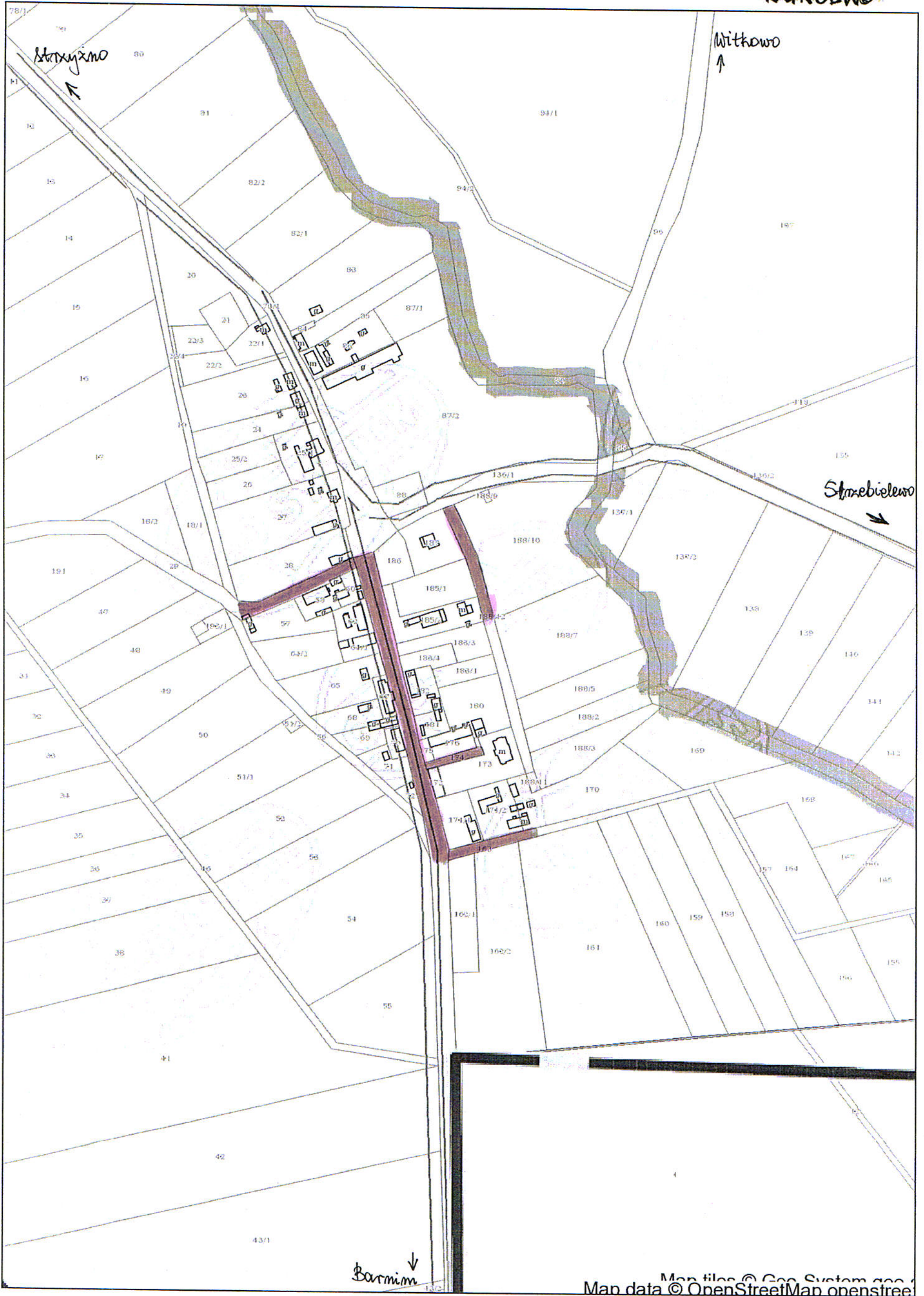
Map data © OpenStreetMap contributors



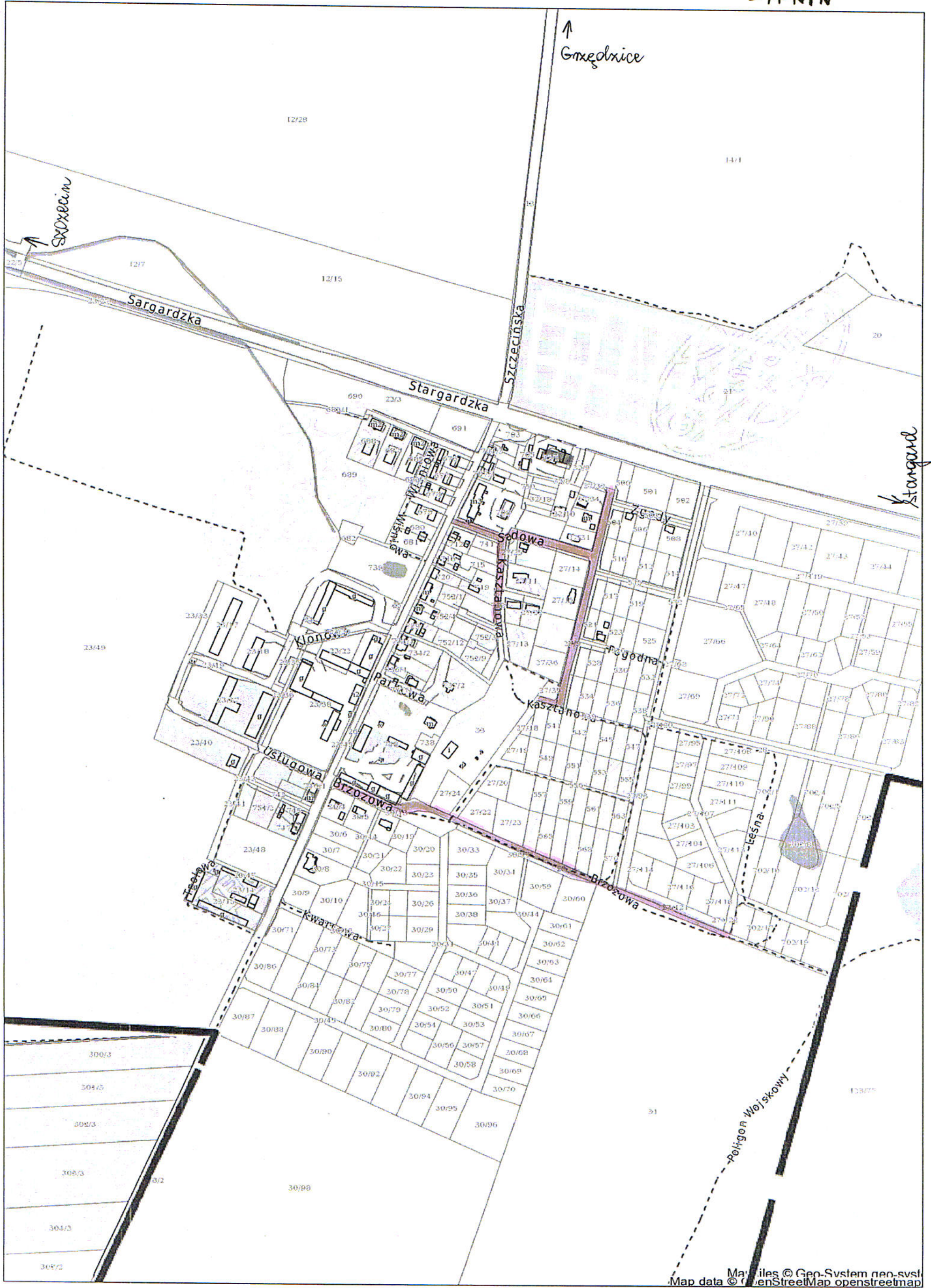
Map files © Geo-System geo-svst
Map data © OpenStreetMap openstreetmap

System Informacji Przestrzennej Powiatu Stargardzkiego
skala 1 : 5000

KURCEWO



Map tiles © Geo System s.p.a.
Map data © OpenStreetMap openstreet



Map files © Geo-System neo-svt
Map data © OpenStreetMap openstreetmap

LUBOWO

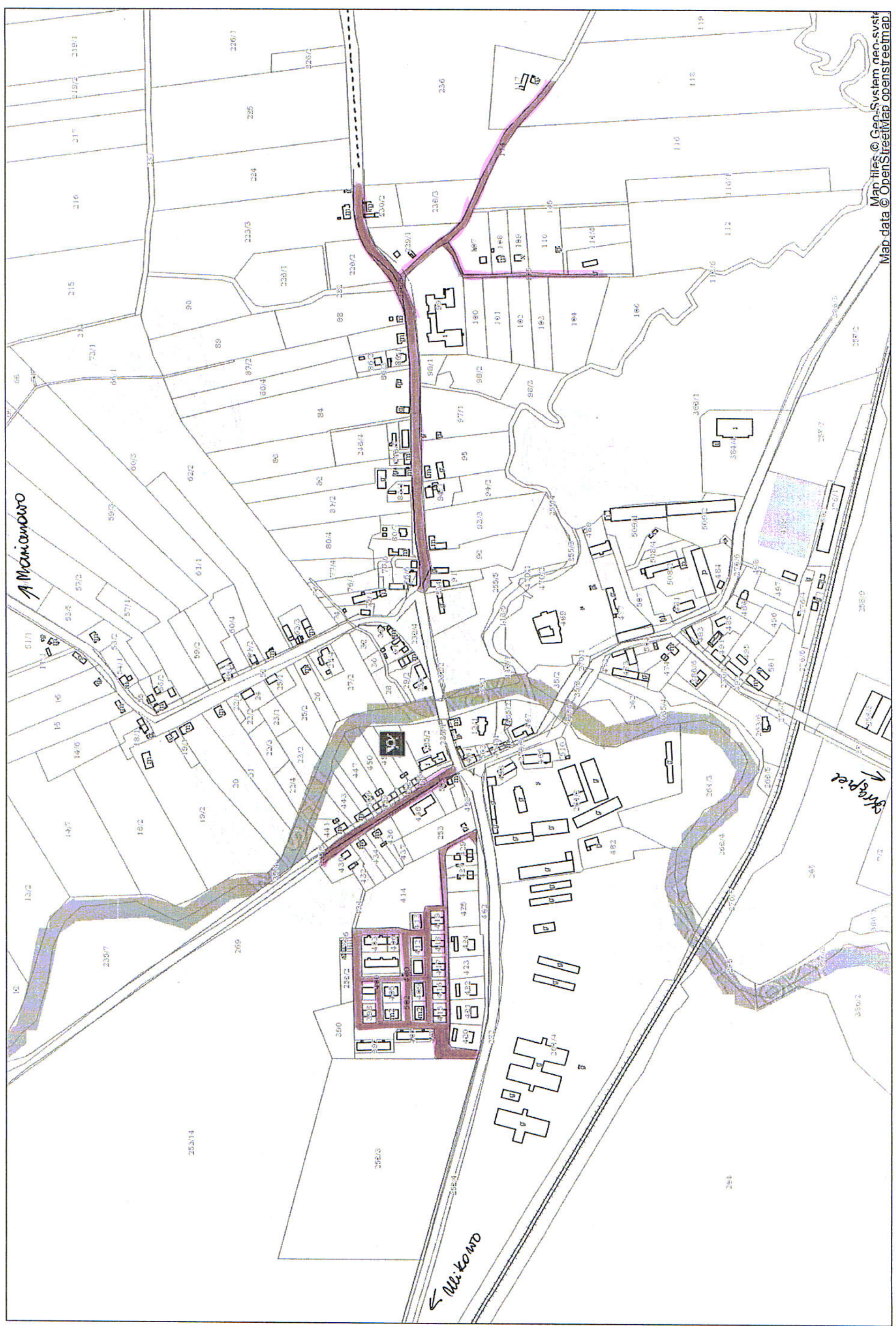


Map data © OpenStreetMap contributors
Map style © OpenStreetMap contributors



PEZINO

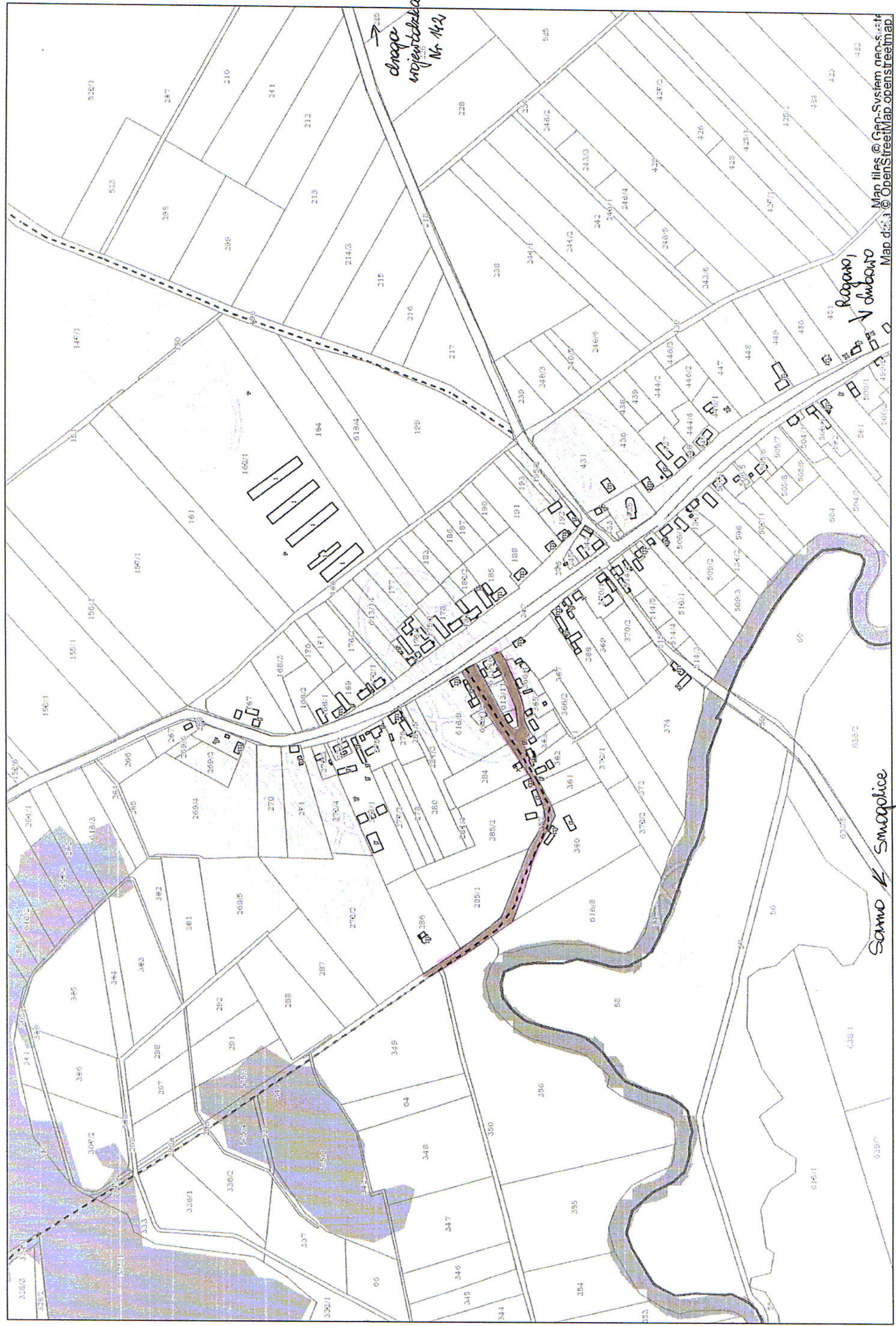
System Informacji Przestrzennej Powiatu Stargardzkiego
skala 1 : 5000



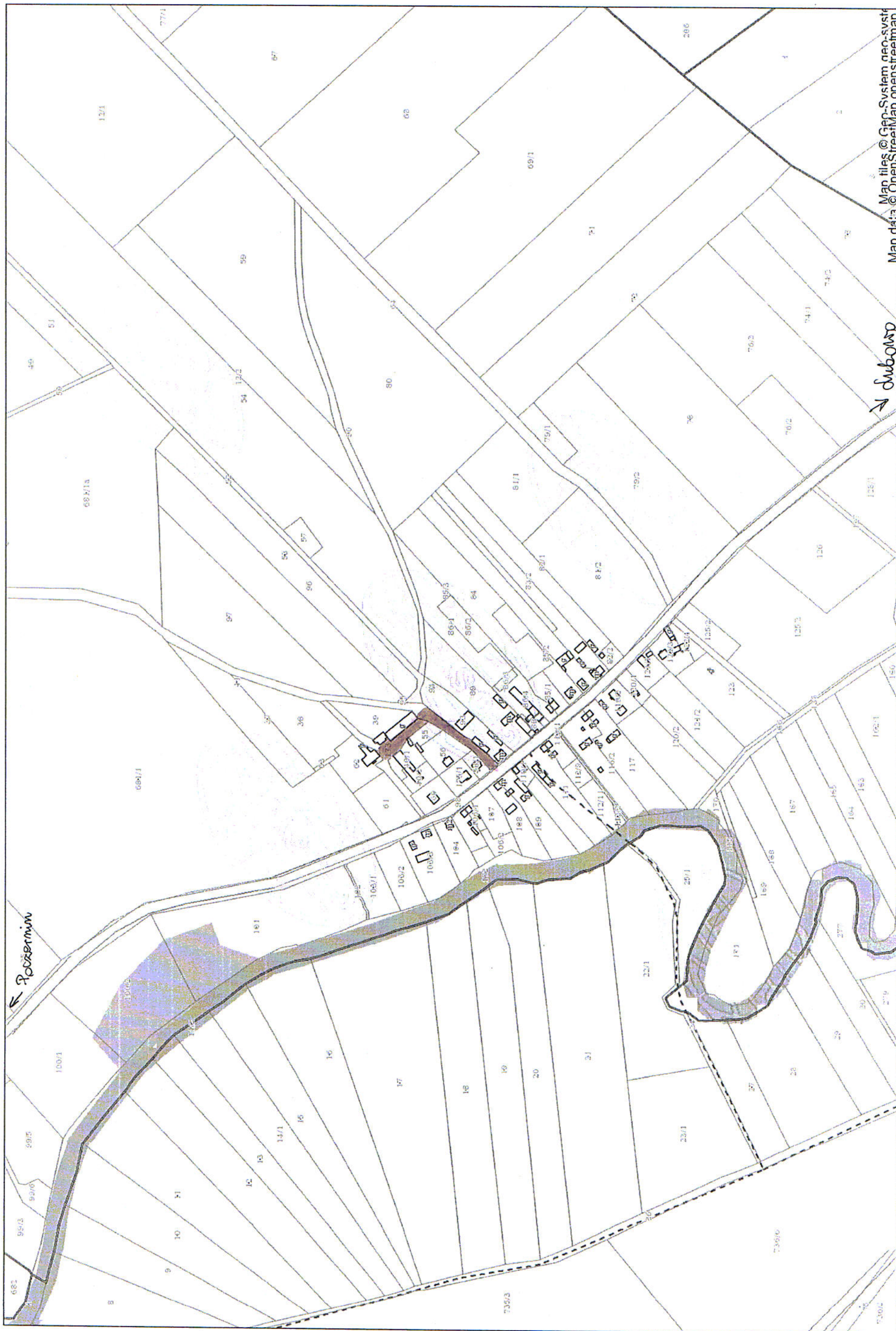
Map files © Geo-System geo-svst
Map data © OpenStreetMap opensvstmap

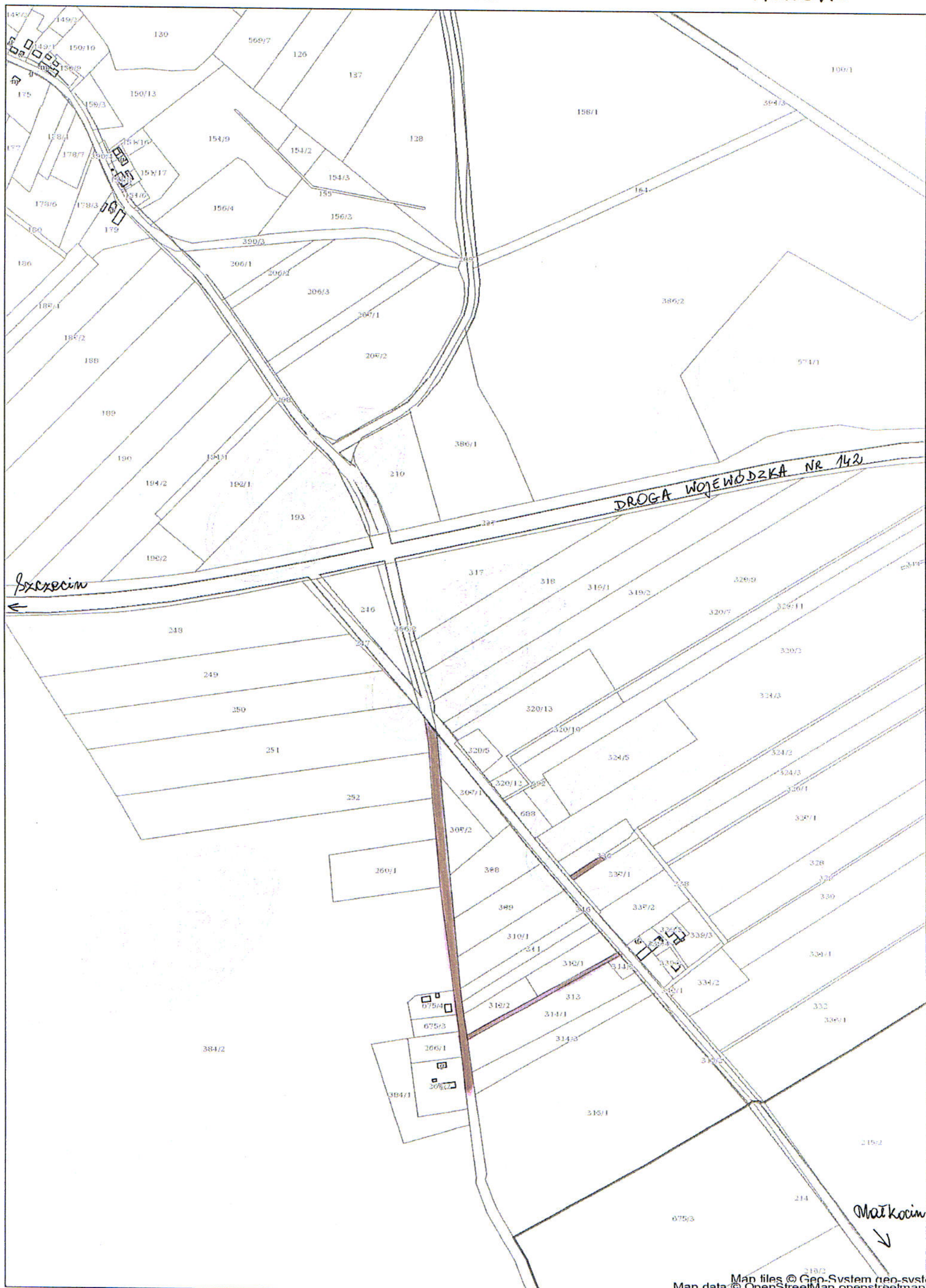
POCZERNIN

System Informacji Przestrzennej Powiatu Stargardzkiego
skala 1 : 5000



Map tiles © GeoSystem non-staff
Map data © OpenStreetMap contributors

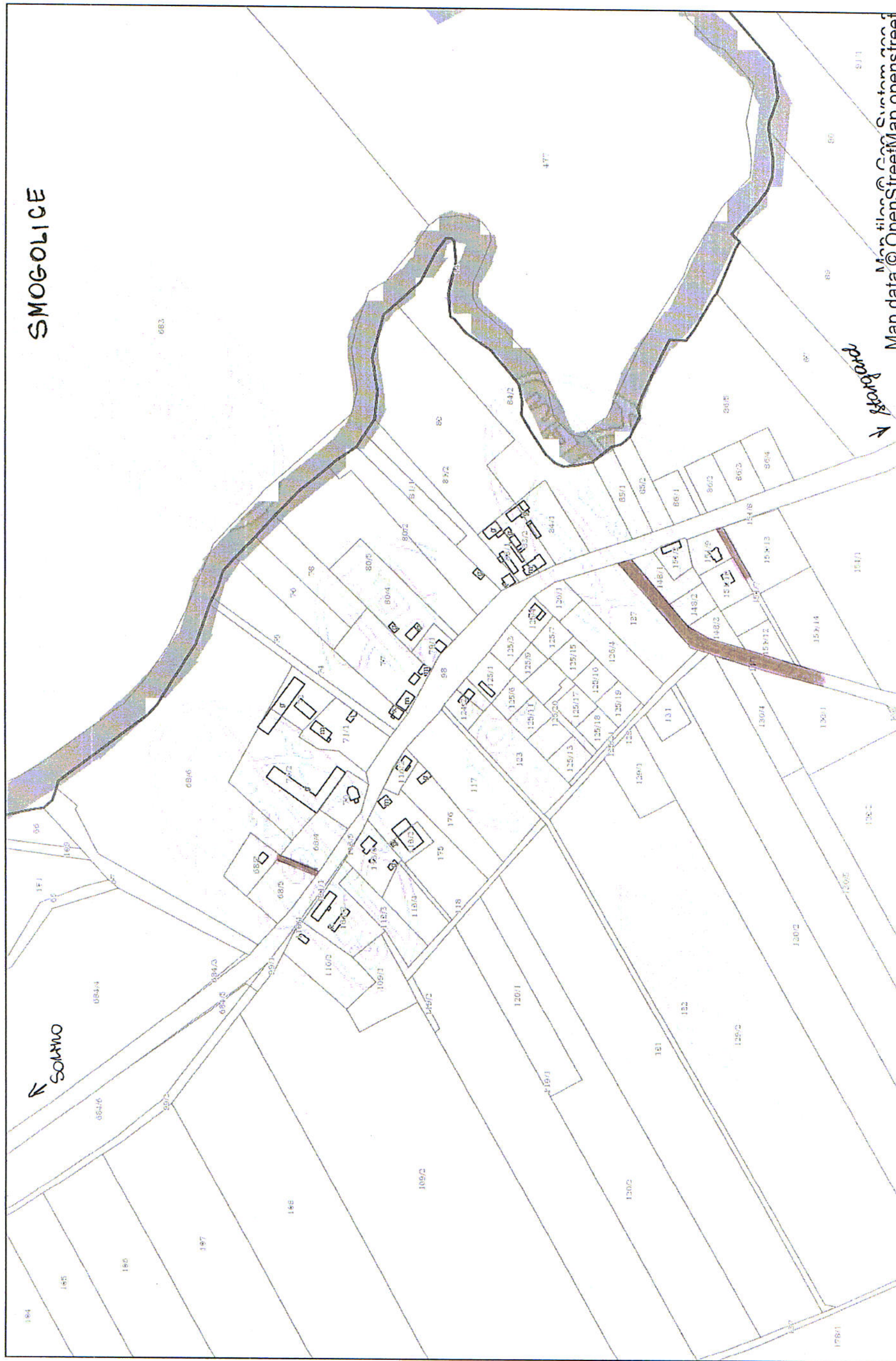






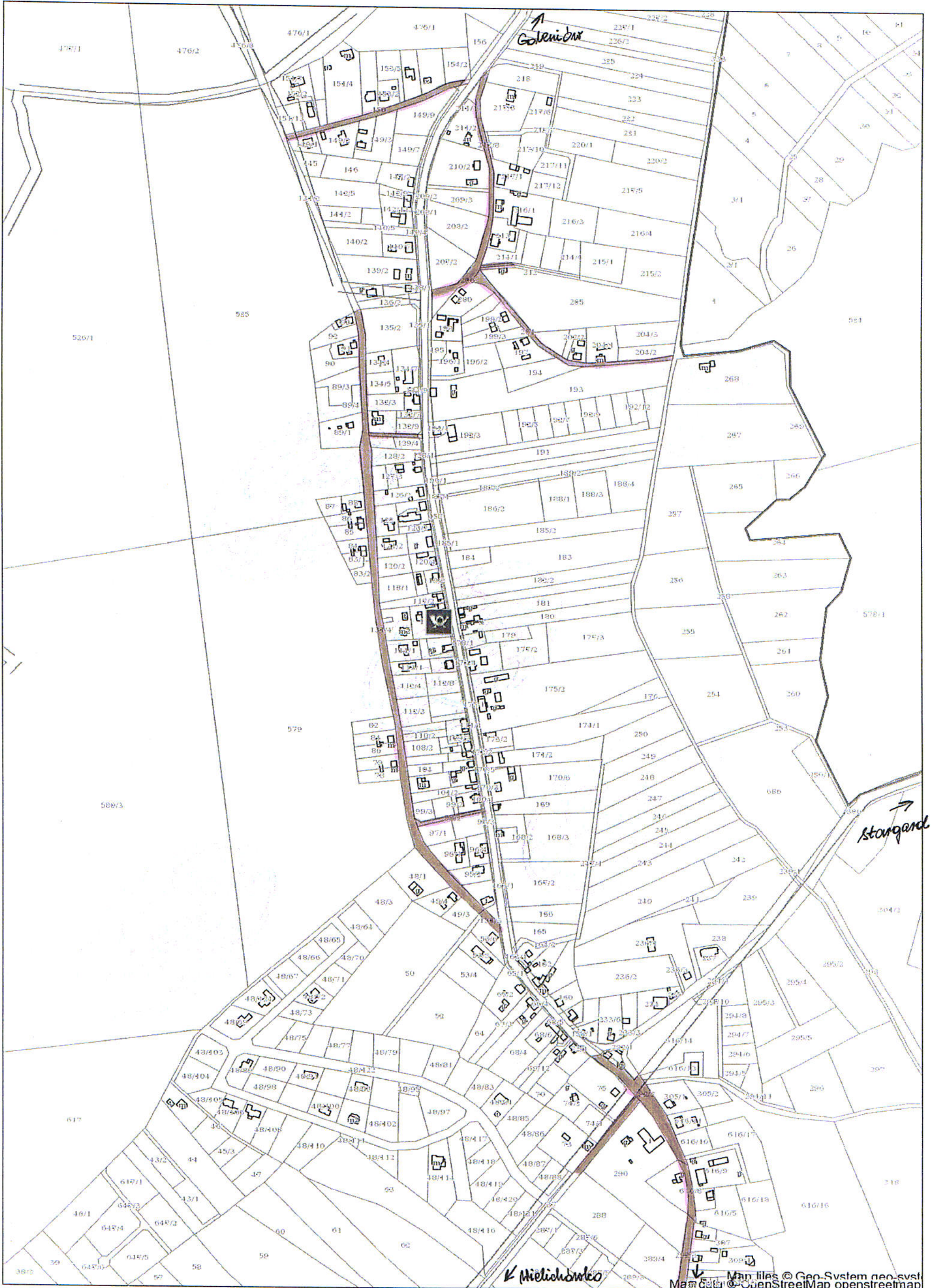
System Informacji Przestrzennej Powiatu Stargardzkiego

skala 1 : 5000



System Informacji Przestrzennej Powiatu Stargardzkiego
skala 1 : 5000

SOWNO



System Informacji Przestrzennej Powiatu Stargardzkiego
skala 1 : 5000

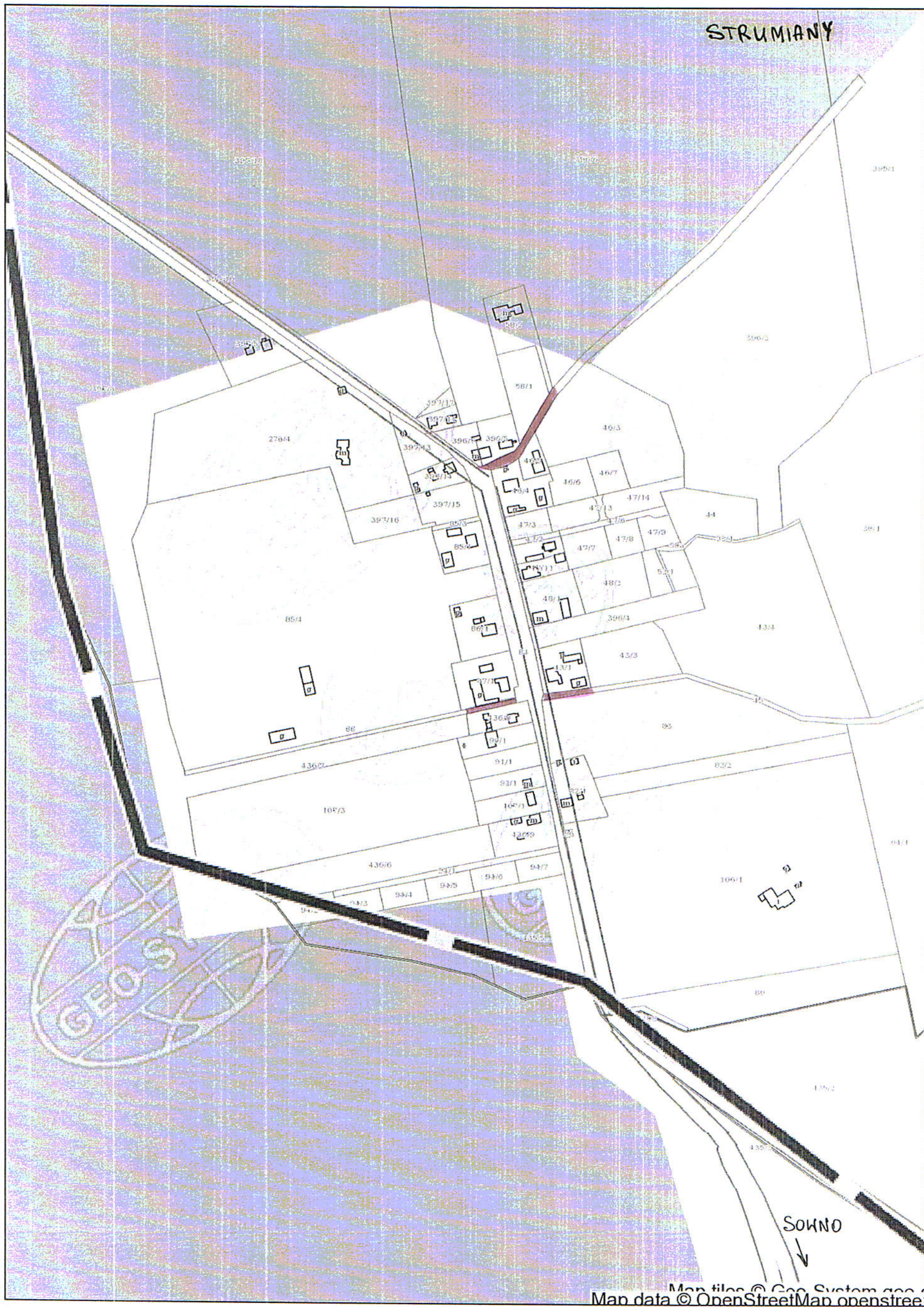
STRACHOCIN

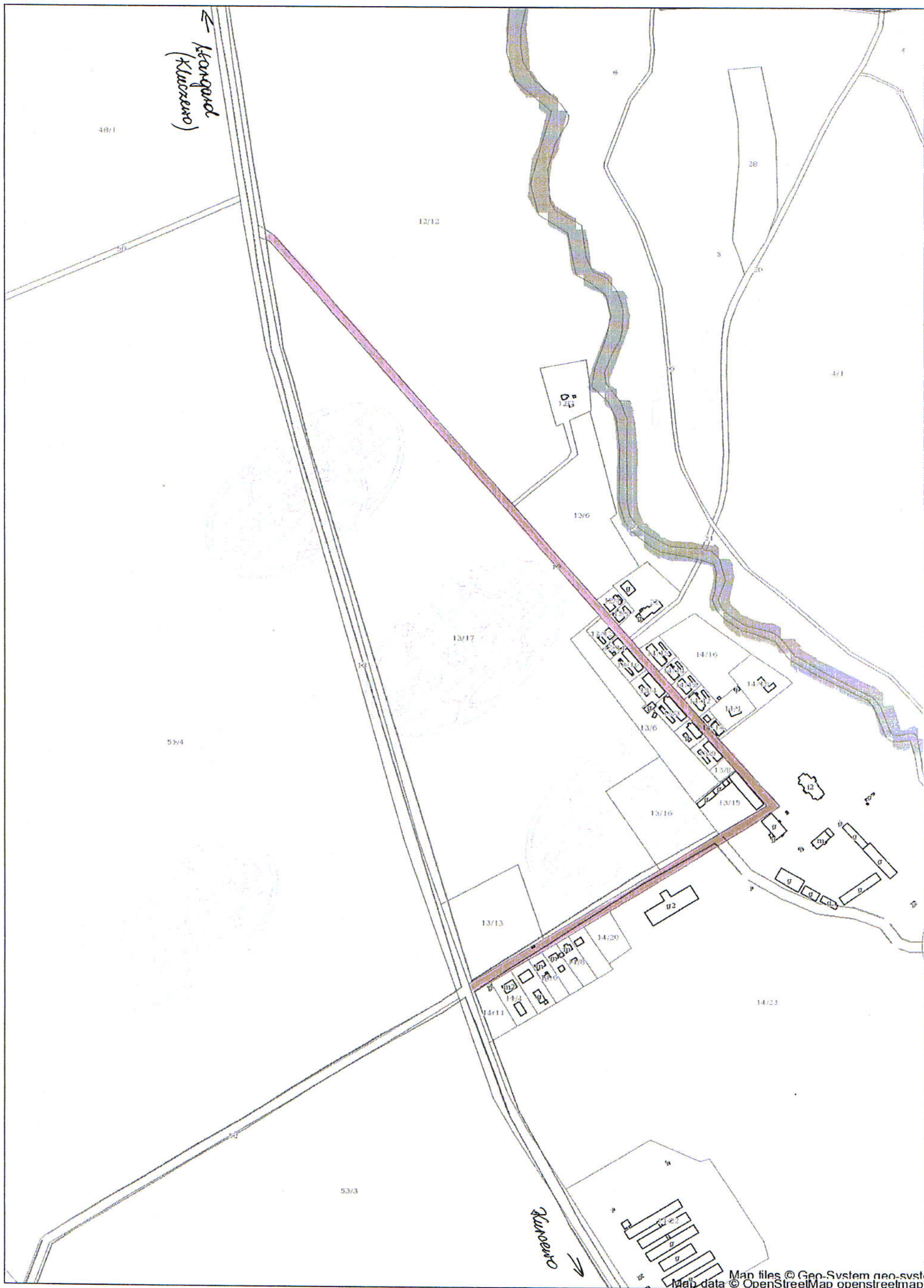


Map tiles © Geo System s.p.a.
Map data © OpenStreetMap contributors

System Informacji Przestrzennej Powiatu Stargardzkiego

skala 1 : 5000

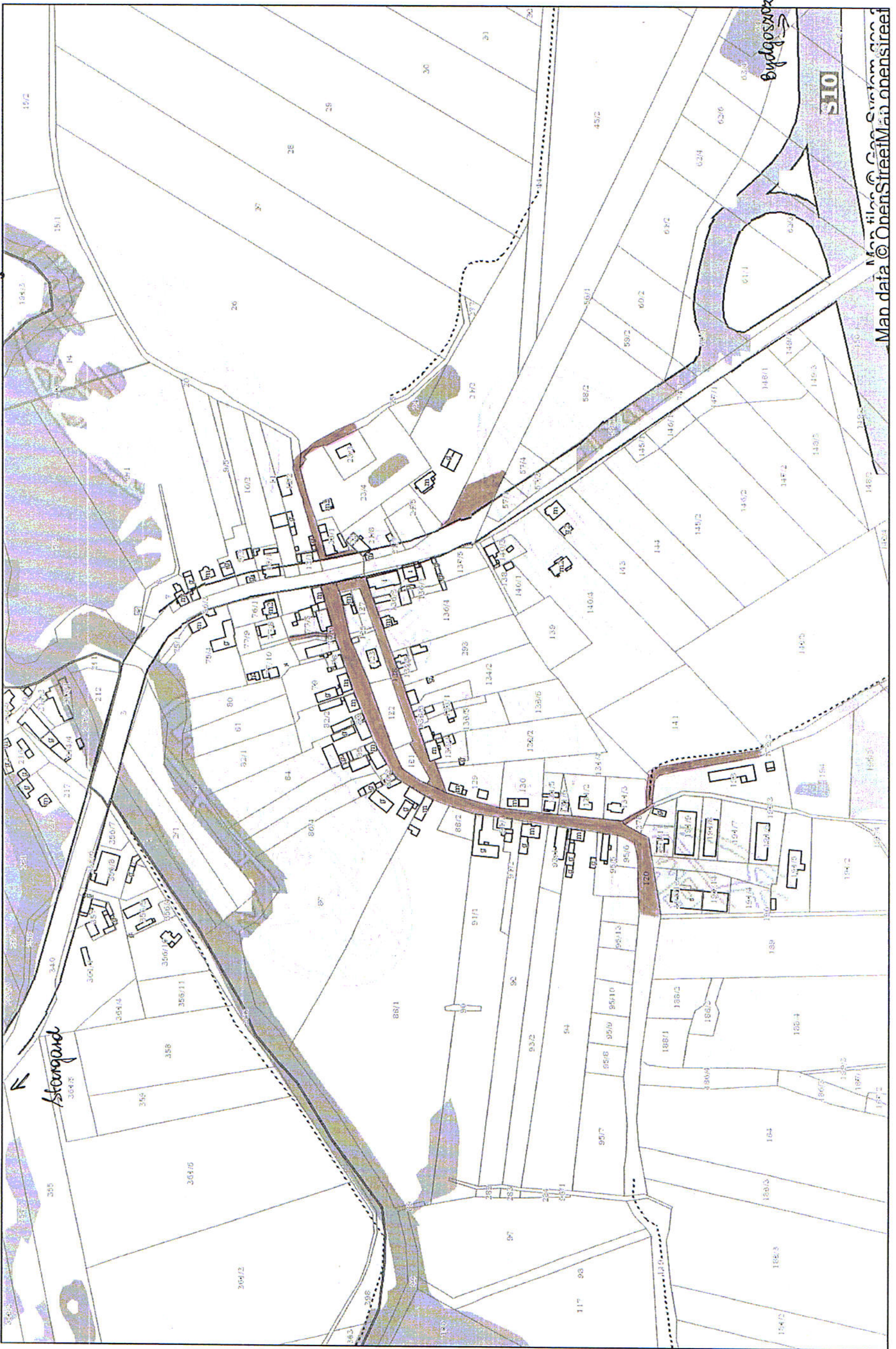




System Informacji Przestrzennej Powiatu Stargardzkiego

skala 1 : 5000

ŚWIĘTE



System Informacji Przestrzennej Powiatu Stargardzkiego

skala 1 : 5000

TRZEBIATÓW



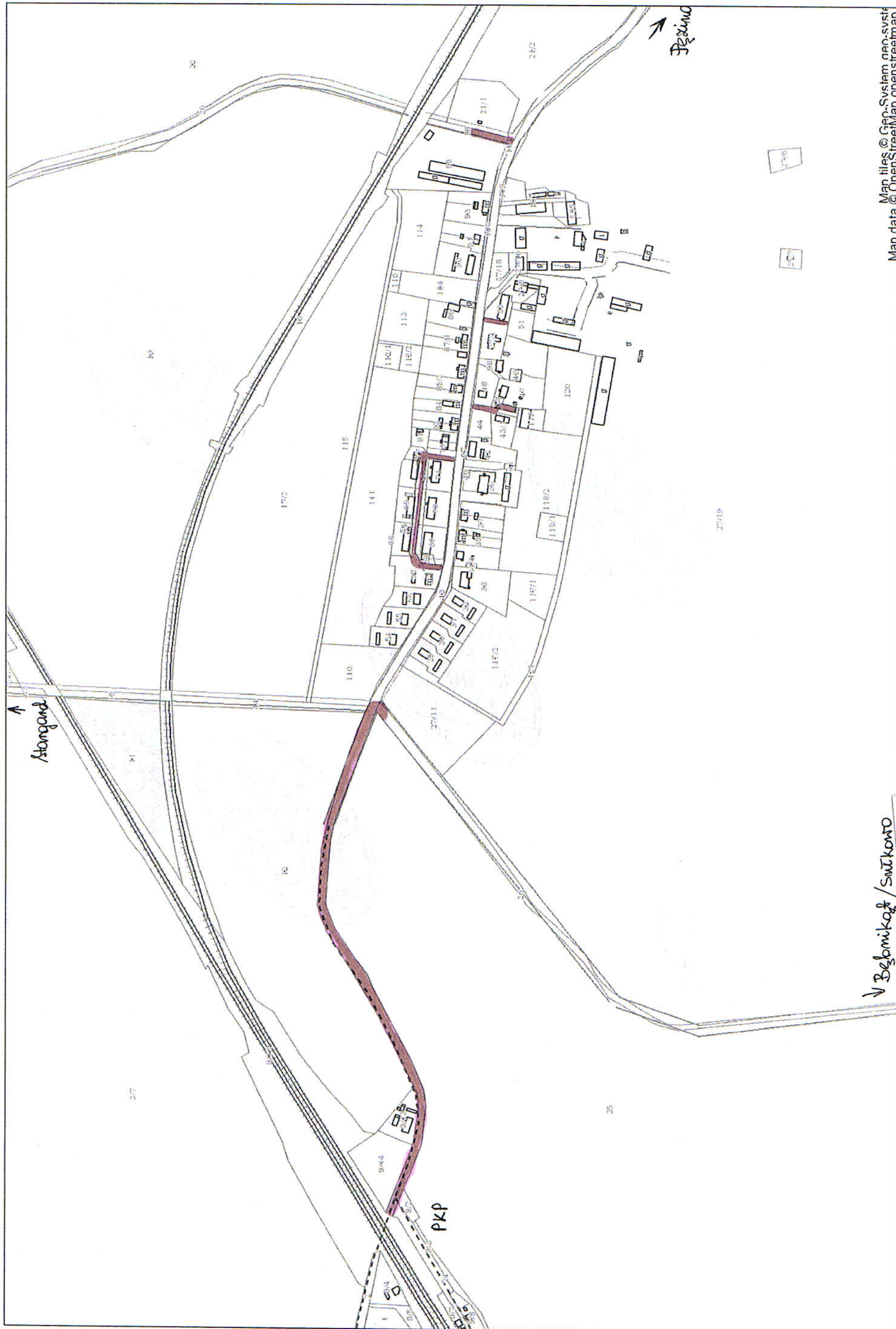
TYCHOWO

System Informacji Przestrzennej Powiatu Stargardzkiego
skala 1 : 5000





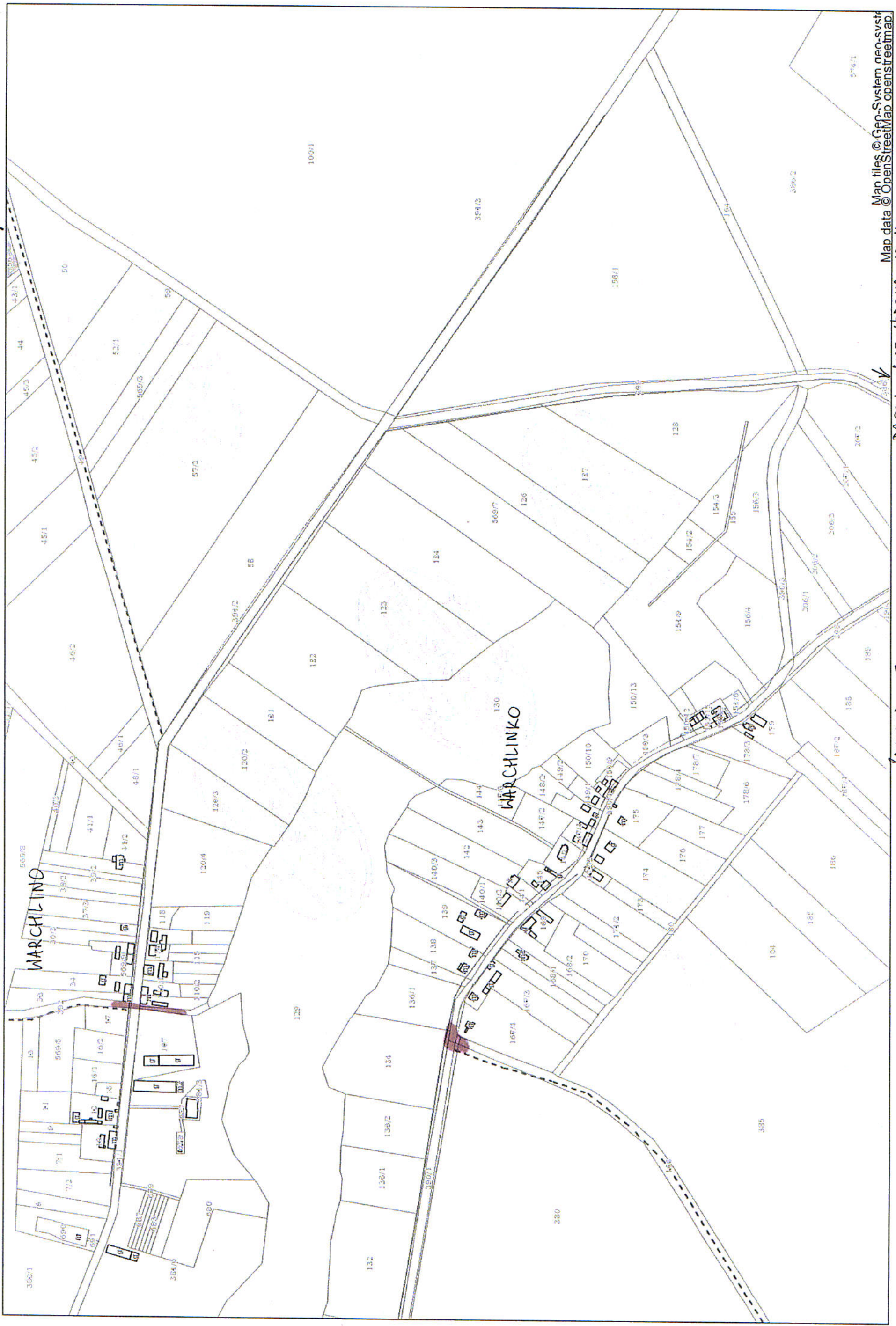
ULIKOWO



↓ Bębomikoł / Smikowo

Map tiles © Geo-System non-svst
Map data © OpenStreetMap opensvstmap

WARCHLINKO / WARCHLINKO



Map files © Geo-System neo-svstf
Map data © OpenStreetMap openstreetmap

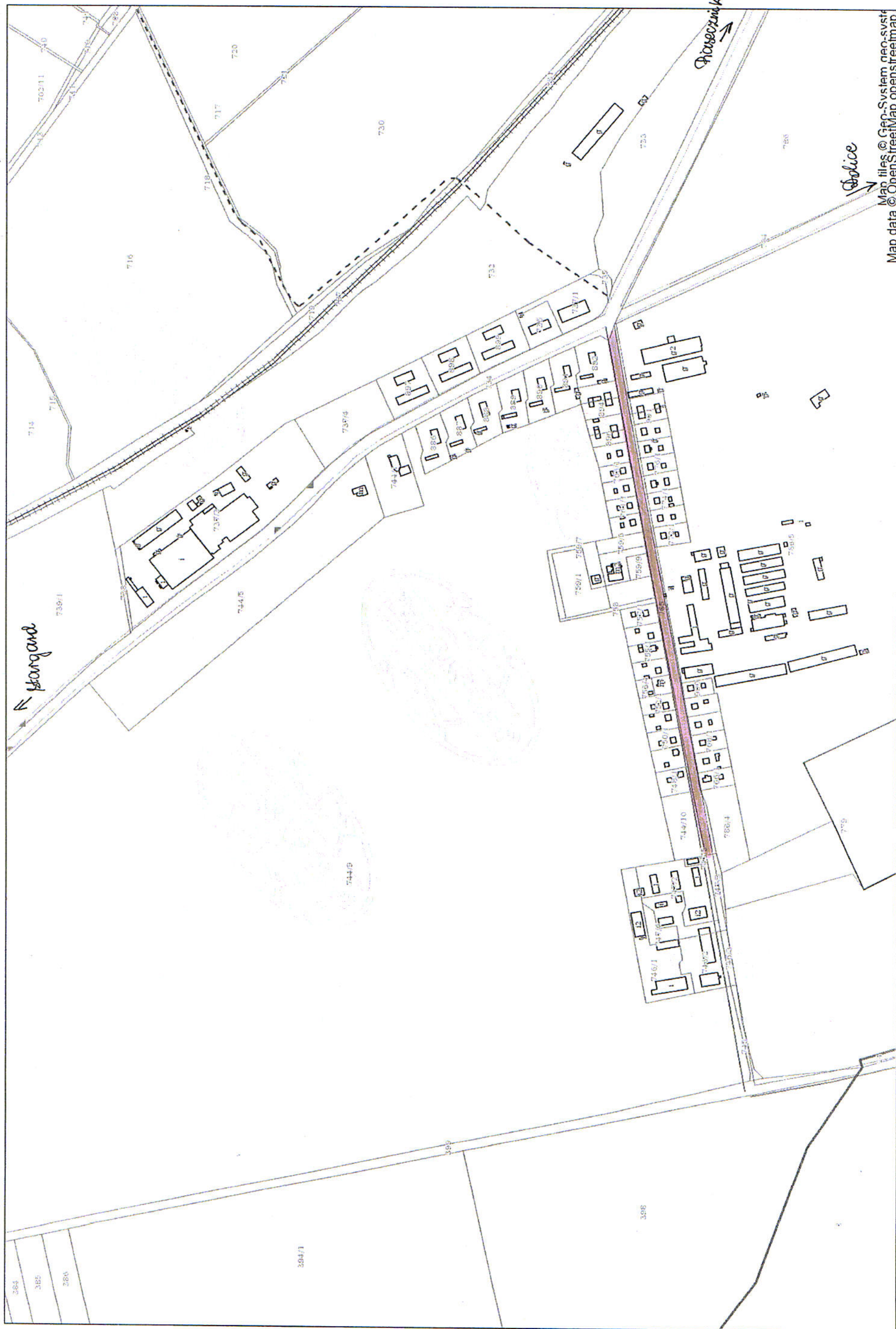
DROGA WOJEWODZKA NR 142

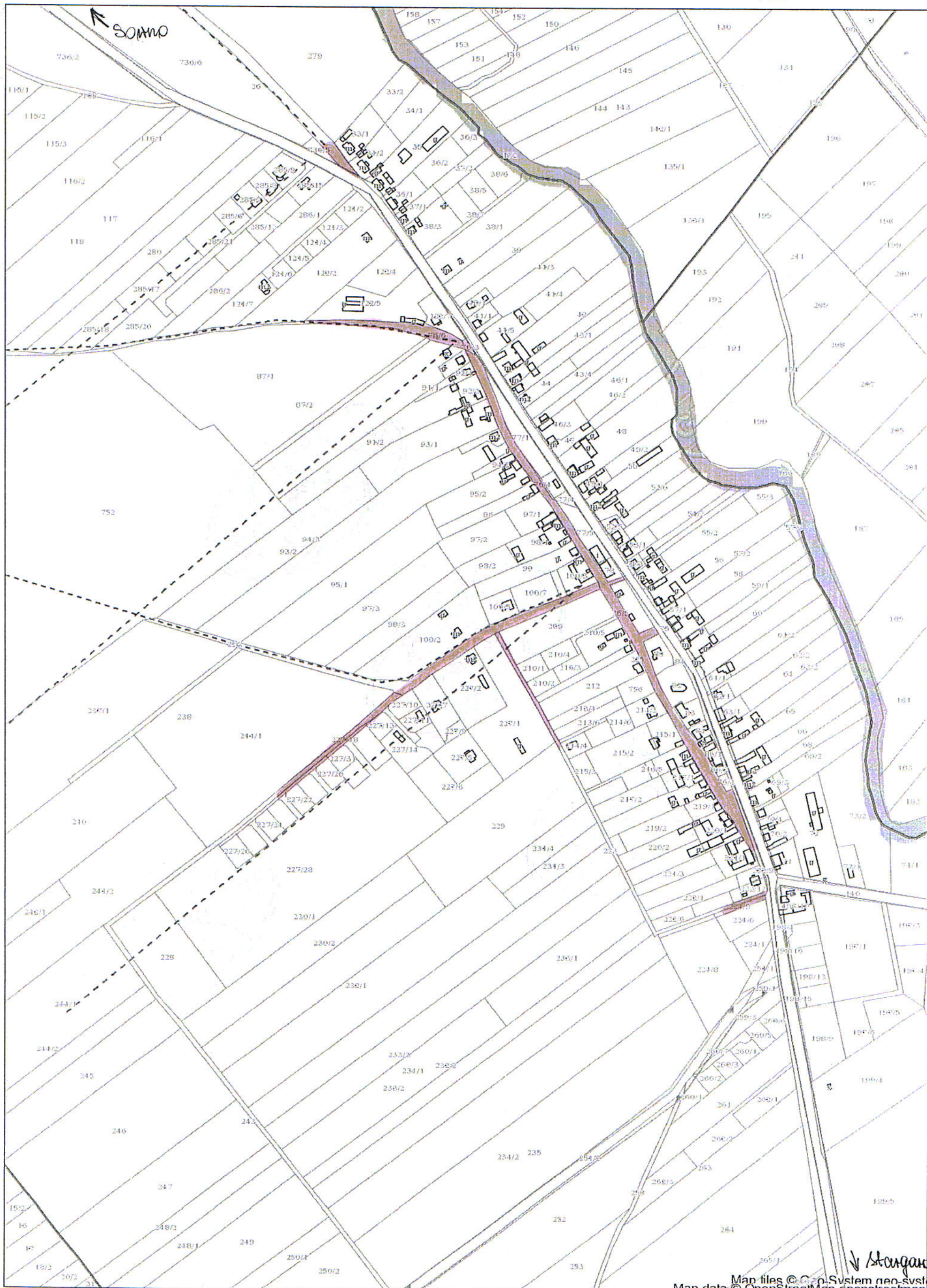
Stargardz





WITKOWO PIERWSZE





Map files © Geo-System geo-svst
Map data © OpenStreetMap openstreetmap

System Informacji Przestrzennej Powiatu Stargardzkiego
skala 1 : 5000

ŻAROWO

