

**UCHWAŁA NR XIV/131/12  
RADY GMINY STARGARD SZCZECIŃSKI**

z dnia 3 lutego 2012 r.

**w sprawie przystąpienia do sporządzenia zmiany miejscowego planu zagospodarowania przestrzennego  
w obrębie ewidencyjnym Święte**

Na podstawie art. 18 ust. 2 pkt 5 ustawy z dnia 8 marca 1990 roku o samorządzie gminnym (Dz. U. z 2001 r. Nr 142, poz. 1591, z 2002 r. Nr 23, poz. 220, Nr 62, poz. 558, Nr 113, poz. 984, Nr 153, poz. 1271, Nr 214, poz. 1806, z 2003 r. Nr 80, poz. 717, Nr 162, poz. 1568, z 2004 r. Nr 102, poz. 1055, Nr 116, poz. 1203, z 2005 r. Nr 172, poz. 1441, Nr 175, poz. 1457, z 2006 r. Nr 17, poz. 128, Nr 181, poz. 1337, z 2007 r. Nr 48, poz. 327, Nr 138, poz. 974, Nr 173, poz. 1218, z 2008 r. Nr 180, poz. 1111, Nr 223, poz. 1458, z 2009 r. Nr 52, poz. 420, Nr 157, poz. 1241, z 2010 r. Nr 28, poz. 142, Nr 28, poz. 146, Nr 40, poz. 230, Nr 106, poz. 675, z 2011 r. Nr 21, poz. 113, Nr 117, poz. 679, Nr 134, poz. 777, Nr 149, poz. 887, Nr 217, poz. 1281) oraz art. 14 ust. 1, 2 i 4 ustawy z dnia 27 marca 2003 roku o planowaniu i zagospodarowaniu przestrzennym (Dz. U. z 2003 r. Nr 80, poz. 717, z 2004 r. Nr 6, poz. 41, Nr 141, poz. 1492, z 2005 r. Nr 113, poz. 954, Nr 130, poz. 1087, z 2006 r. Nr 45, poz. 319, Nr 225, poz. 1635, z 2007 r. Nr 127, poz. 880, z 2008 r. Nr 199, poz. 1227, Nr 201, poz. 1237, Nr 220, poz. 1413, z 2010 r. Nr 24, poz. 124, Nr 75, poz. 474, Nr 106, poz. 675, Nr 119, poz. 804, Nr 130, poz. 871, Nr 149, poz. 996, Nr 155, poz. 1043, z 2011 r. Nr 32, poz. 159, Nr 153, poz. 901) Rada Gminy uchwała, co następuje:

§ 1. Przystępuje się do sporządzenia zmiany miejscowego planu zagospodarowania przestrzennego obejmującego część obrębu ewidencyjnego Święte, zatwierdzonego Uchwałą Nr VI/52/03 Rady Gminy w Stargardzie Szczecińskim z dnia 28 marca 2003 roku w sprawie zmiany planu zagospodarowania przestrzennego gminy Stargard Szczeciński (Dz. U. Województwa Zachodniopomorskiego z dnia 15 maja 2003 r. Nr 40, poz. 646), zmienionego Uchwałą Nr XXXII/243/05 Rady Gminy Stargard Szczeciński z dnia 25 listopada 2005 roku w sprawie zmiany miejscowego planu zagospodarowania przestrzennego miejscowości Święte, obejmującej projektowany węzeł komunikacyjny Święte i tereny przyległe (Dz. U. Województwa Zachodniopomorskiego z dnia 24 stycznia 2006 r. Nr 8, poz. 161).


§ 2. 1. Zmiana miejscowego planu zagospodarowania przestrzennego obejmuje obszar położony w obrębie ewidencyjnym Święte.

2. Granice obszaru objętego zmianą planu miejscowego określa załącznik graficzny, stanowiący integralną część niniejszej uchwały.

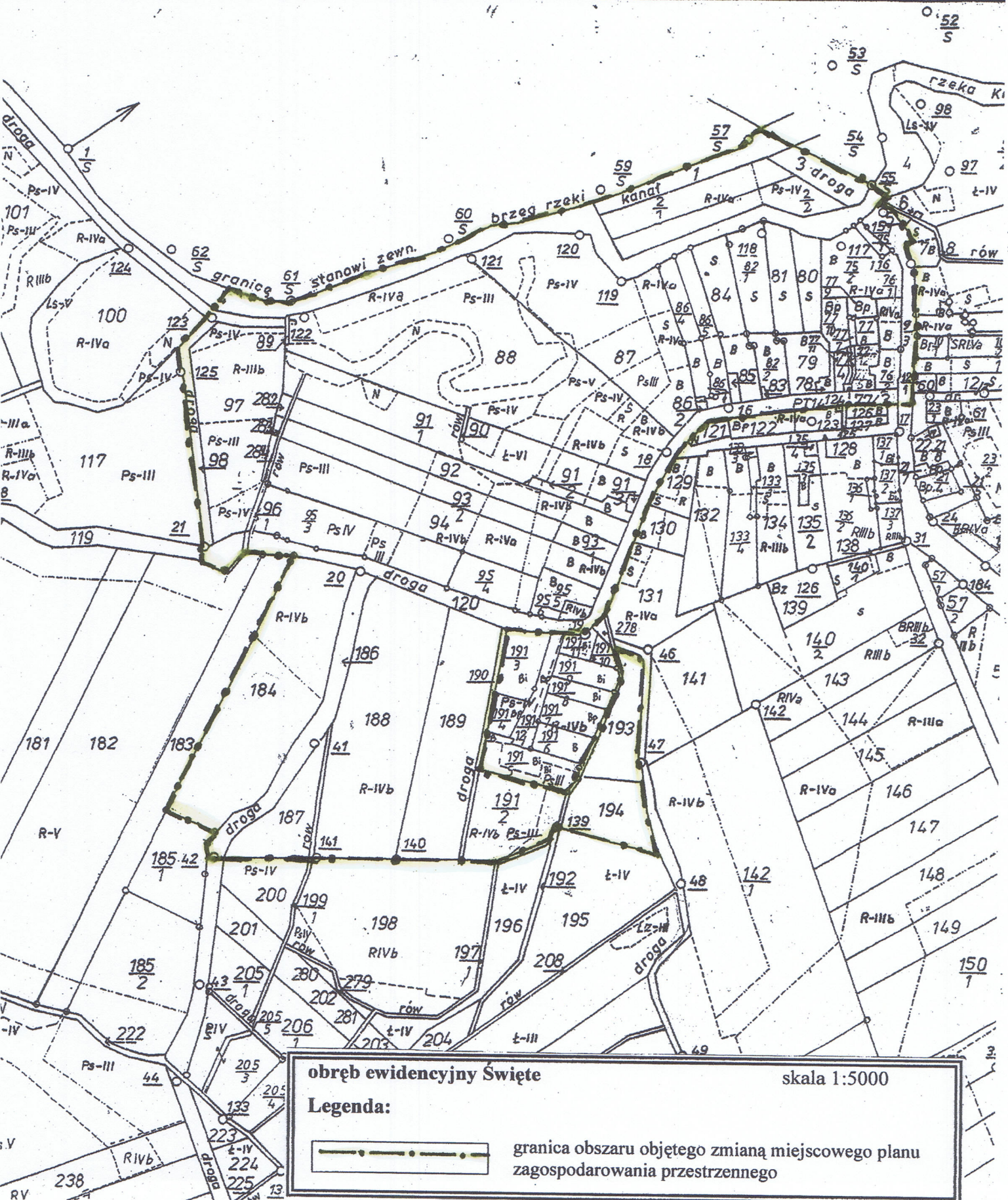
§ 3. Wykonanie uchwały powierza się Wójtowi Gminy Stargard Szczeciński.

§ 4. Uchwała wchodzi w życie z dniem podjęcia.

Przewodniczący Rady Gminy

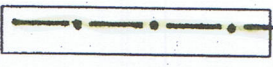
  
Edward Kosmal

**Załącznik**  
do Uchwały Nr XIV/131/12  
Rady Gminy Stargard Szczeciński  
z dnia 3 lutego 2012 r.



**obwód ewidencyjny Święte** skala 1:5000

**Legenda:**

 granica obszaru objętego zmianą miejscowego planu zagospodarowania przestrzennego