

Nr VII/51/11
Rady Gminy Stargard Szczeciński
z dnia 29 kwietnia 2011 r.

w sprawie przystąpienia do sporządzenia zmiany Studium uwarunkowań i kierunków zagospodarowania przestrzennego gminy Stargard Szczeciński w obrębie ewidencyjnym Krapiel

Na podstawie art. 18 ust. 2 pkt 5 ustawy z dnia 8 marca 1990 roku o samorządzie gminnym (Dz. U. z 2001 r. Nr 142, poz. 1591, z 2002 r. Nr 23, poz. 220, Nr 62, poz. 558, Nr 113, poz. 984, Nr 153, poz. 1271, Nr 214, poz. 1806, z 2003 r. Nr 80, poz. 717, Nr 162, poz. 1568, z 2004 r. Nr 102, poz. 1055, Nr 116, poz. 1203, z 2005 r. Nr 172, poz. 1441, Nr 175, poz. 1457, z 2006 r. Nr 17, poz. 128, Nr 181, poz. 1337, z 2007 r. Nr 48, poz. 327, Nr 138, poz. 974, Nr 173, poz. 1218, z 2008 r. Nr 180, poz. 1111, Nr 223, poz. 1458, z 2009 r. Nr 52, poz. 420, Nr 157, poz. 1241, z 2010 r. Nr 28, poz. 142, Nr 28, poz. 146, Nr 40, poz. 230, Nr 106, poz. 675) oraz art. 9 ust. 1, w związku z art. 27 ustawy z dnia 27 marca 2003 roku o planowaniu i zagospodarowaniu przestrzennym (Dz. U. z 2003 r. Nr 80, poz. 717, z 2004 r. Nr 6, poz. 41, Nr 141, poz. 1492, z 2005 r. Nr 113, poz. 954, Nr 130, poz. 1087, z 2006 r. Nr 45, poz. 319, Nr 225, poz. 1635, z 2007 r. Nr 127, poz. 880, z 2008 r. Nr 199, poz. 1227, Nr 201, poz. 1237, Nr 220, poz. 1413, z 2010 r. Nr 24, poz. 124, Nr 75, poz. 474, Nr 106, poz. 675, Nr 119, poz. 804, Nr 130, poz. 871, Nr 149, poz. 996, Nr 155, poz. 1043, z 2011 r. Nr 32, poz. 159) Rada Gminy uchwała, co następuje:

§ 1. Przystępuje się do sporządzenia zmiany Studium uwarunkowań i kierunków zagospodarowania przestrzennego gminy Stargard Szczeciński, przyjętego Uchwałą Nr XIII/89/95 Rady Gminy Stargard Szczeciński z dnia 28 września 1995 r., zmienionego uchwałami Rady Gminy Stargard Szczeciński Nr XXIII/182/2001 z dnia 23 lutego 2001 r., Nr XXIV/181/05 z dnia 28 stycznia 2005 r., Nr XXXIII/246/05 z dnia 30 grudnia 2005 r., Nr XIII/78/2007 z dnia 28 grudnia 2007 r. oraz Nr VI/41/11 z dnia 31 marca 2011 r.


§ 2.1. Zmiana Studium uwarunkowań i kierunków zagospodarowania przestrzennego gminy Stargard Szczeciński obejmuje obszar położony w obrębie ewidencyjnym Krapiel.

2. Granice obszaru objętego zmianą Studium określa załącznik graficzny, stanowiący integralną część niniejszej uchwały.

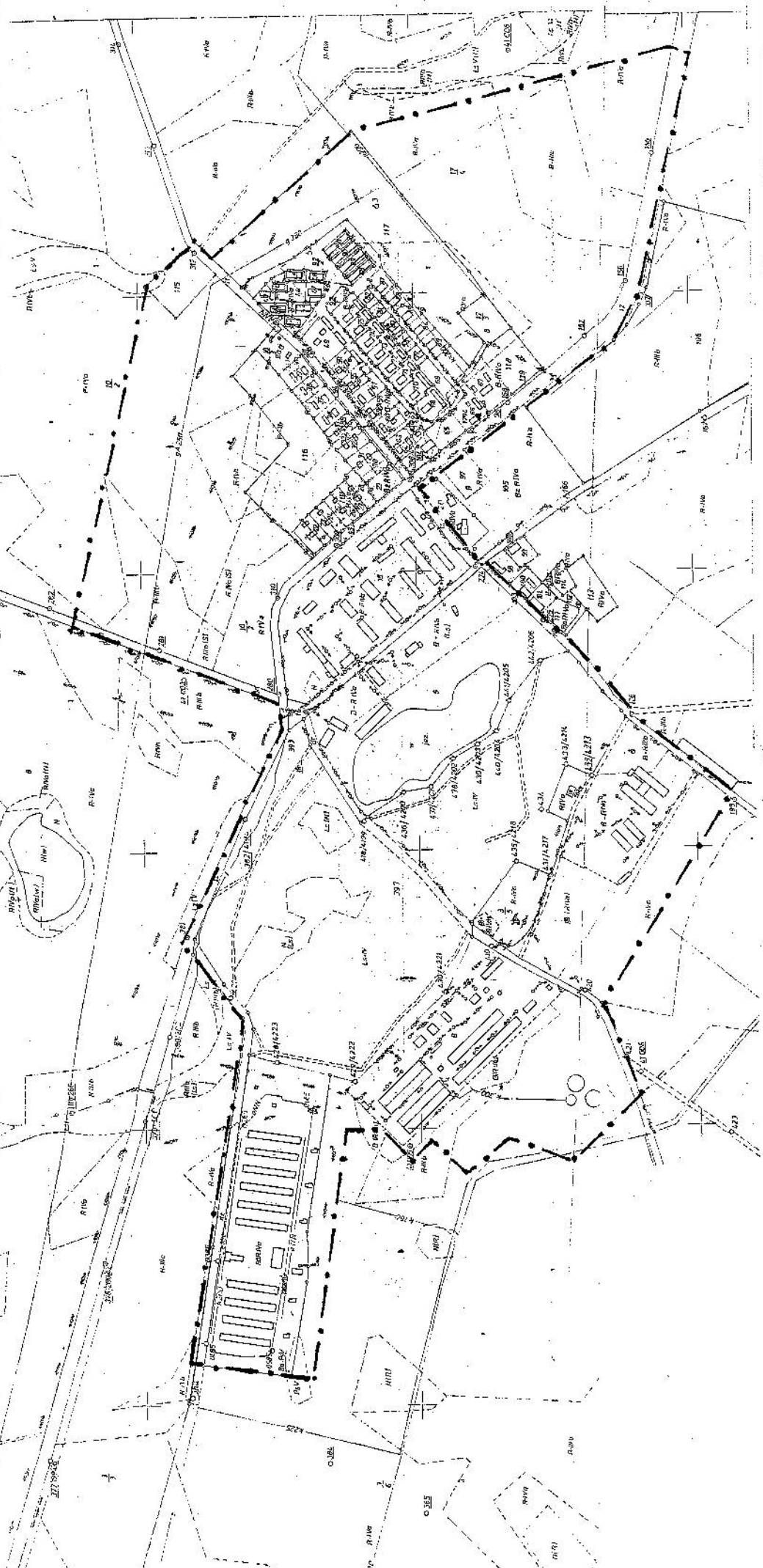
§ 3. Wykonanie uchwały powierza się Wójtowi Gminy Stargard Szczeciński.

§ 4. Uchwała wchodzi w życie z dniem podjęcia.

Przewodniczący Rady Gminy



Edward Kosmal

Załącznik
do Uchwały Nr VII/51/11
Rady Gminy Stargard Szczeciński
z dnia 29 kwietnia 2011 r.



obręb ewidencyjny Krapiel

Legenda:



granica obszaru objętego zmianą Studium uwarunkowań
i kierunków zagospodarowania przestrzennego gminy
Stargard Szczeciński