

Uchwała Nr XXXIX/312/10
Rady Gminy Stargard Szczeciński
z dnia 25 czerwca 2010 roku

w sprawie nadania nazw ulicom w miejscowości Grzędzice

Na podstawie art.18 ust.2 pkt 13 ustawy z dnia 8 marca 1990 roku o samorządzie gminnym (Dz.U. z 2001 r. Nr 142, poz.1591, zm.: z 2002r. Nr 23, poz.220, Nr 62, poz.558, Nr 113 poz.984, Nr 153, poz.1271, Nr 214, poz.1806, z 2003r. Nr 80, poz.717, Nr 162, poz. 1568, z 2004r. Nr 102, poz.1055, Nr 116, poz.1203, z 2005r. Nr 172, poz.1441, Nr 175, poz.1457, z 2006r. Nr 17, poz.128, Nr 181, poz.1337, z 2007 r. Nr 48, poz.327, Nr 138, poz.974, Nr 173, poz.1218, z 2008 r. Nr 180, poz.1111, Nr 223, poz.1458, z 2009 r. Nr 52, poz.420, Nr 157, poz.1241, z 2010 r. Nr 28, poz.142, Nr 28, poz.146) oraz art.8 ust.1a ustawy z dnia 21 marca 1985r. o drogach publicznych (Dz.U. z 2007 r. Nr 23 poz.136, Nr 192, poz. 1381, z 2008 r. Nr 54, poz.326, Nr 218, poz.1391, Nr 227, poz.1505 z 2009 r. Nr 19, poz.101, Nr 19, poz.100, Nr 86, poz.720, Nr 168, poz.1323) Rada Gminy, po uzyskaniu zgody właścicieli dróg wewnętrznych, uchwała, co następuje:

§ 1. W miejscowości Grzędzice nadaje się następujące nazwy ulic:

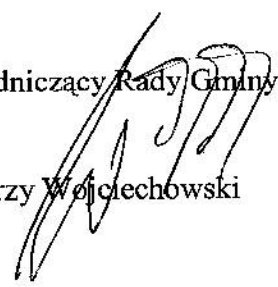
- 1) ulica Liliowa – w skład której wchodzi działka nr 10/6 – stanowiąca własność osób fizycznych; przebieg ulicy określa załącznik graficzny nr 1 do uchwały,
- 2) ulica Wrzosowa – w skład której wchodzi działka nr 294/19 – stanowiąca własność osób fizycznych, przebieg ulicy określa załącznik graficzny nr 2 do uchwały,
- 3) ulica Radości – w skład której wchodzi działki:
 - a) nr 377, 375/18, 375/10, 374/8 – stanowiące własność Gminy Stargard Szczeciński,
 - b) nr 375/20, 375/11 – stanowiące własność osób fizycznych,przebieg ulicy określa załącznik graficzny nr 3 do uchwały,
- 4) ulica Przedwiośnie – w skład której wchodzi działki:
 - a) część działki nr 816 – stanowiąca własność Gminy Stargard Szczeciński,
 - b) nr 360/1 – stanowiąca własność osób fizycznych,przebieg ulicy określa załącznik graficzny nr 4 do uchwały,
- 5) ulica Jasna – w skład której wchodzi działka nr 360/9 – stanowiąca własność osób fizycznych; przebieg ulicy określa załącznik graficzny nr 5 do uchwały,
- 6) ulica Modrzewiowa – w skład której wchodzi działki nr 233/7, 232/4, 233/8, 232/9 – stanowiące własność osób fizycznych; przebieg ulicy określa załącznik graficzny nr 6 do uchwały,
- 7) ulica Chabrowa – w skład której wchodzi działka nr 819/3 – stanowiąca własność osób fizycznych; przebieg ulicy określa załącznik graficzny nr 7 do uchwały,

§ 2. Wykonanie uchwały powierza się Wójtowi Gminy Stargard Szczeciński.

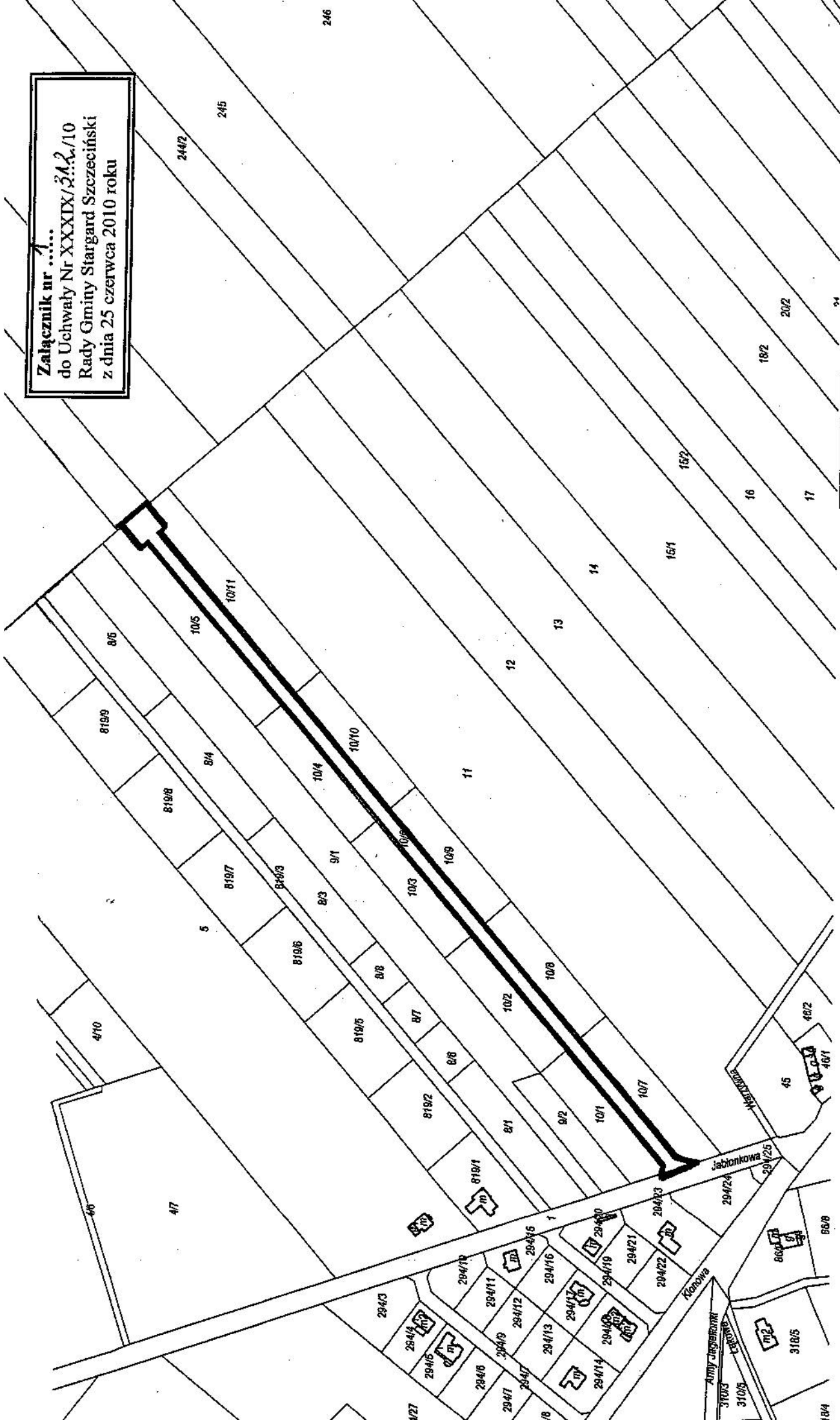
§ 3. Uchwała wchodzi w życie z dniem podjęcia.

Przewodniczący Rady Gminy

Jerzy Wojciechowski

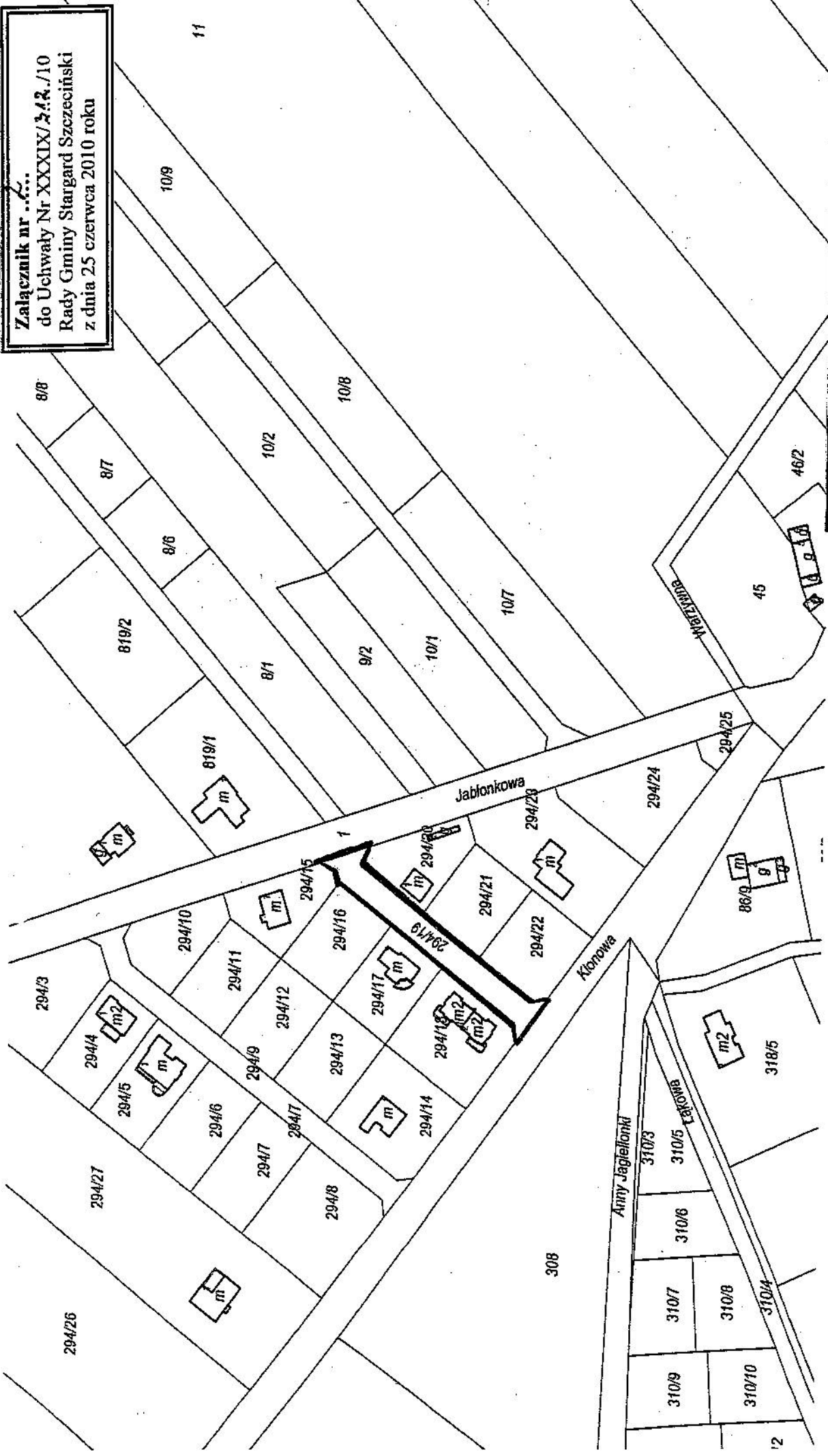


Załącznik nr
do Uchwały Nr XXXIX/342/10
Rady Gminy Stargard Szczeciński
z dnia 25 czerwca 2010 roku



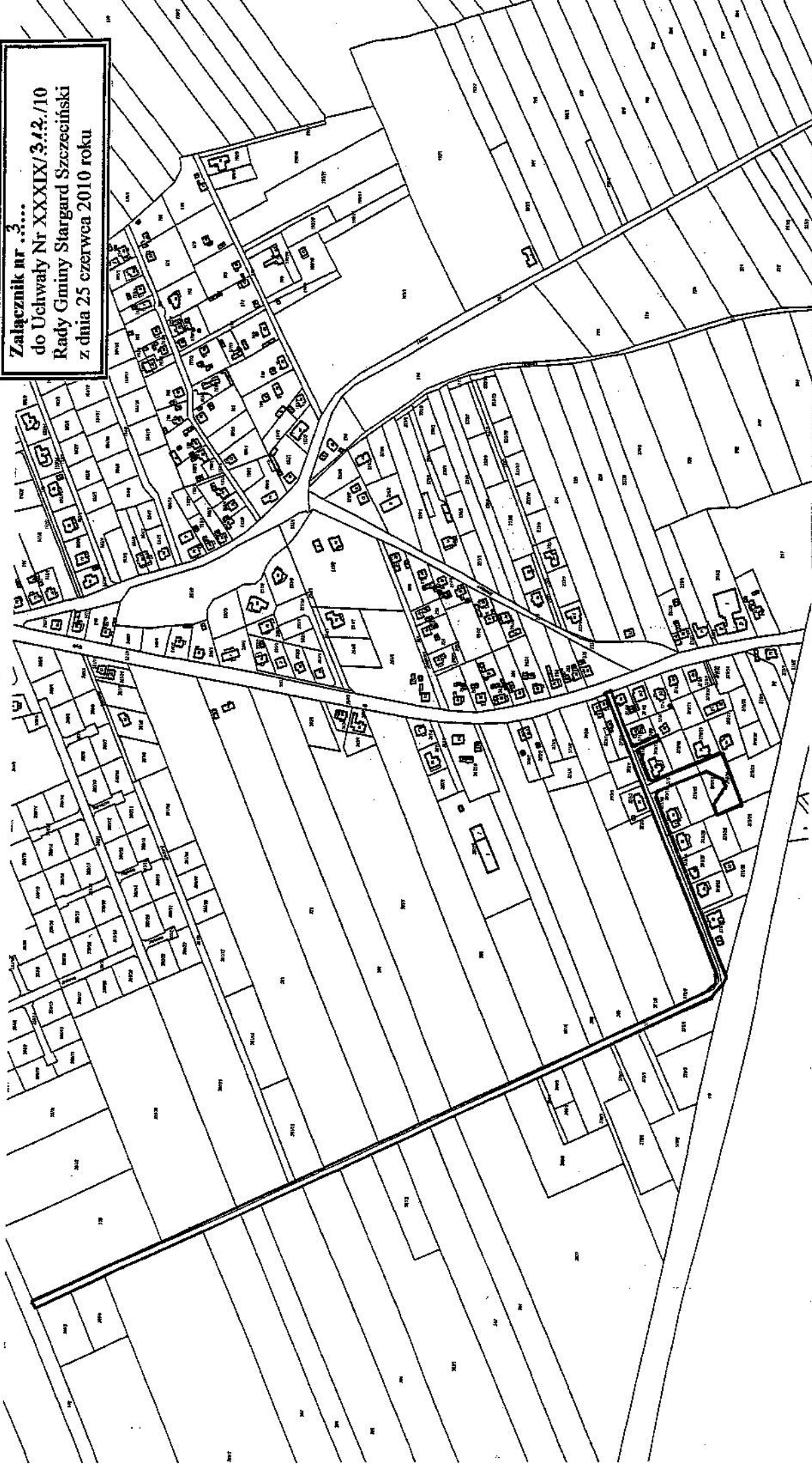
obręb Grzędzice
Legenda:
przebieg ulicy Liliowej

Załącznik nr ...
do Uchwały Nr XXXIX/242./10
Rady Gminy Stargard Szczeciński
z dnia 25 czerwca 2010 roku



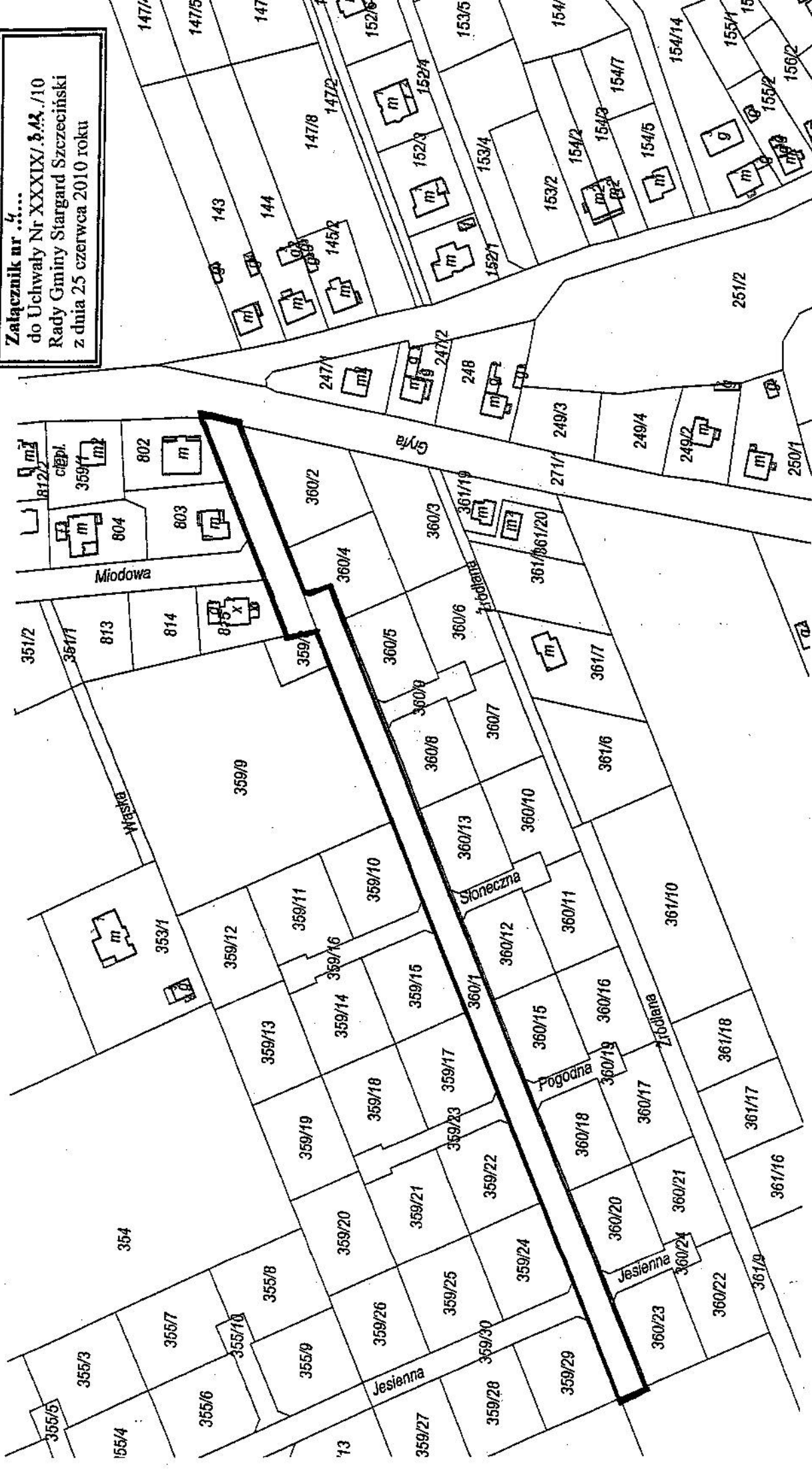
obręb Grzędzice
Legenda:
przebieg ulicy Wrzosowej

Załącznik nr 3
do Uchwały Nr XXXIX/342./10
Rady Gminy Stargard Szczeciński
z dnia 25 czerwca 2010 roku



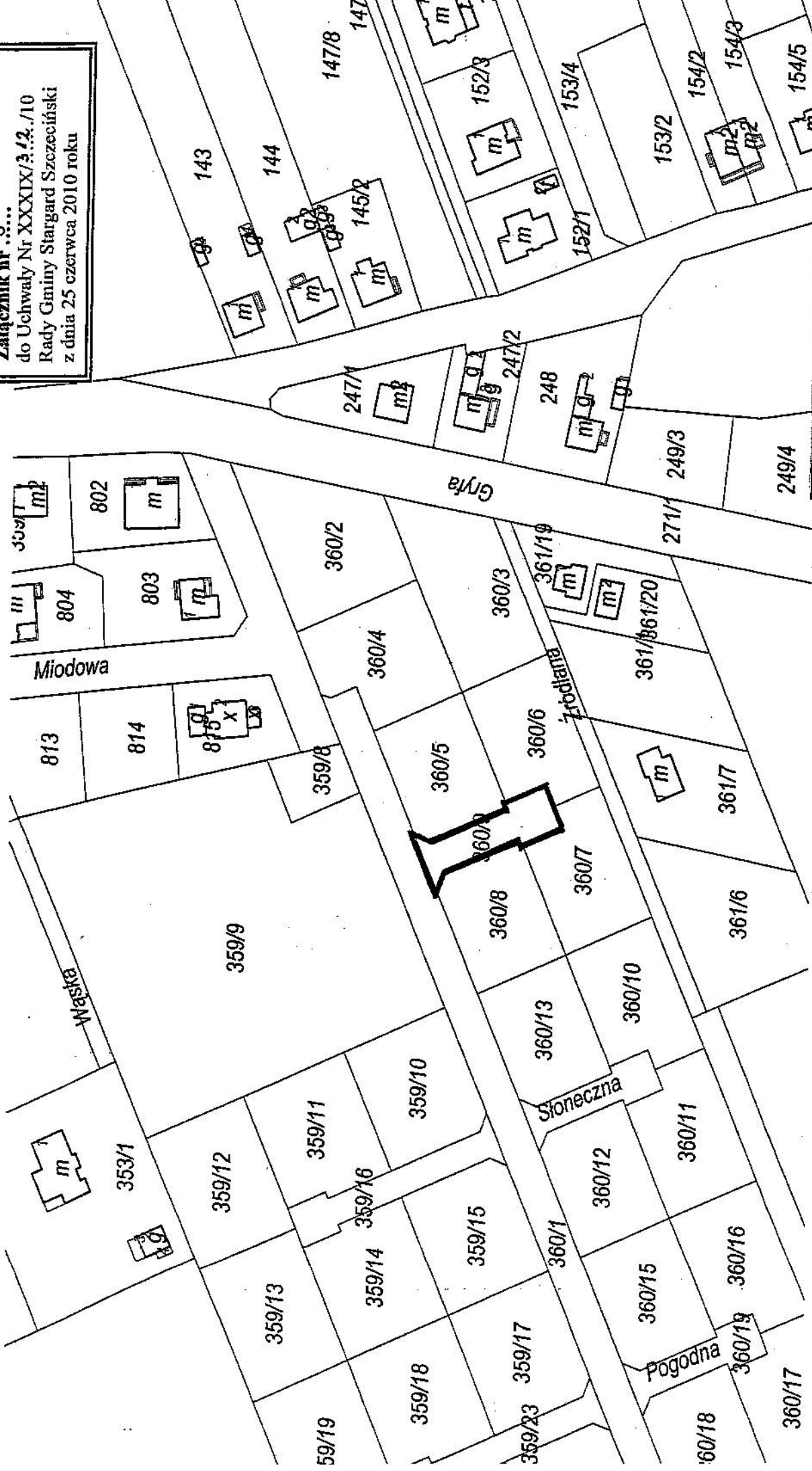
obręb Grzędzice
Legenda:
przebieg ulicy Radości

Załącznik nr 4...
do Uchwały Nr XXXIX/3.A. /10
Rady Gminy Stargard Szczeciński
z dnia 25 czerwca 2010 roku



obręb Grzędzice
Legenda:
przebieg ulicy Przedwiośnie

Załącznik nr 5.....
do Uchwały Nr XXXIX/3.12./10
Rady Gminy Stargard Szczeciński
z dnia 25 czerwca 2010 roku



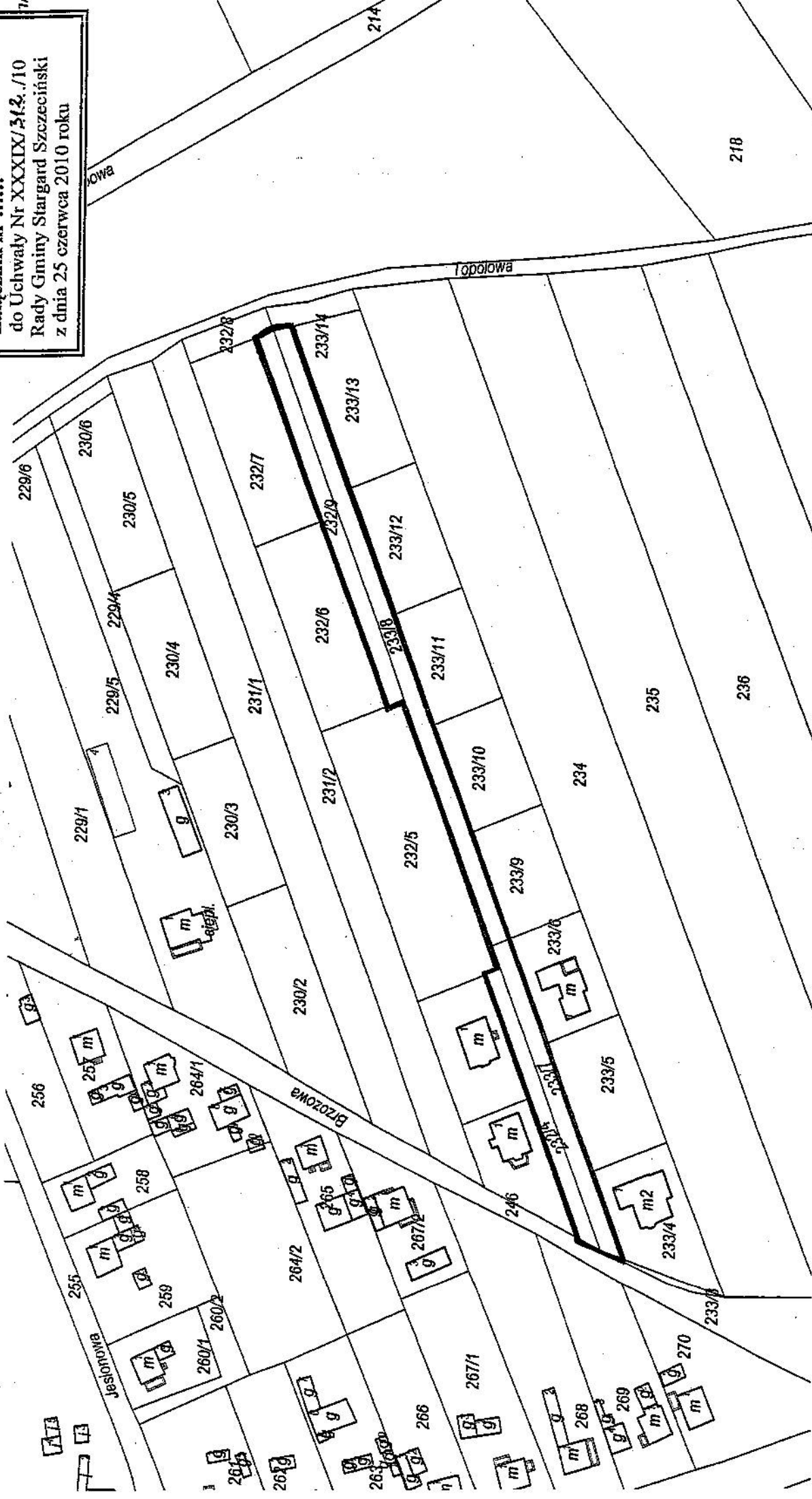
obręb Grzędzice

Legenda:

- 
- 

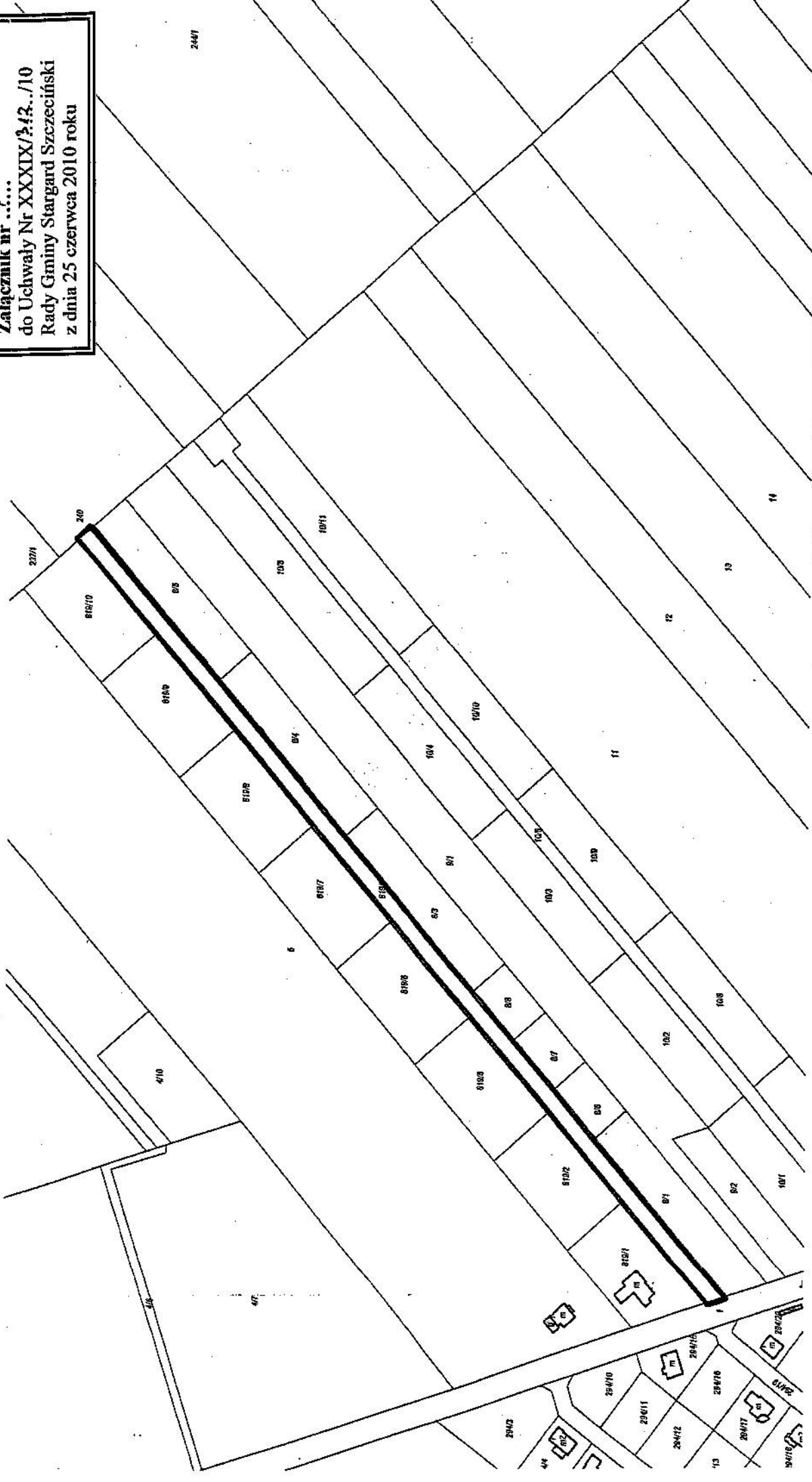
Załącznik nr 6...

do Uchwały Nr XXXIX/342./10
Rady Gminy Stargard Szczeciński
z dnia 25 czerwca 2010 roku



obwód Grzędzice
Legenda:
przebieg ulicy Modrzewiowej

Załącznik nr 7
do Uchwały Nr XXXIX/343../10
Rady Gminy Stargard Szczeciński
z dnia 25 czerwca 2010 roku



obręb Grzędzice
Legenda:
przebieg ulicy Chabrowej