

Uchwała Nr XXIX/224/09
Rady Gminy Stargard Szczeciński
z dnia 26 czerwca 2009 r.

w sprawie zmiany Uchwały Nr XVI/108/08 Rady Gminy Stargard Szczeciński z dnia 28 marca 2008 roku

Na podstawie art.18 ust.2 pkt 5 ustawy z dnia 8 marca 1990 roku o samorządzie gminnym (Dz.U. z 2001 r. Nr 142, poz.1591, z 2002 r. Nr 23, poz.220, Nr 62, poz.558, Nr 113, poz.984, Nr 153, poz.1271, Nr 214, poz.1806, z 2003 r. Nr 80, poz.717, Nr 162, poz.1568, z 2004 r. Nr 102, poz.1055, Nr 116, poz.1203, z 2005 r. Nr 172, poz.1441, Nr 175, poz.1457, z 2006 r. Nr 17, poz.128, Nr 181, poz.1337, z 2007 r. Nr 48, poz.327, Nr 138, poz.974, Nr 173, poz.1218, z 2008 r. Nr 180, poz.1111, Nr 223, poz.1458, z 2009 r. Nr 52, poz.420) oraz art.9 ust.1, w związku z art.27 ustawy z dnia 27 marca 2003 roku o planowaniu i zagospodarowaniu przestrzennym (Dz.U. z 2003 r. Nr 80, poz.717, z 2004 r. Nr 6, poz.41, Nr 141, poz.1492, z 2005 r. Nr 113, poz.954, Nr 130, poz.1087, z 2006 r. Nr 45, poz.319, Nr 225, poz.1635, z 2007 r. Nr 127, poz.880, z 2008 r. Nr 199, poz.1227, Nr 201, poz.1237, Nr 220, poz.1413) uchwała się, co następuje:

§ 1.1. Zmienia się Uchwałę Nr XVI/108/08 Rady Gminy Stargard Szczeciński z dnia 28 marca 2008 roku w sprawie przystąpienia do sporządzenia zmiany Studium uwarunkowań i kierunków zagospodarowania przestrzennego gminy Stargard Szczeciński w obrębach geodezyjnych Strzyżno i Kurcewo, wyłączając z obszaru zmiany teren działki nr 42/1 położonej w obrębie geodezyjnym Strzyżno.

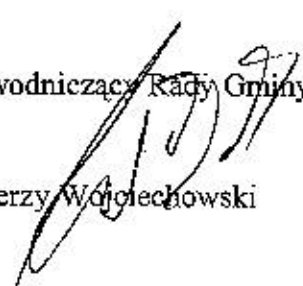
2. Obszar objęty zmianą Studium uwarunkowań i kierunków zagospodarowania przestrzennego gminy Stargard Szczeciński, z uwzględnieniem zmiany o której mowa w ust.1, oznaczono na załączniku graficznym stanowiącym integralną część niniejszej uchwały.

§ 2. Wykonanie uchwały powierza się Wójtowi Gminy Stargard Szczeciński.

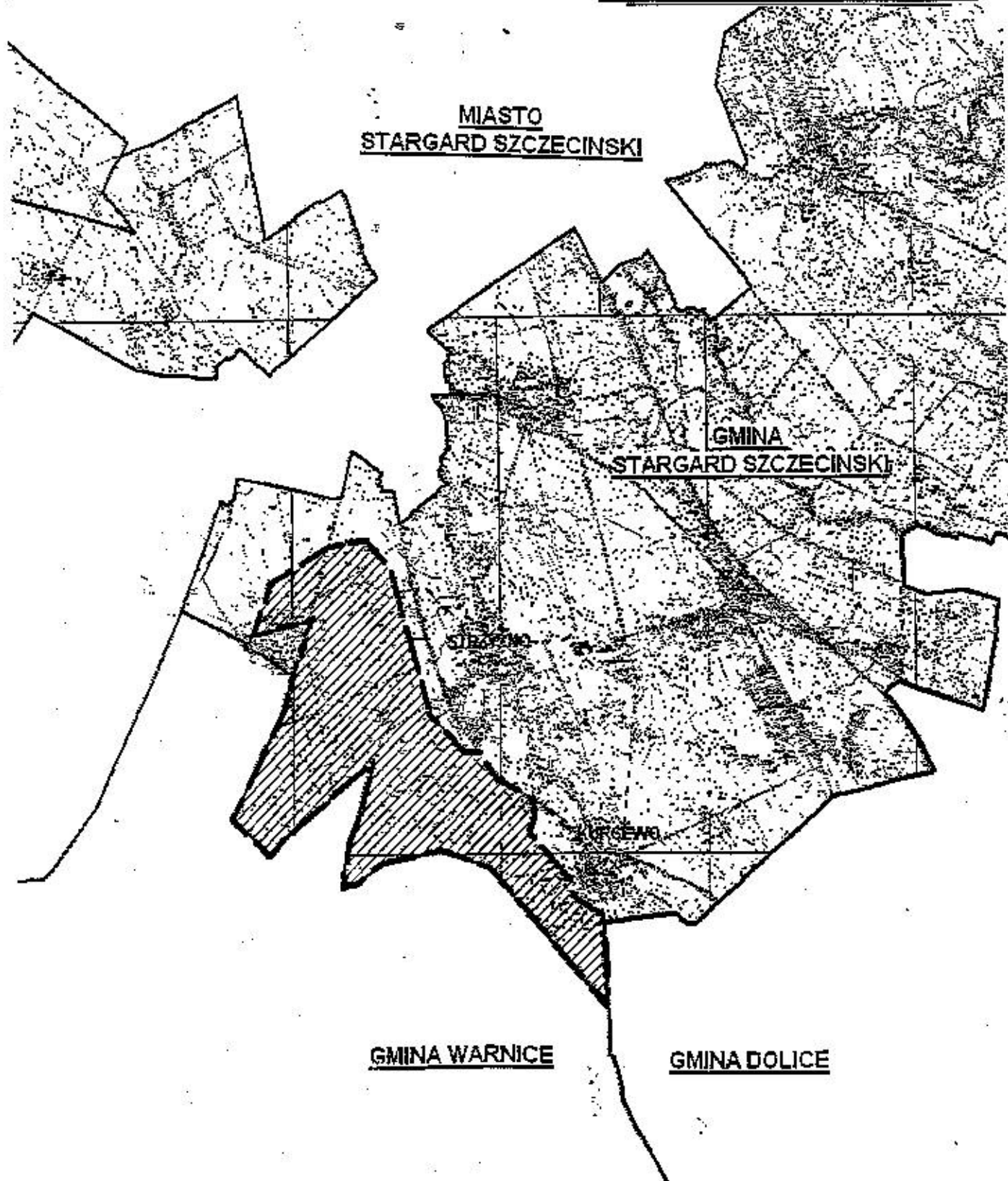
§ 3. Uchwała wchodzi w życie z dniem podjęcia.

Przewodniczący Rady Gminy

Jerzy Wojciechowski




Załącznik
do Uchwały Nr XXIX/224/09
Rady Gminy Stargard Szczeciński
z dnia 26 czerwca 2009 roku



obręb Strzyżno i Kurcewo

Legenda:



granica obszaru objętego zmianą Studium uwarunkowań i kierunków
zagospodarowania przestrzennego gminy Stargard Szczeciński