

Uchwała Nr XIX/153/08
Rady Gminy Stargard Szczeciński
z dnia 22 sierpnia 2008 roku

w sprawie przystąpienia do sporządzenia miejscowego planu zagospodarowania przestrzennego w obrębie Koszewko

Na podstawie art.18 ust.2 pkt 5 ustawy z dnia 8 marca 1990 roku o samorządzie gminnym (Dz.U. z 2001 r. Nr 142, poz.1591, zm.: z 2002 r. Nr 23, poz.220, Nr 62, poz.558, Nr 113 poz.984, Nr 153, poz.1271, Nr 214, poz.1806, z 2003 r. Nr 80, poz.717, Nr 162, poz.1568, z 2004 r. Nr 102, poz.1055, Nr 116, poz.1203, z 2005 r. Nr 172, poz.1441, Nr 175, poz.1457, z 2006 r. Nr 17, poz.128, Nr 181, poz.1337, z 2007 r. Nr 48, poz.327, Nr 138, poz.974, Nr 173, poz.1218) oraz art.14 ust.1, 2 i 4 ustawy z dnia 27 marca 2003 roku o planowaniu i zagospodarowaniu przestrzennym (Dz.U. Nr 80 poz.717, z 2004 r. Nr 6 poz.41, Nr 141 poz.1492, z 2005 r. Nr 113 poz.954, nr 130, poz.1087, z 2006 r. Nr 45, poz.319, Nr 225, poz.1635, z 2007 r. Nr 127, poz.880) uchwała się, co następuje:

§ 1.1. Przystępuje się do sporządzenia miejscowego planu zagospodarowania przestrzennego obejmującego teren położony w obrębie ewidencyjnym Koszewko w gminie Stargard Szczeciński.


2. Teren objęty planem oznaczono na załączniku graficznym, stanowiącym integralną część niniejszej uchwały.

§ 2. Przedmiotem sporządzenia planu jest wprowadzenie funkcji rekreacji wraz z zabudową mieszkaniową.

§ 3. Wykonanie uchwały powierza się Wójtowi Gminy Stargard Szczeciński.

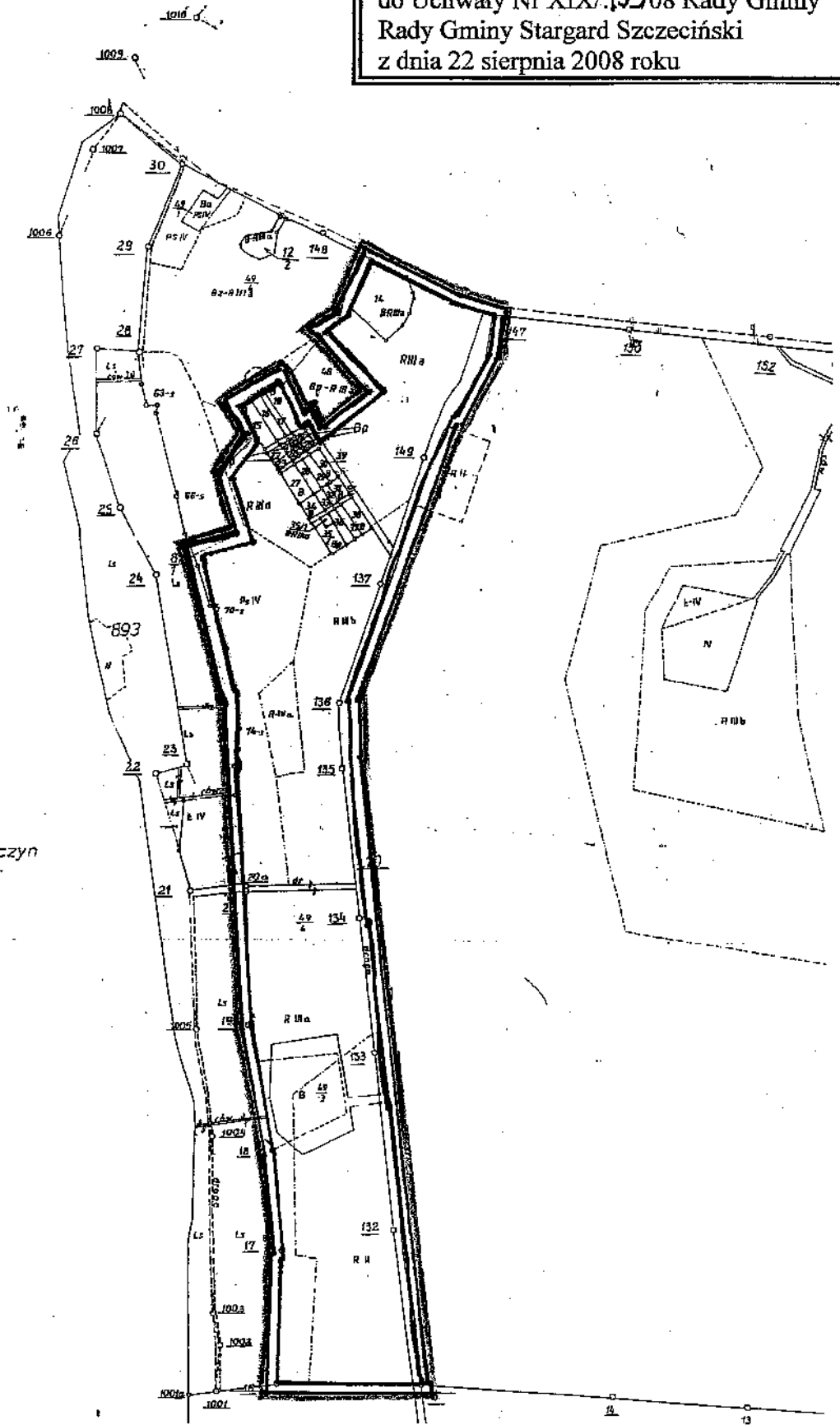
§ 4. Uchwała wchodzi w życie z dniem podjęcia.

Przewodniczący Rady Gminy


Jerzy Wojciechowski


Załącznik nr 1
do Uchwały Nr XIX/15308 Rady Gminy
Rady Gminy Stargard Szczeciński
z dnia 22 sierpnia 2008 roku

Rybacki Morzytżyn
IEZIORO MIEDWIE



obręb Koszewko

Legenda:



granica obszaru objętego opracowaniem miejscowego
planu zagospodarowania przestrzennego