


Załącznik do  
Uchwały Nr XIX / 144 / 08 Rady Gminy  
w Stargardzie Szczecińskim  
z dnia 22 sierpnia 2008 roku.

# PLAN ODNOWY MIEJSCOWOŚCI ŻAROWO na lata 2008 – 2015



Stargard Szczeciński 2008

## SPIS TREŚCI

<b>1. Charakterystyka miejscowości Żarowo .....</b>	<b>3</b>
1.1 Położenie geograficzne .....	3
1.2 Warunki klimatyczno-glebowe .....	5
1.3 Środowisko przyrodnicze .....	6
1.4 Historia miejscowości .....	7
1.5 Przestrzenna struktura miejscowości .....	8
<b>2. Inwentaryzacja zasobów służących odnowie miejscowości.....</b>	<b>8</b>
2.1 Demografia.....	8
2.2 Infrastruktura techniczna.....	10
2.2.1 Gospodarka wodno-ściekowa .....	10
2.2.2 Gospodarka odpadami.....	10
2.2.3 Komunikacja .....	10
2.2.4 Zaopatrzenie w paliwa gazowe .....	11
2.2.5 Zaopatrzenie w energię elektryczną.....	11
2.2.6 Telekomunikacja .....	11
2.2.7 Melioracja.....	11
2.3 Infrastruktura społeczna .....	11
2.3.1 Służba zdrowia .....	11
2.3.2 Szkolnictwo.....	11
2.3.3 Sport .....	11
2.3.4 Kultura.....	11
2.3.5 Organizacje pozarządowe .....	12
2.4 Gospodarka i rolnictwo .....	12
2.4.1 Rolnictwo i leśnictwo.....	12
2.4.2 Podmioty gospodarcze .....	12
2.5 Turystyka.....	13
2.5.1 Walory architektury wiejskiej .....	13
2.5.2 Miejsca kultu .....	15
2.5.3 Infrastruktura turystyczna .....	15
<b>3. Ocena mocnych i słabych stron miejscowości.....</b>	<b>16</b>
<b>4. Planowane kierunki rozwoju miejscowości .....</b>	<b>17</b>
<b>5. Opisy projektów .....</b>	<b>18</b>
1. Zagospodarowanie terenu wokół świetlicy wiejskiej oraz jej wyposażenie .....	18
2. Budowa placu zabaw dla dzieci .....	18
3. Budowa zaplecza na boisku sportowym .....	19
4. Remont kościoła filialnego pw. Najświętszego Serca Pana Jezusa .....	19

# 1. Charakterystyka miejscowości Żarowo

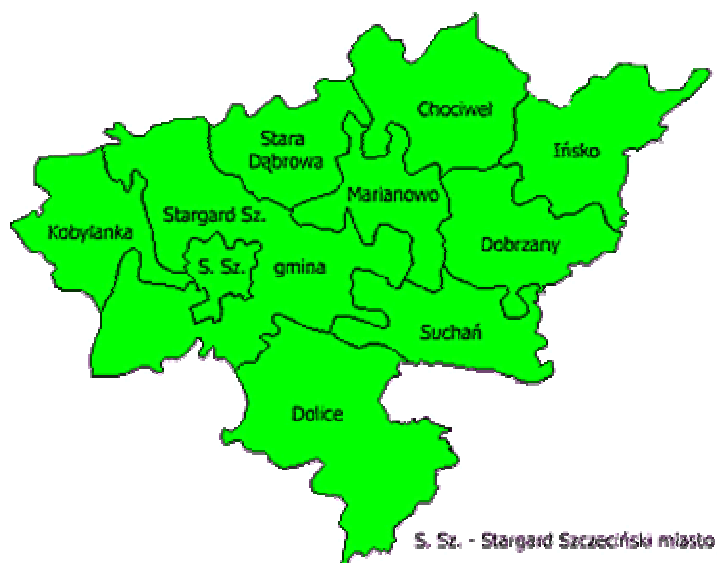
## 1.1 Położenie geograficzne

Miejscowość Żarowo leży po lewej stronie rzeki Iny, około 5 km na północny-zachód od Stargardu, na terenie Gminy Stargard Szczeciński, w zachodniej części województwa zachodniopomorskiego. Gmina Stargard Szczeciński położona jest na równinach: Pyrzycko–Stargardzkiej i Nowogardzkiej.

Siedzibą Gminy jest Stargard Szczeciński położony w centralnej części gminy.

Gmina Stargard Szczeciński sąsiaduje z dziewięcioma gminami:

- od zachodu z Gminą Stare Czarnowo i Kobylanka,
- od północy z Gminą Goleniów i Maszewo,
- od północnego-wschodu z Gminą Stara Dąbrowa i Marianowo,
- od południowego wschodu z Gminą Suchań,
- od południa z Gminą Dolice i Warnice.



*Mapa powiatu Stargardzkiego*

Granice administracyjne gminy na przeważającej długości są granicami sztucznymi, jedynie część zachodniej granicy wyznaczona jest zachodnią linią brzegową Jeziora Miedwie, część południowej granicy biegnie wzdłuż koryta Iny, a część granicy północno-wschodniej wzdłuż koryta Małki. Charakterystyczną cechą położenia gminy jest fakt, że w skład jej powierzchni wchodzi część jeziora Miedwie (ok.63 % powierzchni całego jeziora).

Gminę Stargard Szczeciński tworzy 38 miejscowości należących do 30 sołectw, zajmuje powierzchnię 31 908 ha, w tym sołectwo Żarowo - 948,22 ha. W gminie mieszka 11 744 mieszkańców, z czego w sołectwie Żarowo - 347 osób.



**Tab. 1** Wykaz sołectw wchodzących w skład gminy Stargard Szczeciński

Lp.	Nazwa sołectwa	Powierzchnia (ha)	Liczba ludności
1.	BARZKOWICE	1437,8640 ha	619
2.	GOLINA	330,5053 ha	106
3.	GRABOWO	722,7489 ha	323
4.	GRZĘDZICE	1251,6766 ha	894
5.	KICZAROWO	1144,4946 ha	198
6.	KŁĘPINO	737,1149 ha	415

Plan Odnowy Miejscowości Żarowo na lata 2008 - 2015

7.	KOSZEWO	933,6862 ha	605
8.	KRAPIEL	2098,7458 ha	924
9.	KURCEWO	393,9679 ha	123
10.	LIPNIK	849,9431 ha	370
11.	LUBOWO	305,6017 ha	125
12.	MAŁKOCIN	1536,3094 ha	464
13.	PEŻINO	2005,0785 ha	1151
14.	POCZERNIN	1450,8661 ha	220
15.	ROGOWO	455,0691 ha	130
16.	SKALIN	918,1169 ha	609
17.	SMOGOLICE	813,4032 ha	92
18.	SOWNO	982,8457 ha	494
19.	STRACHOCIN	556,3783 ha	281
20.	STRUMIANY	186,0414 ha	62
21.	STRZYŻNO	1039,0120 ha	382
22.	SUŁKOWO	365,4964 ha	176
23.	ŚWIĘTE	606,0824 ha	189
24.	TYCHOWO	914,2308 ha	363
25.	TRZEBIATÓW	949,2795 ha	341
26.	ULIKOWO	1284,6636 ha	567
27.	WARCHLINO	1456,8257 ha	165
28.	WITKOWO PIERWSZE	1442,4534 ha	482
29.	WITKOWO DRUGIE		522
<b>30.</b>	<b>ŻAROWO</b>	<b>948,2156 ha</b>	<b>347</b>

	GOLCZEWO sołectwo SKALIN	539,4055 ha	
	KOSZEWKO sołectwo KOSZEWO	713,7315 ha	
	WIERZCHŁĄD sołectwo SKALIN	2538,6908 ha	

**31 908, 5448**

*Źródło: Urząd Gminy Stargard Szczeciński (stan ludności na 31.12.2007)*

## 1.2 Warunki klimatyczno-glebowe

Według rejonizacji klimatycznej Cz. Koźmińskiego, sołectwo Żarowo leży w krainie VII Goleniowsko-Pyrzyckiej, która jest stosunkowo ciepła i sucha. Pokrywa śnieżna trwa 36-50 dni, długość okresu bezprzymrozkowego wynosi około 180-185 dni, średni opad roczny to 500-600 mm, w okresie wegetacyjnym 350-400 mm. Początek robót polowych przypada tutaj na ostatnią dekadę marca.

## Plan Odnowy Miejscowości Żarowo na lata 2008 - 2015

Sołectwo Żarowo, podobnie jak gmina Stargard Szczeciński, ma charakter rolniczy. 74,15% powierzchni sołectwa zajmują użytki rolne, 16,61% - lasy i zadrzewienia, 0,88% - grunty po wodami, 4,14% powierzchni zajmują drogi, a 4,22% - tereny zabudowane.

Tab. 2 *Struktura użytkowania gruntów w miejscowości Żarowo*

Rodzaj Gruntów	Powierzchnia w ha	Udział w ogólnej powierzchni
Powierzchnia ogólna	948,22	100
<b>Użytki rolne</b>		
grunty orne	512,07	54,00
sady	1,73	0,18
łąki	142,78	15,06
pastwiska	46,57	4,91
<b>Grunty pod lasami</b>		
lasy	150,69	15,89
grunty zadrzewione i zakrzewione	6,76	0,72
<b>Grunty pod wodami</b>		
wody stawy	0,00	0,00
wody płynące	3,78	0,40
rowy	4,57	0,48
<b>Tereny komunikacyjne</b>		
drogi	36,44	3,84
kolejowe i inne	2,85	0,30
<b>Tereny zabudowane, zurbanizowane i rekreacyjne</b>		
Mieszkania, przemysłowe i inne niezabudowane	22,89	2,42
zielone i rekreacyjne	0,29	0,03
Tereny różne	4,23	0,45
Nieużytki	12,57	1,32

*Źródło: Urząd Gminy Stargard Szczeciński*

Grunty orne to w większości gleby III i IV klasy, których areał wynosi 272,32 hektarów na ogólną liczbę 512 ha gruntów ornych.

### 1.3 Środowisko przyrodnicze

Na zachód i północny-zachód od Żarowa występują lasy Puszczy Goleniowskiej. Fauna okolic sołectwa Żarowo nie wyróżnia się większymi osobliwościami. Występują tu głównie zwierzęta typowe dla niziny środkowoeuropejskiej. W lasach bytują jelenie, sarny, dziki, zajęce szaraki, spotyka się lisy, kuny, wiewiórki. W lasach i na łąkach często spotkać można skowronki, trznadłe, wrony, gawrony, sójki, dzięcioły pstre. Spośród gadów i płazów

zobaczyć można niegroźne zaskrońce i padalce, podlegające ochronie. Pospolitym gatunkiem jest jaszczurka zwinka.

Współczesny obraz szaty roślinnej ukształtowany został przez czynniki przyrodniczo-klimatyczne od epoki lodowcowej do czasów obecnych oraz przez działalność człowieka, szczególnie procesy gospodarcze XVIII-XX wieku. Największą rolę w kształtowaniu pierwotnej struktury geologicznej sołectwa Żarowo odegrało zlodowacenie bałtyckie.

Obszar sołectwa Żarowo w całości położony jest w dolinie rzeki Iny.

#### **1.4 Historia miejscowości**

Żarowo (niem. Saarow) to stara wieś położona około 5 km na północny-zachód od Stargardu, po lewej stronie rzeki Iny, przy linii kolei wąskotorowej Stargard – Dobra Nowogardzka.

W 1248 roku szczeciński książę Barnim I przekazał wieś Żarowo (łącznie ze Skalinem) biskupom kamieńskim, a w 1356 roku Żarowo zostało przekazane magistratowi stargardzkiemu i do XIX wieku było jego własnością.

W 1939 roku we wsi było 14 gospodarstw rolnych o średniej powierzchni ponad 20 ha. Po 1945 roku reaktywowano indywidualne gospodarstwa rolne.

W środku wsi, rozplanowanej w kształcie owalnicy, wznosi się neoromański kościół z granitowych ciosów o różnych barwach, zbudowany na początku XX wieku, najprawdopodobniej oparty na XVII-wiecznych murach. Od wschodu pięcioboczna absyda. Szczyty wschodni i zachodni schodkowane, dekorowane blendami. Wieża trzykondygnacyjna, kryta dachem namiotowym. Wewnątrz świątyni: strop belkowany, odeskowany, empora organowa i ławki z czasów budowy kościoła. Ołtarz z olejnym obrazem „Serce Pana Jezusa”.

Cmentarz przykościelny jest ogrodzony kamiennym murem, a w nim od strony północnej znajduje się XV-wieczna gotycka bramka zamknięta ostrym łukiem, dekorowana fryzem wnękowym. Przy kościele - stary drzewostan (akacje, jesiony, świerki i wiązy oraz pomnik przyrody – lipa drobnolistna).

W zachodniej części wsi cmentarz ewangelicki i katolicki, gdzie do ciekawszych obiektów należy ustawiony na postumencie pomnik-głaz poświęcony byłym niemieckim mieszkańcom Żarowa, którzy zginęli na frontach I wojny światowej (1914-1918).





*Gotycka XV-wieczna bramka przy kościele w Żarowie*

### **1.5 Przestrzenna struktura miejscowości**

Dominantą przestrzenną sołectwa Żarowo jest położony na wzniesieniu kościół pw. Serca Pana Jezusa. Układ zabudowy Żarowa to zachowany średniowieczny układ owalnicy tzw. wieś placowa.

W środku wsi znajduje się rozległy plac w kształcie wrzeciona, który jest miejscem spotkań mieszkańców.

## **2. Inwentaryzacja zasobów służących odnowie miejscowości**

### **2.1 Demografia**

Gmina Stargard Szczeciński jest gminą wiejską zamieszkałą przez 11 744 mieszkańców na powierzchni 31 908 ha. Ludność na terenie gminy rozmieszczona jest nierównomiernie, południe gminy jest bardziej zaludnione. Kształtowanie się liczby mieszkańców gminy w przeciągu ostatnich ośmiu lat przedstawia tabela 3.

**Tab.3** Liczba mieszkańców Gminy Stargard Szczeciński wraz z przyrostem naturalnym w latach 2000-2007

<b>Rok</b>	<b>Liczba mieszkańców gminy</b>	<b>Przyrost naturalny</b>
2000	11.177	48



Plan Odnowy Miejscowości Żarowo na lata 2008 - 2015

2001	11.240	46
2002	11.269	33
2003	11.338	17
2004	11.446	27
2005	11.604	47
2006	11.718	70
2007	11.727	29

*Źródło: Urząd Gminy Stargard Szczeciński*

Strukturę demograficzną gminy przedstawiają następujące tabele 4 i 5.

**Tab.4** *Struktura demograficzna Gminy Stargard Szczeciński (stan na dn. 31.12.2007)*

Wiek	Liczba mieszkańców
Przedprodukcyjny do 16 roku	2.271
Produkcyjny 16-65 lat	8.294
Poprodukcyjny pow. 65 lat	1.179
Ogółem	11.744

*Źródło: Urząd Gminy Stargard Szczeciński*

**Tab.5** *Struktura demograficzna Gminy Stargard Szczeciński wg wieku (stan na dn. 31.12.2007)*

Wiek	Liczba mieszkańców
Do lat 6	849
7-12 lat	863
13-15 lat	559
16-65 lat	8.294
65 lat i więcej	1.179
Ogółem	11.744

*Źródło: Urząd Gminy Stargard Szczeciński*

Żarowo liczy 347 mieszkańców, co w gronie 30 sołectw gminy Stargard Szczeciński daje 16 miejsce pod względem liczby mieszkańców.

W miejscowości Żarowo 10,66% mieszkańców to emeryci. Żarowo nie jest wsią popegeerowską. Jej mieszkańcy znajdują zatrudnienie w okolicznych zakładach, dojeżdżają do pracy w Stargardzie Szczecińskim, Szczecinie i Goleniowie.

**Tab.6** *Struktura demograficzna ludności miejscowości Żarowo*

Do lat 6	17
7-12 lat	16
13-15 lat	12
16-64 lat	265
65 lat i więcej	37
Ogółem	347

## 2.2 Infrastruktura techniczna

### 2.2.1 Gospodarka wodno-ściekowa

Miejscowość Żarowo nie posiada kanalizacji sanitarnej i deszczowej. Nie ma również oczyszczalni ścieków, jest sieć wodociągowa rozdzielcza.

### 2.2.2 Gospodarka odpadami

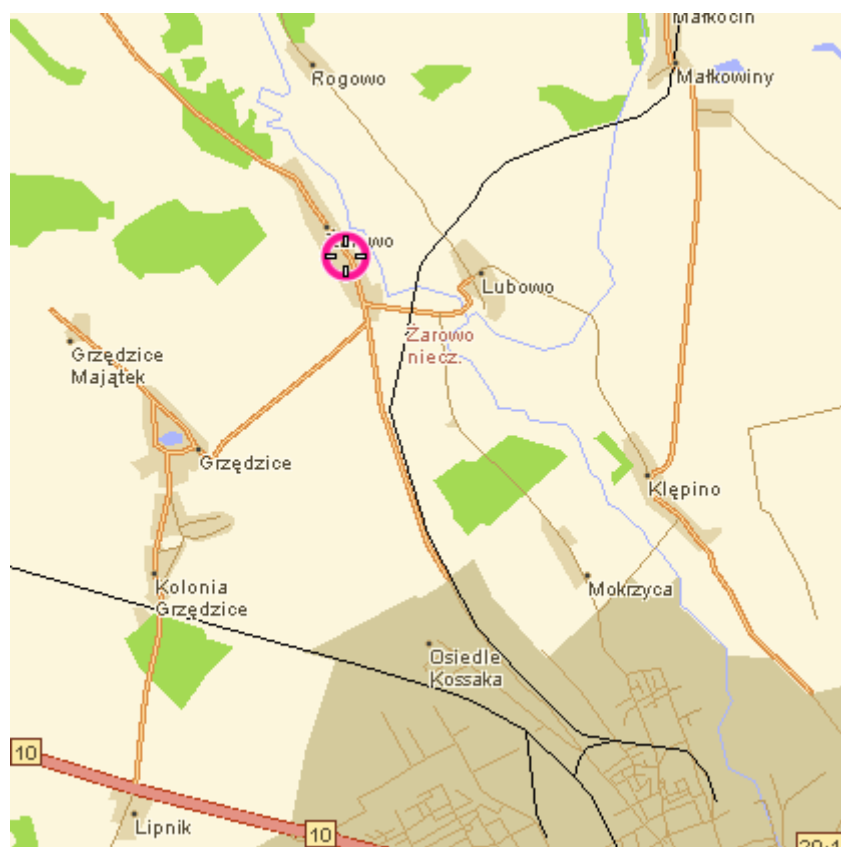
Wywozem odpadów z sołectwa Żarowo zajmują się firmy:

- REMONDIS sp. z o.o. ze Szczecina,
- MPGK sp. z o.o. ze Stargardu Szczecińskiego.

Prowadzona jest segregacja odpadów, ustawione są pojemniki na butelki typu „pet” oraz na szkło.

### 2.2.3 Komunikacja

Żarowo jest położone około 5 km na północny-zachód od Stargardu, po lewej stronie rzeki Iny, przy linii kolei wąskotorowej Stargard – Dobra Nowogardzka (obecnie nieczynnej).



Źródło: Internet

#### **2.2.4 Zaopatrzenie w paliwa gazowe**

Brak sieci gazowniczej. Mieszkańcy korzystają z butli wymiennych gazu mimo tego, że przez gminę przechodzą dwa główne gazociągi zasilające województwo:

- gazociąg Piła-Szczecin  $\varnothing$  250 mm,
- gazociąg Odolanów – Police  $\varnothing$  500 mm.

#### **2.2.5 Zaopatrzenie w energię elektryczną**

Miejscowość jest zelektryfikowana.

#### **2.2.6 Telekomunikacja**

Abonentów na obszarze sołectwa obsługują urządzenia centralowe zlokalizowane w Stargardzie Szczecińskim. Potrzeby mieszkańców w zakresie usług telekomunikacyjnych zaspokaja również system telefonii komórkowej.

#### **2.2.7 Melioracja**

Obszar sołectwa w znacznym stopniu jest zmeliorowany. Długość sieci melioracyjnej w miejscowości Żarowo wynosi 4 225 m.

### **2.3 Infrastruktura społeczna**

#### **2.3.1 Służba zdrowia**

Usługi medyczne świadczone są przez przychodnie specjalistyczne oraz szpitale w Stargardzie Szczecińskim i Szczecinie.

#### **2.3.2 Szkolnictwo**

W Żarowie nie ma szkoły. Dzieci dowożone są do szkół w Stargardzie Szczecińskim.

#### **2.3.3 Sport**

W Żarowie jest boisko sportowe, które nie zaspokaja jednak potrzeb mieszkańców.

#### **2.3.4 Kultura**

Działalność kulturalna wsi prowadzona jest w świetlicy wiejskiej. Budynek świetlicy jest częściowo wyremontowany. Należy dokończyć remont, wyposażyć obiekt oraz zagospodarować teren wokół niego.



*Budynek świetlicy wiejskiej w Żarowie*

### **2.3.5 Organizacje pozarządowe**

W Żarowie bardzo prężnie działa Ochotnicza Straż Pożarna oraz Koło Gospodyń Wiejskich.

## **2.4 Gospodarka i rolnictwo**

### **2.4.1 Rolnictwo i leśnictwo**

Rolnictwo miejscowości Żarowo to indywidualne gospodarstwa rolne, funkcjonuje 6 dużych gospodarstw. Przy kościele parafialnym rośnie stary drzewostan - akacje, jesiony, świerki i wiązy oraz pomnik przyrody – lipa drobnolistna.

### **2.4.2 Podmioty gospodarcze**

Na terenie wsi Żarowo znajduje się huta szkła, w której w niewielkich seriach, na zamówienie, wykonywane są ozdobne kielichy, kryształowe wazy oraz koniakówki z okolicznościowymi napisami, zdobione ornamentami roślinnymi.

Inne podmioty gospodarcze to: 2 sklepy, zakład produkujący kominki, kowalstwo artystyczne oraz stadnina koni.

## **2.5 Turystyka**

### **2.5.1 Walory architektury wiejskiej**

W Żarowie znajdują się tereny objęte ścisłą ochroną konserwatorską (strefa A) z uwagi na obszary wyróżniające się zasobem i stopniem zachowania historycznie ukształtowanej struktury, podlegające ochronie poprzez utrzymanie istniejącej formy i substancji, w której ochronie podlega historyczna kompozycja funkcjonalno-przestrzenna obszaru, zabytkowa zabudowa i inne elementy zagospodarowania. Wszelka działalność w tych obszarach wymaga pozwolenia wojewódzkiego konserwatora zabytków

Wykaz stref i obiektów podlegających ochronie konserwatorskiej w Żarowie:

1. Strefa „A” obejmująca działkę kościelną, na której znajduje się XVII-wieczny kościół w otoczeniu cmentarza przykościelnego, ogrodzonego kamiennym murem z bramkami (mur i bramki wymagają remontu). Kościół z terenem cmentarza i ogrodzeniem zakwalifikowany został do wpisu do rejestru zabytków.

2. Strefa „K” – teren dawnego cmentarza ewangelickiego, położonego w środku wsi, po zachodniej stronie ulicy, obecnie użytkowanego. Znajduje się tu obelisk z 1916 r., do zachowania.

3. Obiekty w ewidencji konserwatorskiej:

- domy mieszkalne numery: 4, 5, 7, 9, 10, 12, 19-19a, 41, 46,
- most kolejowy, kratownicowy n/rz. Iną.

4. Obiekty wpisane do rejestru zabytków:

- linia kolejki wąskotorowej,
- most kratownicowy na rzece Ina.



*Most kratownicowy kolei wąskotorowej na Inie*

We wsi są również zlokalizowane stanowiska częściowej ochrony archeologiczno-konserwatorskiej, dopuszczające inwestowanie wokół nich pod określonymi warunkami - Żarowo, stan.4 (AZP:31-09/30)

Istnieją również stanowiska ograniczonej ochrony archeologicznej, polegającej na prowadzeniu obserwacji archeologicznej w formie nadzoru archeologiczno-konserwatorskiego w przypadku podejmowania prac związanych z robotami ziemnymi. Strefa ta obejmuje stanowiska ujęte w ewidencji służby konserwatorskiej:

Żarowo, stan 1 (AZP: 31-09/33)

Żarowo, stan 2 (AZP: 31-09/34)

Żarowo, stan 9 (AZP: 31-09/37)

Żarowo, stan 10 (AZP: 31-09/38)

Żarowo, stan 11 (AZP: 31-09/39)

Żarowo, stan 12 (AZP: 31-09/40)

Żarowo, stan 13 (AZP: 31-09/41)

Żarowo, stan 14 (AZP: 31-09/42)

Żarowo, stan 15 (AZP: 31-09/43)

Żarowo, stan 17 (AZP: 31-09/45)

Żarowo, stan 18 (AZP: 31-09/46)



Żarowo, stan 22 (AZP: 31-09/50)

Żarowo, stan 23 (AZP: 31-09/51)

Żarowo, stan 25 (AZP: 31-09/53)

Żarowo, stan 28 (AZP: 31-09/56)

Żarowo, stan 29 (AZP: 31-09/57)

Żarowo, stan 30 (AZP: 31-09/58)

Żarowo, stan 31 (AZP: 31-09/59)

Żarowo, stan 34 (AZP: 31-09/62)

### 2.5.2 Miejsca kultu

Miejsca kultu religijnego w Żarowie to XVII-wieczny kościół oraz poewangelicki cmentarz obecnie również użytkowany.



*Kościół parafialny pw. Serca Pana Jezusa w Żarowie*

### 2.5.3 Infrastruktura turystyczna

Głównym elementem infrastruktury turystycznej jest stadnina koni „Horse Riding”, założona przez pana Henryka Cieślę w 1991 roku, gdzie można poznać arkana jazdy konnej

pod okiem wykwalifikowanego instruktora. Stadnina składa się z kilkunastu sztuk koni rasy anglo-arabskiej oraz zabudowań tzw. małej architektury tworzącej klimat do zwiedzania. Odwiedzający stadninę mogą obejrzeć tu również króliki i oswojoną sarnę.

Elementem infrastruktury turystycznej w Żarowie jest również tablica informacyjna „Szlaku Dziedzictwa Historyczno-Przyrodniczego”.



Tablica informacyjna „Szlaku Dziedzictwa Historyczno-Przyrodniczego”

### 3. Ocena mocnych i słabych stron miejscowości

#### Mocne strony – atuty rozwoju miejscowości:

- zachowany historyczny układ przestrzenny,
- aktywność mieszkańców,
- dobre wyposażenie w podstawową infrastrukturę techniczną: wodociąg, sieć energetyczna, planowane nowe realizacje infrastrukturalne,

- lokalizacja świetlicy wiejskiej – ośrodka życia społecznego,
- wieś na „Szlaku Dziedzictwa Historyczno-Przyrodniczego.

**Słabe strony – czynniki ograniczające rozwój miejscowości:**

- brak odpowiedniej dla potrzeb infrastruktury rekreacyjnej dla dzieci,
- brak gazyfikacji,
- brak promocji miejscowości i jej otoczenia (w tym np. w Internecie),
- brak chodników,
- brak właściwego oświetlenia we wsi.

## **4. Planowane kierunki rozwoju miejscowości**

W planowanych kierunkach rozwoju miejscowości należy uwzględnić następujące priorytety i cele:

### **Priorytet I**

#### **PODNIESIENIE ATRAKCYJNOŚCI INFRASTRUKTURY REKREACYJNEJ, KULTURALNEJ I TURYSTYCZNEJ**

**Cele:**

1. dokończenie remontu świetlicy wiejskiej, zagospodarowanie terenu wokół niej oraz jej wyposażenie,
2. budowa zaplecza na boisku sportowym,
3. urządzenie placu zabaw dla dzieci,
4. remont dachu kościoła oraz prezbiterium, wymiana rynien.

### **Priorytet II**

#### **POPRAWA WARUNKÓW ŻYCIA MIESZKAŃCÓW**

**Cele:**

1. budowa chodników.

### **Priorytet III**

#### **WZMOCNIENIE ROZWOJU ZASOBÓW MIEJSCOWEJ SPOŁECZNOŚCI**

**Cele:**

1. wspieranie imprez kulturalnych dla różnych grup wiekowych mieszkańców,

2. organizowanie imprez integrujących mieszkańców,
3. wyrównywanie szans edukacyjnych dzieci i młodzieży poprzez zajęcia tematyczne w świetlicy wiejskiej.

## **5. Opisy projektów**

### **1. Zagospodarowanie terenu wokół świetlicy wiejskiej oraz jej wyposażenie**

Celem inwestycji jest: zagospodarowanie terenu wokół świetlicy poprzez wybudowanie parkingu oraz wybudowanie podjazdu dla niepełnosprawnych, zamontowanie ogrzewania, dostosowanie toalet dla niepełnosprawnych, wymianę okien i wyposażenie świetlicy w meble, sprzęt techniczny, komputery.

Przeznaczeniem projektu jest stworzenie spełniającego współczesne standardy miejsca spotkań społeczności lokalnej. Wyposażona świetlica będzie miejscem chętnie odwiedzanym, inspirującym aktywność kulturalną i edukacyjną.

Harmonogram realizacji:

Etap I – termin: II – V. 2010 r. - opracowanie dokumentacji oraz kosztorysu, wyłonienie wykonawców;

Etap II – termin: VI – VII. 2010 r. - remont budynku świetlicy i wyposażenie obiektu

Szacunkowy koszt realizacji projektu: 250.000 PLN

Źródła pozyskania środków: Gmina Stargard Szczeciński, PROW

### **2. Budowa placu zabaw dla dzieci**

Celem zadania jest przygotowanie terenu na plac zabaw dla dzieci, ogrodzenie go i wyposażenie w sprzęt taki, jak: huśtawki, piaskownica, konstrukcje do wspinania, zjeżdżalnia oraz ławeczki.

Plac zabaw będzie przeznaczony do zabawy i rekreacji na świeżym powietrzu małych i starszych dzieci oraz ich opiekunów. Będzie to także miejsce integracji rodzin z dziećmi. Wybudowanie w miejscowości placu zabaw wpłynie na podniesienie bezpieczeństwa dzieci przebywających poza domem. Obecnie dzieci bawią się często na drodze przebiegającej przez miejscowość.

Harmonogram realizacji:

Etap I – termin: III – V. 2009 r. – prace ziemne, utwardzenie terenu,

Etap II – termin: VI – VII. 2009 r. – budowa ogrodzenia, dostawa i montaż elementów na placu zabaw.

Szacunkowy koszt realizacji projektu: 35.000 PLN

Planowane źródła pozyskania środków: Gmina Stargard Szczeciński, PROW.

### **3. Budowa zaplecza na boisku sportowym**

Celem przedsięwzięcia jest wybudowanie przy boisku sportowym szatni wraz z natryskami oraz pomieszczenia gospodarczego.

Przeznaczeniem projektu jest stworzenie warunków do uprawiania sportu dla młodzieży.

Harmonogram realizacji:

Etap I – termin: II – IV. 2012 r. – opracowanie dokumentacji oraz kosztorysu, wyłonienie wykonawców;

Etap II – termin: VI – VIII. 2012 r. – realizacja i zakończenie zadania.

Szacunkowy koszt realizacji projektu: 100.000 PLN

Planowane źródła pozyskania środków: Gmina Stargard Szczeciński, PROW, RPO.

### **4. Remont kościoła filialnego pw. Najświętszego Serca Pana Jezusa**

Celem zadania jest remont dachu oraz prezbiterium i wymiana rynien,

Realizacja zadania podniesie atrakcyjność miejscowości nie tylko dla turystów zainteresowanych budowlami sakralnymi. Zadanie będzie realizowane w porozumieniu z zachodniopomorskim konserwatorem zabytków.

Harmonogram realizacji:

Etap I – termin: II - IV. 2012 r. – przygotowanie dokumentacji niezbędnej do remontu obiektu zabytkowego oraz wyłonienie wykonawcy,

Etap II – termin: VI – X. 2012 r. – realizacja zadania.

Szacunkowy koszt realizacji zadania: 400.000 PLN.

Planowane źródła pozyskania środków: PROW, Ministerstwo Kultury i Dziedzictwa Narodowego, RPO.