

Uchwała Nr XI/62/07
Rady Gminy Stargard Szczeciński
z dnia 25 października 2007 roku

w sprawie przystąpienia do sporządzenia miejscowego planu zagospodarowania przestrzennego na terenie gminy Stargard Szczeciński w obrębie geodezyjnym Kiczarowo

Na podstawie art.18 ust.2 pkt 15 ustawy z dnia 8 marca 1990 roku o samorządzie gminnym (Dz. U. z 2001 r. Nr 142, poz. 1591, z 2002 r. Nr 23, poz. 220, Nr 62, poz. 558, Nr 113, poz. 984, Nr 153, poz. 1271, Nr 214, poz. 1806, z 2003 r. Nr 80, poz. 717, Nr 162, poz. 1568, z 2004 r. Nr 102, poz. 1055, Nr 116, poz. 1203, z 2005 r. Nr 172, poz. 1441, Nr 175, poz. 1457, z 2006 r. Nr 17, poz. 128, Nr 181, poz.1337, z 2007 r. Nr 48, poz.327, Nr 138, poz.974) oraz art.14 ust.1, 2 i 4 ustawy z dnia 27 marca 2003 roku o planowaniu i zagospodarowaniu przestrzennym (Dz.U. z 2003 r. Nr 80,poz. 717, z 2004 r. Nr 6, poz. 41, Nr 141, poz. 1492, z 2005 r. Nr 113, poz. 954, Nr 130, poz. 1087, z 2006 r. Nr 45, poz. 319, z 2007 r. Nr 127, poz. 880) Rada Gminy uchwala, co następuje:

§ 1.1. Przystępuje się do sporządzenia miejscowego planu zagospodarowania przestrzennego, obejmującego tereny położone w obrębie geodezyjnym Kiczarowo w gminie Stargard Szczeciński.


2. tereny objęte planem oznaczono na załączniku graficznym stanowiącym integralną część niniejszej uchwały.

§ 2. Przedmiotem planu jest wprowadzenie funkcji zakazu zabudowy na stały pobyt ludzi.

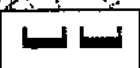
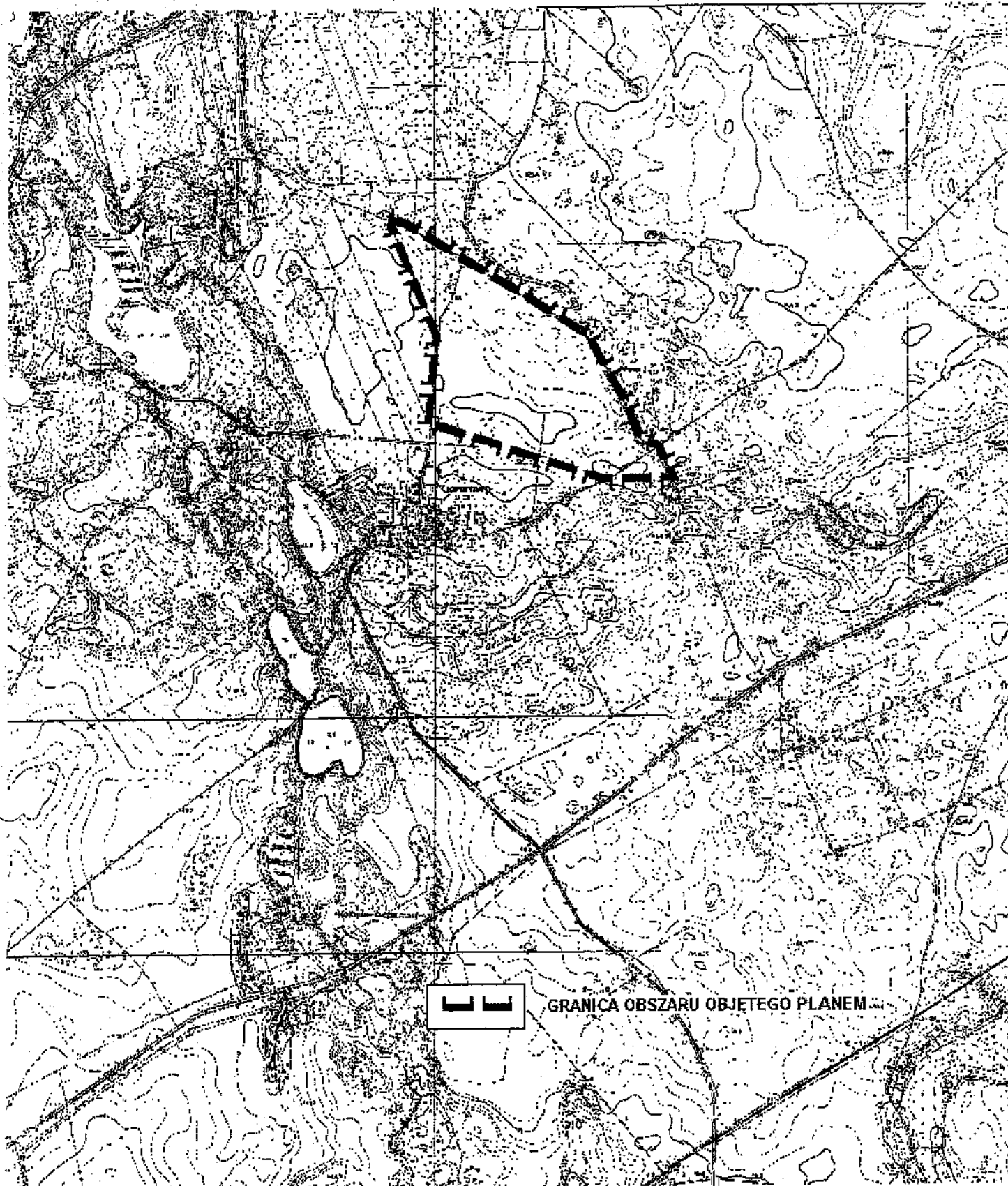
§ 3. Wykonanie uchwały powierza się Wójtowi Gminy Stargard Szczeciński.

§ 4. Uchwała wchodzi w życie z dniem podjęcia.

Przewodniczący Rady Gminy


Jerzy Wójcicki

ZALĄCZNIK GRAFICZNY
DO UCHWAŁY NR ...XI...162/107
RADY GMINY STARGARD SZCZECIŃSKI
Z DNIA 25 października..... 2007 r.



GRANICA OBSZARU OBJĘTEGO PLANEM