

ZARZĄDZENIE Nr 68/07  
Wójta Gminy Stargard Szczeciński  
z dnia 20 czerwca 2007 r.

w sprawie ustanowienia służebności drogi koniecznej.

Na podstawie art. 30 ust. 2 pkt 3 ustawy z dnia 8 marca 1990 r. o samorządzie gminnym (Dz.U. z 2001 r. Nr 142, poz. 1591; z 2002 r. Nr 23, poz. 220, Nr 62, poz. 558, Nr 113, poz. 984, Nr 153, poz. 1271, Nr 214, poz. 1806 z 2003 r. Nr 80, poz. 717, Nr 162, poz. 1568 z 2004 r. Nr 102, poz. 1055, Nr 116, poz. 1203 z 2005 r. Nr 172, poz. 1441, Nr 175, poz. 1457 z 2006 r. Nr 17, poz. 128, nr 146, poz. 1055, Nr 181, poz. 1337 z 2007 r. Nr 48, poz. 327) oraz art. 13 ust. 1 ustawy z dnia 21 sierpnia 1997 roku o gospodarce nieruchomościami (Dz.U. z 2004 r. Nr 261, poz. 2603, Nr 281, poz. 2782; z 2005 r. Nr 130, poz. 1087, Nr 169, poz. 1420, Nr 175, poz. 1459; z 2006 r. Nr 104, poz. 708, Nr 220, poz. 1600, Nr 220, poz. 1601) w związku z § 19 ust. 1 i ust. 2 Uchwały Nr XXX/226/05 Rady Gminy Stargard Szczeciński z dnia 16 września 2005 r. w sprawie określenia zasad gospodarowania nieruchomościami stanowiącymi własność Gminy Stargard Szczeciński i nabywania nieruchomości do zasobu gminnego (Dz.U.Woj.Zach. Nr 88, poz. 1804) **z a r z ą d z a m**, co następuje:


§ 1. Ustanawiam na rzecz każdorazowego właściciela nieruchomości oznaczonej numerem 48/4 objętej księgą wieczystą KW Nr 45807, służebność drogi koniecznej na działce 48/12 objętej księgą wieczystą 50382, w taki sposób, że służebność ma być wykonywana pasem szerokości 4 m, przebiegającym wzdłuż granicy działki oznaczonej numerem 50/3 do granicy działki oznaczonej numerem 48/11 oraz pasem szerokości 4 m, przebiegającym wzdłuż granicy działki oznaczonej numerem 48/4. Przebieg służebności (szlak służebny) został zaznaczony kolorem żółtym na mapie stanowiącej załącznik do niniejszego zarządzenia.


§ 2. Ustaliam jednorazową opłatę za ustanowienie służebności w wysokości 218,90 zł.

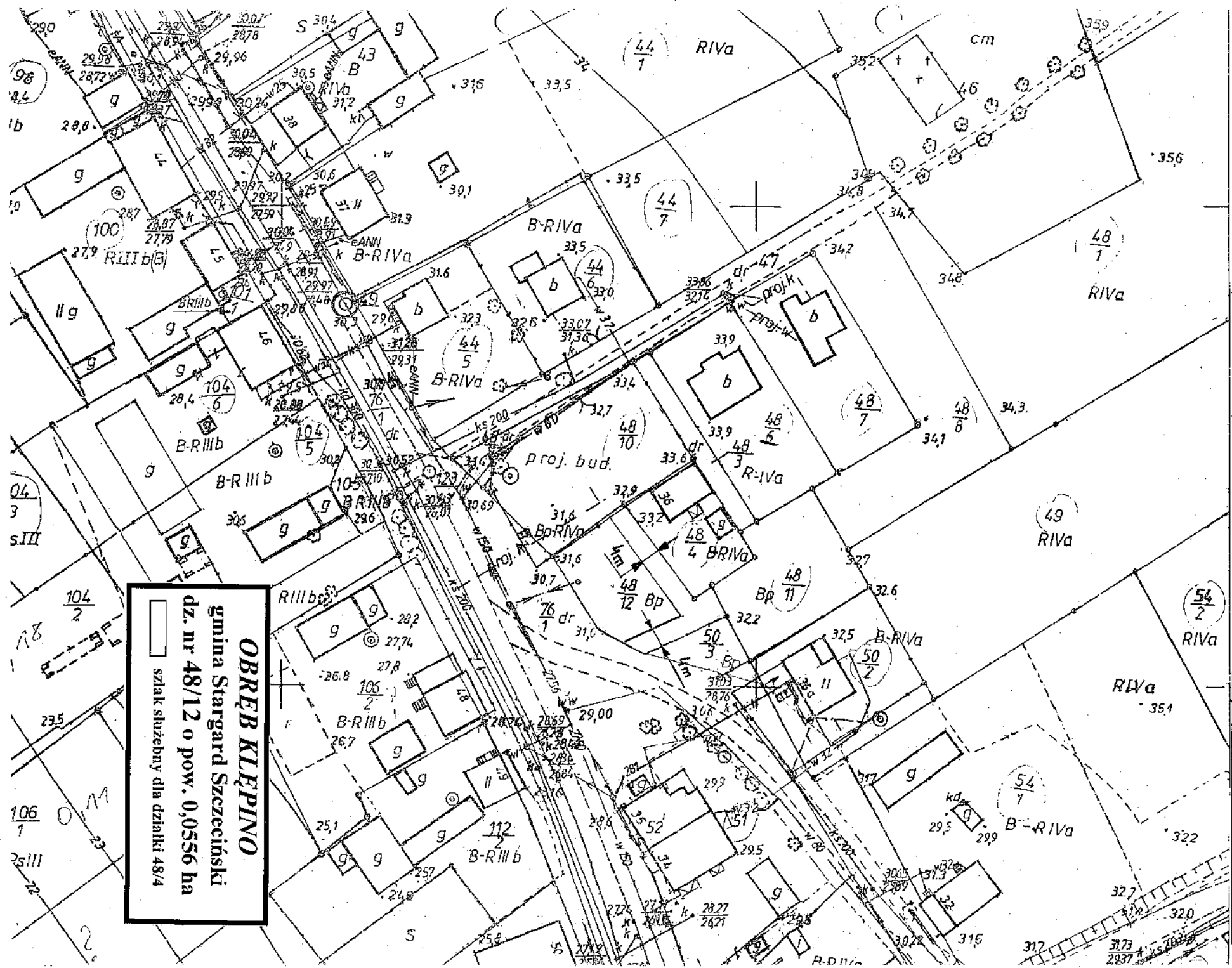
§ 3. Wykonanie zarządzenia powierzam Kierownikowi Referatu Gospodarki Nieruchomościami i Rolnictwa.

§ 4. Zarządzenie wchodzi w życie z dniem podpisania.

Wójt Gminy

  
mgr inż. Kazimierz Szlachetko

Prawnie bez zastrzeżeń  
RADCA PRAWNY  
  
mgr Roman Janiś



**OBREB KLĘPINO**  
 gmina Starogard Szczeciński  
 dz. nr 48/12 o pow. 0,0556 ha  
 szlak służebny dla działki 48/4

Załącznik nr 1  
 do Zarządzenia Nr ..... / 07  
 Wójta Gminy Starogard Szczeciński  
 z dnia ..... czerwiec 2007 r.