

# **RAPORT O STANIE GMINY STARGARD**



## **ZA 2019 ROK**

## SPIS TREŚCI:

### Zawartość

WSTĘP.....	4
1. OGÓLNA CHARAKTERYSTYKA GMINY .....	4
1.1. Położenie i powierzchnia gminy .....	4
1.2. Struktura organizacyjna i gminne jednostki organizacyjne.....	6
1.3. Sołectwa .....	8
1.4. Liczba i struktura ludności .....	8
1.5. Podmioty gospodarcze .....	12
1.6. Organizacje pozarządowe działające na terenie gminy.....	13
2. OBOWIĄZUJĄCE W GMINIE POLITYKI, PROGRAMY I STRATEGIE, UCHWAŁY RADY. ....	14
2.1. Informacja o realizacji polityk, programów i strategii. ....	17
3. ZAWARTE POROZUMIENIA MIĘDZYGMINNE NA REALIZACJĘ ZADAŃ WŁASNYCH GMINY .....	29
4. SYTUACJA FINANSOWA GMINY .....	31
4.1. Wysokość budżetu (dochody i wydatki) .....	31
4.2. Poziom zadłużenia i wieloletnia prognoza finansowa.....	32
4.3. Zaległości podatkowe podatników .....	33
4.4. Fundusz Sołecki .....	34
5. STAN REALIZACJI INWESTYCJI .....	37
5.1. Zadania inwestycyjne realizowane w 2019 rok .....	37
5.2. Poziom wydatków inwestycyjnych i ich udział w wydatkach budżetu Gminy. ....	39
6. ZADANIA REMONTOWE ZREALIZOWANE W TRAKCIE ROKU .....	39
6.1. Remonty dróg.....	39
6.2. Zadania realizowane w ramach funduszu sołeckiego .....	42
6.3. Remonty świetlicach wiejskich, remizach i na placach zabaw .....	47
7. INFRASTRUKTURA TECHNICZNA .....	54
7.1. Drogi .....	54
7.2. Wodociągi i kanalizacja .....	55
7.3. Gazyfikacja .....	57
8. ZAGOSPODAROWANIE PRZESTRZENNE.....	58
8.1. Plany zagospodarowania przestrzennego .....	58
8.2. Decyzje o warunkach zabudowy .....	66

8.3.	Decyzje celu publicznego.....	68
9.	GOSPODARKA ODPADAMI I OCHRONA ŚRODOWISKA .....	70
9.1.	Gospodarowanie odpadami .....	70
9.2.	Zadania z zakresu ochrony środowiska.....	72
10.	OŚWIATA .....	75
10.1.	Sieć szkolno-przedszkolna .....	77
10.2.	Baza oświatowa.....	79
10.3.	Realizowane zadania oświatowe.....	80
10.4.	Poziom wydatków na oświatę i zrealizowane inwestycje, remonty.....	85
10.5.	Programy realizowane przez szkoły i przedszkola.....	90
11.	KULTURA.....	91
11.1.	Biblioteki.....	91
11.2.	Wydarzenia kulturalne i promocja gminy .....	99
12.	SPORT .....	101
12.1.	Działalność klubów sportowych .....	101
12.2.	Stypendia sportowe .....	104
13.	POMOC SPOŁECZNA.....	104
13.1.	Poziom wydatków .....	104
13.2.	Realizowane zadania .....	105
14.	BEZPIECZEŃSTWO MIESZKAŃCÓW.....	112
14.1.	Ochotnicze straże pożarne.....	112
15.	NIERUCHOMOŚCI I GOSPODAROWANIE MIENIEM GMINY .....	115
15.1.	Opis nieruchomości gminnych.....	115
15.2.	Dane dotyczące innych niż własność praw majątkowych.....	122
15.3.	Dane o zmianach w stanie mienia komunalnego .....	122

## WSTĘP

Obowiązek sporządzenia Raportu o stanie Gminy wynika z art. 28aa ust. 1 ustawy z dnia 8 marca 1990 r. o samorządzie gminnym.

Niniejszym Wójt Gminy Stargard przedstawia Raport o stanie Gminy Stargard za 2019 rok, który obejmuje podsumowanie jego działalności.

## 1. OGÓLNA CHARAKTERYSTYKA GMINY

### 1.1. Położenie i powierzchnia gminy

Gmina Stargard położona jest w zachodniej części powiatu stargardzkiego, w województwie zachodniopomorskim.

Gmina Stargard graniczy z gminami powiatu stargardzkiego, tj.: z gminą miejską Stargard oraz gminą Dolicę, Kobylanką, Marianowo, Stara Dąbrowa i Suchań, a także z gminami powiatu goleniowskiego (Goleniów i Maszewo), powiatu gryfińskiego (Stare Czarnowo) oraz powiatu pyrzyckiego (Warnice). Przez gminę prowadzą drogi krajowe: nr 10 łącząca Stargard przez Kobylankę ze Szczecinem i Suchaniem (kierunek Bydgoszcz) oraz nr 20 do Chociwła (kierunek Gdynia). Przez gminę prowadzą także dwie drogi wojewódzkie: nr 106 relacji Rzewnowo - Pyrzyce i nr 142 Szczecin– Lisowo. Siedziba gminy Stargard posiada również połączenia kolejowe ze Szczecinem, Gdańskiem, Piłą i Poznaniem.



#### Stargard



Herb gminy



Lokalizacja na mapie województwa



#### Położenie gminy Stargard na terenie powiatu stargardzkiego

Gmina Stargard to gmina o bogatych tradycjach rolniczych. Stąd jej powierzchnia w znacznej mierze wykorzystywana jest do produkcji rolnej. Na terenie gminy istnieją zarówno małe gospodarstwa indywidualne, jak i gospodarstwa o powierzchni 1000 ha. Gmina posiada również potencjał ludzki umożliwiający utrzymanie i rozwój produkcji przemysłowej i budownictwa. Korzystne położenie w bliskim sąsiedztwie Szczecina i wokół miasta Stargard, jak również otwartość władz wobec wszystkich inicjatyw gospodarczych są atutami potwierdzającymi atrakcyjność gminy wobec rosnących oczekiwań potencjalnych inwestorów.

Pod względem geograficznym gmina Stargard leży na równinach: Pyrzycko-Stargardzkiej i Nowogardzkiej. Ze względu na brak przemysłu gmina pozostaje dziś rzadką enklawą czystego

środowiska naturalnego. W granicach gminy znajdują się cenne ze względów krajobrazowych i przyrodniczych obszary mające znaczenie regionalne, a nawet ponadregionalne.

Należą do nich: rytna jeziora Miedwie (piąte co do wielkości jezioro w Polsce), dolina rzeki Iny i rzeki Krapieli (zróżnicowany siedliskowo i krajobrazowo obszar w obrębie naturalnych granic rzeki Krapiel, na jego terenie występuje łącznie 484 gatunków roślin, w tym 14 gatunków chronionych, 12 gatunków z „Czerwonych List” oraz 25 gatunków rzadko spotykanych w skali regionalnej), a także rezerwat przyrody Ozy Kiczarowskie (rezerwat geologiczny utworzony w 1962 r. na powierzchni 4,7 ha, jest to wał powstały wskutek nagromadzenia się piasku w dolinach rzecznych płynących pod lodowcem lub w szczelinach w obrębie lodowca).

Gmina Stargard należy także do najbogatszych na Pomorzu Zachodnim gmin pod względem liczby zabytkowych założeń pałacowo - parkowych. Parki wiejskie, aleje oraz starodrzewy przykościelne i cmentarne stanowią wartościowy element krajobrazu gminy jako składnik szaty roślinnej, jak i część zasobów kulturalnych.

Gminę Stargard zamieszkuje około 13 tysięcy mieszkańców. Największymi skupiskami ludności są miejscowości Grzędzice licząca 1.817 osoby oraz Pęczyno – 1.026 mieszkańców.

Powierzchnia całkowita gminy zajmuje obszar 31 tys. km. Ogólna gęstość zaludnienia wynosi 2,4 osoby/km.



**Rzeka Ina**

**Jezioro Miedwie z lotu ptaka**



**Kiczarowo z lotu ptaka**



## 1.2. Struktura organizacyjna i gminne jednostki organizacyjne

*Gmina jest podstawową jednostką lokalnego samorządu terytorialnego, powołaną do organizacji życia publicznego na swoim terytorium. Podstawowym zadaniem Gminy jest zaspokajanie zbiorowych potrzeb wspólnoty samorządowej oraz tworzenie warunków jej racjonalnego i harmonijnego rozwoju.*

Siedzibą władz samorządowych jest Miasto Stargard.

Gmina Stargard jest gminą wiejską.

Rada Gminy Stargard liczy 15 radnych. W Radzie Gminy funkcjonują następujące komisje stałe:

1. Rewizyjna;
2. Skarg, Wniosków i Petycji;
3. Socjalno-Porządkowa i Oświaty;
4. Gospodarki Mienia Komunalnego i Budżetu.



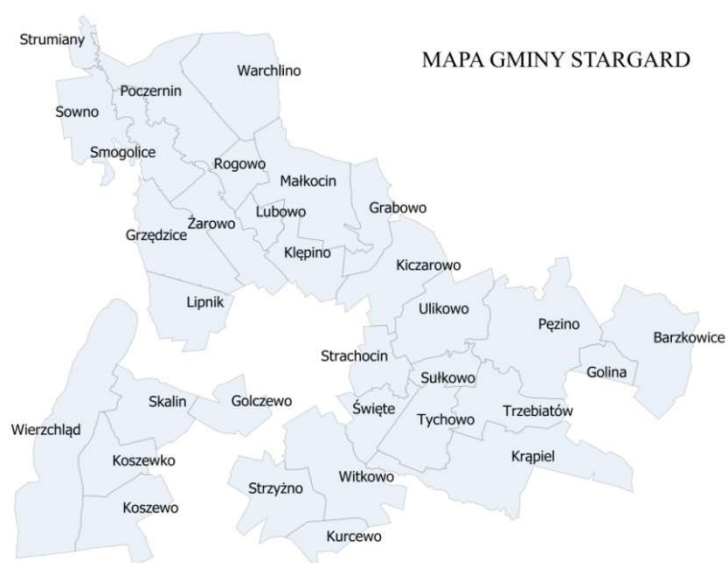
**Siedziba Urzędu Gminy Stargard**

Jednostkami organizacyjnymi Gminy są:

1. Gminny Ośrodek Pomocy Społecznej w Stargardzie,
2. Ośrodek Administracyjny Szkół Gminy Stargard,
3. Gimnazjum Gminy Stargard (do 31.08.2019 roku),
4. Szkoła Podstawowa im. Janusza Korczaka w Małkocinie,
5. Szkoła Podstawowa w Sowinie (do 31.08.2019 roku)  
Zespół Szkolno-Przedszkolny w Sowinie (od 01.09.2019 roku),
6. Szkoła Podstawowa im. Jana Pawła II w Grzędzicach,
7. Szkoła Podstawowa im. Mikołaja Kopernika w Pęzinie,
8. Szkoła Podstawowa w Strachocinie.

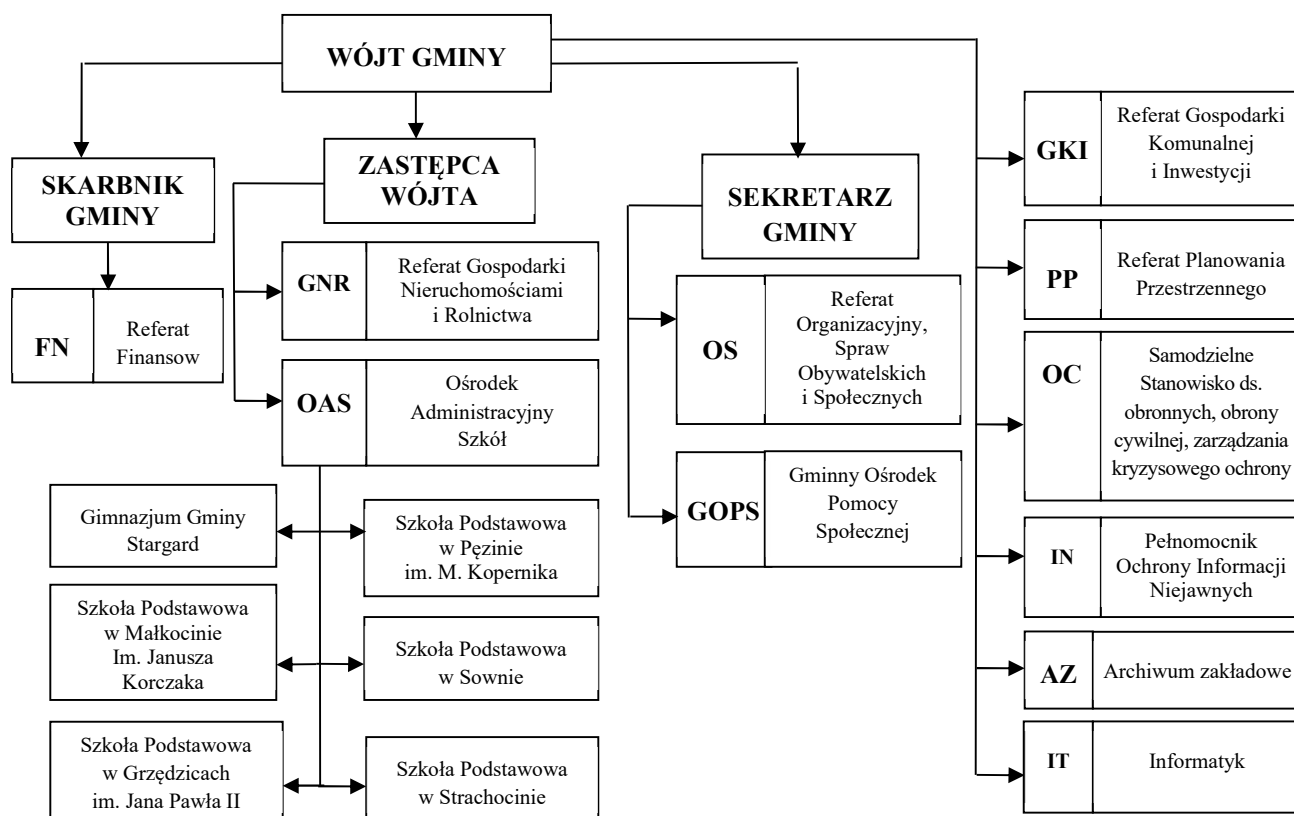
Na terenie Gminy działa Instytucja kultury: Biblioteka Publiczna Gminy Stargard z siedzibą w Klepinie wraz z Filiami Biblioteki, które znajdują się w miejscowościach: Barzkowice, Grzędzice, Skalin, Sowino i Pęczino.

Trzydzieści Sołectw pełni funkcje jednostek pomocniczych: Barzkowice, Golina, Grabowo, Grzędzice, Kiczarowo, Klepino, Koszewo, Krąpiel, Kurcewo, Lipnik, Lubowo, Małkocin, Pęczino, Poczernin, Rogowo, Skalin, Smogolice, Sowino, Strachocin, Strumiany, Strzyżno, Sułkowo, Święte, Tychowo, Trzebiatów, Ulikowo, Warchlino, Witkowo Drugie, Witkowo Pierwsze, Żarowo.



Gminę Stargard reprezentują:

- Wójt Gminy Jerzy Makowski,
  - Przewodniczący Rady Gminy - Wiesława Kuśnierz,
- od 28 listopada 2019 r. – Sebastian Janiak.



Schemat organizacyjny Urzędu Gminy Stargard

### 1.3. Sołectwa

Gmina Stargard jest największą gminą pod względem powierzchni w powiecie stargardzkim, zajmuje obszar ponad 31 tys. ha. W jej granicach znajduje się 38 miejscowości należących do 30 sołectw.

**Tabela nr 1. Wykaz sołectw wchodzących w skład gminy Stargard**

Lp.	Nazwa Sołectwa	Powierzchnia (ha)	Lp.	Nazwa Sołectwa	Powierzchnia (ha)	Lp.	Nazwa Sołectwa	Powierzchnia (ha)
1.	Barzkowice	1.437,8640	11.	Lubowo	305,6017	21.	Strzyżno	1.039,0120
2.	Golina	330,5053	12.	Małkocin	1.536,3094	22.	Sułkowo	365,4964
3.	Grabowo	722,7489	13.	Pęczino	2.005,0785	23.	Święte	606,0824
4.	Grzędzice	1.251,6766	14.	Poczernin	1.450,8661	24.	Tychowo	914,2308
5.	Kiczarowo	1.144,4945	15.	Rogowo	455,0691	25.	Trzebiatów	949,2795
6.	Kłębino	737,1149	16.	Skalin	3.996,2132	26.	Ulikowo	1.284,6636
7.	Koszewo	1.647,4177	17.	Smogolice	813,4032	27.	Warchlino	1.456,8257
8.	Krąpiel	2.098,7458	18.	Sowno	982,8457	28.	Witkowo Pierwsze	1.442,4534
9.	Kurcewo	393,9679	19.	Strachocin	556,3783	29.	Witkowo Drugie	
10.	Lipnik	849,9431	20.	Strumiany	186,0414	30.	Żarowo	948,2156
<b>RAZEM</b>								<b>31.908,5447</b>

### 1.4. Liczba i struktura ludności

**Tabela nr 2. Wykaz stałych mieszkańców wg miejscowości i płci (stan na 31.12.2019 r.)**

L.p.	Miejscowość	Mężczyźni (M)	Kobiety (K)	Liczba
1	BARZKOWICE	285	247	532
2	GOLCZEWO	14	9	23
3	GOLINA	51	54	105
4	GRABOWO	209	205	414
5	GRZĘDZICE	881	936	1.817
6	KĘPINKA	13	13	26
7	KICZAROWO	122	123	245
8	KŁĘPINO	227	252	479
9	KOSZEWO	89	76	165
10	KOSZEWO	192	197	389
11	KRĄPIEL	396	392	788
12	KURCEWO	57	58	115
13	LIPNIK	248	232	480
14	LUBOWO	80	66	146
15	MAŁKOCIN	270	253	523
16	PĘZINO	500	526	1.026
17	POCZERNIN	118	99	217
18	RADZISZEWO	7	7	14
19	ROGOWO	54	50	104
20	SIWKOWO	17	14	31
21	SKALIN	234	238	472



22	SMOGOLICE	52	54	106
23	SOWNO	269	257	526
24	STRACHOCIN	200	196	396
25	STRUMIANY	46	32	78
26	STRZYŻNO	179	157	336
27	SUŁKOWO	76	74	150
28	ŚWIĘTE	111	106	217
29	TRZEBIATÓW	142	162	304
30	TYCHOWO	219	219	438
31	ULIKOWO	241	243	484
32	WARCHLINKO	33	35	68
33	WARCHLINO	48	46	94
34	WIERZCHŁĄD	52	41	93
35	WITKOWO DRUGIE	395	356	751
36	WITKOWO PIERWSZE	197	220	417
37	ŻAROWO	347	347	694
	<b>SUMA</b>	<b>6.671</b>	<b>6.592</b>	<b>13.263</b>

**Tabela nr 3. Wykaz czasowych mieszkańców wg miejscowości i płci (stan na 31.12.2019 r.)**

L.p.	Miejscowość	Mężczyźni (M)	Kobiety (K)	Liczba
1	BARZKOWICE	1	1	2
2	GOLCZEWO	0	0	0
3	GOLINA	0	0	0
4	GRABOWO	2	1	3
5	GRZĘDZICE	8	8	16
6	KĘPINKA	0	0	0
7	KICZAROWO	2	2	4
8	KLĘPINO	2	3	5
9	KOSZEWKO	3	1	4
10	KOSZEWO	2	0	2
11	KRĄPIEL	4	7	11
12	KURCEWO	0	0	0
13	LIPNIK	10	0	10
14	LUBOWO	0	0	0
15	MAŁKOCIN	1	1	2
16	PĘZINO	9	5	14
17	POCZERNIN	5	1	6
18	RADZISZEWO	0	0	0
19	ROGOWO	2	2	4
20	SIWKOWO	0	0	0
21	SKALIN	1	0	1
22	SMOGOLICE	3	2	5
23	SOWNO	1	1	2
24	STRACHOCIN	2	3	5

25	STRUMIANY	5	0	5
26	STRZYŻNO	0	7	7
27	SUŁKOWO	1	0	1
28	ŚWIĘTE	1	4	5
29	TRZEBIATÓW	1	1	2
30	TYCHOWO	4	1	5
31	ULIKOWO	2	1	3
32	WARCHLINKO	0	0	0
33	WARCHLINO	1	1	2
34	WIERZCHŁĄD	0	0	0
35	WITKOWO DRUGIE	8	8	16
36	WITKOWO PIERWSZE	5	2	7
37	ŻAROWO	2	3	5
<b>SUMA</b>		<b>88</b>	<b>66</b>	<b>154</b>

**Tabela nr 4. Statystyka stałych mieszkańców wg wieku i płci (stan na dzień 31.12.2019 r. )**

Przedział wiekowy	Mężczyźni (M)	Kobiety (K)	Suma
0 – 3	328	291	619
4 – 6	254	254	508
7 – 18	985	944	1.929
19 – 60	4.080	3.859	7.939
Powyżej 60	1024	1.244	2.268
<b>SUMA</b>	<b>6.671</b>	<b>6.592</b>	<b>13.263</b>

**Tabela nr 5. Seniorzy (stan na dzień 31 grudnia 2019 r.)**

Mężczyźni (M)		Kobiety (K)		Suma
61-64	439	61-64	421	860
65-70	309	65-70	308	617
71-81	209	71-81	284	493
> 81	67	> 81	231	298
<b>SUMA</b>	<b>1.024</b>	<b>SUMA</b>	<b>1.244</b>	<b>2.268</b>

**Tabela nr 6. Przyrost naturalny**

Przyrost naturalny	2015	2016	2017	2018	2019
URODZENIA	175	159	157	147	141
ZGONY	122	115	118	115	122
PRZYROST (‰)	4,23	3,49	3,06	2,46	1,43

**Tabela nr 7. Migracja ludności**

L.p.	Miejscowość	2015	2016	2017	2018	2019
1	BARZKOWICE	587	579	575	563	532
2	GOLCZEWO	29	30	27	25	23
3	GOLINA	107	111	104	108	105
4	GRABOWO	368	374	393	396	414
5	GRZĘDZICE	1253	1321	1420	1603	1817
6	KĘPINKA	25	28	29	28	26
7	KICZAROWO	214	221	225	239	245
8	KŁĘPINO	470	464	453	463	479
9	KOSZEWO	180	167	167	169	165
10	KOSZEWO	391	389	384	391	389
11	KRĄPIEL	845	828	819	809	788
12	KURCEWO	120	117	114	114	115
13	LIPNIK	455	460	474	479	480
14	LUBOWO	139	140	143	141	146
15	MAŁKOCIN	515	516	521	526	523
16	PĘZINO	1092	1079	1058	1045	1026
17	POCZERNIN	217	214	227	221	217
18	RADZISZEWO	13	14	14	14	14
19	ROGOWO	109	108	105	103	104
20	SIWKOWO	27	27	28	31	31
21	SKALIN	479	491	483	480	472
22	SMOGOLICE	103	100	99	99	106
23	SOWNO	505	507	513	517	526
24	STRACHOCIN	349	359	363	371	396
25	STRUMIANY	67	68	79	77	78
26	STRZYŻNO	363	359	356	342	336
27	SUŁKOWO	176	173	167	154	150
28	ŚWIĘTE	214	221	218	220	217
29	TRZEBIATÓW	333	330	313	300	304
30	TYCHOWO	419	422	421	433	438
31	ULIKOWO	513	501	495	489	484
32	WARCHLINKO	66	66	66	68	68
33	WARCHLINO	92	94	94	94	94
34	WIERZCHŁĄD	82	82	86	91	93
35	WITKOWO DRUGIE	674	682	681	707	751
36	WITKOWO PIERWSZE	431	427	426	419	417
37	ŻAROWO	501	548	610	654	694
	<b>SUMA</b>	<b>12523</b>	<b>12617</b>	<b>12750</b>	<b>12983</b>	<b>13263</b>

## 1.5. Podmioty gospodarcze

Centralna Ewidencja i Informacja o Działalności Gospodarczej (CEIDG) prowadzona jest w systemie teleinformatycznym przez ministra właściwego do spraw gospodarki, na podstawie Ustawy o Centralnej Ewidencji i Informacji o Działalności Gospodarczej i Punkcie Informacji dla Przedsiębiorcy z 6 marca 2018 roku (Dz. U. z 2019 r. poz. 1291) oraz Ustawy Prawo przedsiębiorców z 6 marca 2018 roku (Dz. U. z 2019 r. poz. 1292).

W Punkcie Obsługi Przedsiębiorcy w 2019 roku zostały zweryfikowane i przesłane do Centralnej Ewidencji i Informacji o Działalności Gospodarczej 402 wnioski CEIDG-1.

### Koncesje wydawane przez Wójta Gminy Stargard

W 2019 roku liczba funkcjonujących zezwoleń na sprzedaż napojów alkoholowych wyniosła 110. Należy nadmienić, że jeden punkt sprzedaży może mieć od 1 do 3 zezwoleń.

**Tabela nr 8. Zezwolenia uprawniające na sprzedaż alkoholu ważne w 2019 roku**

	do 4,5% (oraz piwo)	od 4,5% do 18% (z wyjątkiem piwa)	pow. 18%	Razem
Sklepy (detal)	35	34	29	98
Lokale gastronomiczne	7	3	2	12
Zezwolenia cateringowe	0	0	0	0
Ogółem:				110

**Tabela nr 9. Liczba punktów sprzedaży alkoholu na koniec 2019 roku**

Punkty sprzedaży	Liczba (w szt.)
Sklepy (detal)	36
Lokale gastronomiczne	7
Ogółem:	43

**Tabela nr 10. Koncesje i zezwolenia na sprzedaż alkoholu wydane w roku 2019**

	do 4,5% (oraz piwo)	od 4,5% do 18% (z wyjątkiem piwa)	pow. 18%
Sklepy (detal)	5	5	4
Lokale gastronomiczne	0	0	0
Zezwolenia cateringowe	0	0	0
Zezwolenia na wyprzedaż posiadanych zapasów	0	0	0
Ogółem:	14		

**Tabela nr 11. Liczba decyzji wydanych w 2019 roku o wygaszeniu zezwolenia na sprzedaż alkoholu**

Przyczyny	Liczba decyzji
Likwidacja punktu sprzedaży	6
Upływ terminu ważności zezwolenia	11
Ogółem:	17

**Tabela nr 12. Zezwolenia jednorazowe (na imprezy) na sprzedaż alkoholu wydane w 2019 r.**

	Liczba zezwoleń
Przedsiębiorcom posiadającym zezwolenia	43
Jednostkom Ochotniczej Straży Pożarnej	2
Ogółem:	45

Do budżetu Gminy Stargard z tytułu wydania i korzystania z funkcjonujących stałych koncesji na sprzedaż alkoholu wpłynęło 140 027,55 zł. Z tytułu wydania jednorazowych zezwoleń na sprzedaż napojów alkoholowych wpłynęło 2 406,25 zł.

#### **1.6. Organizacje pozarządowe działające na terenie gminy**

Stowarzyszenia na obszarze Gminy Stargard:

- 1) Stowarzyszenie „Grzędzice Jutra”,
- 2) Stowarzyszenie Aktywnych Mieszkańców BARZKOWIC „SAMBA”,
- 3) Stowarzyszenie Miłośników Strachocina „SMS”,
- 4) Stowarzyszenie Rozwoju Wsi „Nad Jeziorami” w Tychowie,
- 5) Stowarzyszenie „Integracja Lipnika”,
- 6) Stowarzyszenie Przyjaciół Pęczyna,
- 7) Stowarzyszenie „DZIESIĄTKA” Krąpiel,
- 8) Stowarzyszenie Wspólnie dla Ulikowa.

W 2019 r. zostało rozwiązane Stowarzyszenie „Przystanek SOWNO”.

W 2019 r. na terenie Gminy Stargard działały Koła Gospodyń Wiejskich w następujących miejscowościach: Barzkowice, Grzędzice, Kurcewo, Małkocin, Skalin, Sowno, Strzyżno, Strumiany, Święte, Tychowo, Witkowo Drugie, Żarowo.

Ponadto w 2019 roku utworzone zostały nowe Koła, tj. Koło Gospodyń Wiejskich w Kłepinie i Koło Gospodyń Wiejskich w Rogowie.

Koła Gospodyń Wiejskich aktywnie uczestniczą w kiermaszach i festynach gminnych. Ponadto panie zrzeszone w Kołach angażują się na rzecz swoich miejscowości w działania aktywizujące i integrujące.

Gmina Stargard cyklicznie organizuje dla przedstawicieli organizacji pozarządowych i Kół Gospodyń Wiejskich z obszaru gminy, warsztaty rękodzielnicze. W dniach 19-20 listopada 2019 miały miejsce warsztaty ze sztuki plecenia makramy.

Panie ze Stowarzyszeń „Grzędzice Jutra”, „Dziesiątka” z Krąpiela, „Wspólnie dla Ulikowa”, „Nasze Kurcewo”, „Nad Jeziorami” z Tychowa, „SAMBA” z Barzkowic, a także Kół Gospodyń Wiejskich z Rogowa, Kurcewa, Kłepina, Barzkowic, Żarowa, Strzyżna, Małkocina, Świętego, Sowna, Skalina, Witkowa Drugiego, Grzędzic oraz ze Strumian, spotkały się w świetlicy wiejskiej w Świętem, aby wspólnie tworzyć ozdoby ze sznurków.

Podczas warsztatów uczestniczki wiązały, skręcały i nawijały sznurki bez użycia igieł i drutów.



Ponadto w Gminie Stargard funkcjonuje Zespół Ludowy Prząśniczka z Pęczina.

### **Zespół Ludowy „Prząśniczka” z Pęczina**

Zespół Ludowy Prząśniczka jest znany i ceniony przez mieszkańców Pomorza Zachodniego. W 2006 roku, na IX Festiwalu Współczesnej Kultury Ludowej w Kamieniu Pomorskim Zespół „Prząśniczka” zajął II miejsce. Ponadto Zespół zapraszany jest na różne wydarzenia i imprezy do sąsiednich gmin. Grupa działa pod patronatem Gminy Stargard, a instruktorem Zespołu jest Pan Piotr Olszański.



## **2. OBOWIĄZUJĄCE W GMINIE POLITYKI, PROGRAMY I STRATEGIE, UCHWAŁY RADY.**

- I. Uchwałą Nr VI/63/19 z dnia 22 marca 2019 r., Rada Gminy Stargard przyjęła program opieki nad zwierzętami bezdomnymi oraz zapobiegania bezdomności zwierząt na terenie gminy Stargard w roku 2019 r.

Celem programu jest zapobieganie bezdomności zwierząt przez zapewnienie właściwej opieki bezdomnym zwierzętom domowym, gospodarskim oraz wolno żyjącym kotom, przebywającym w granicach administracyjnych gminy.

Zadania priorytetowe Programu to:

- 1) odławianie bezdomnych zwierząt,
- 2) zapewnienie schronienia bezdomnym zwierzętom domowym poprzez umieszczanie ich w schronisku dla zwierząt, a zwierząt gospodarskich w wyznaczonym gospodarstwie rolnym,
- 3) prowadzenie sterylizacji albo kastracji zwierząt bezdomnych oraz wolno żyjących kotów,
- 4) poszukiwanie nowych właścicieli dla bezdomnych zwierząt,
- 5) zapewnienie całodobowej opieki weterynaryjnej w przypadkach zdarzeń drogowych z udziałem zwierząt,
- 6) zapewnienie opieki nad wolno żyjącymi kotami, w tym ich dokarmianie,



- 7) prowadzenie informacji o zwierzętach czekających na adopcję na stronie internetowej gminy,
- 8) usypianie ślepych miotów,
- 9) edukacja mieszkańców Gminy Stargard w zakresie kształtowania prawidłowych postaw i zachowań człowieka w stosunku do zwierząt oraz w zakresie obowiązków spoczywających na właścicielach i opiekunach zwierząt.

W dniu 23 maja 2019 roku sporządzono aneks nr 6 do zawartego porozumienia międzygminnego z dnia 14.06.2013 r., dotyczącego przejęcia zadań własnych Gminy Stargard przez gminę Miasto Stargard z zakresu zapewnienia opieki bezdomnym zwierzętom.

*Na podstawie uchwalonego programu wykonano:*

- a) 29 sterylizacji wolno żyjących kotek;
- b) 6 kastracji wolno żyjących kotów;
- c) wyłapanie 17 zwierząt (psów) oraz umieszczenie ich w schronisku dla zwierząt w miejscowości Kiczarowo;

- II. Program współpracy z organizacjami pozarządowymi - Uchwała Nr III/32/18 Rady Gminy Stargard z dnia 28 grudnia 2018 r. w sprawie uchwalenia „Rocznego Programu Współpracy Gminy Stargard z organizacjami pozarządowymi oraz podmiotami prowadzącymi działalność pożytku publicznego na 2019 r.”

Celem głównym współpracy samorządu z organizacjami pozarządowymi jest poprawa jakości życia oraz pełniejsze zaspokajanie potrzeb społecznych mieszkańców gminy poprzez stwarzanie im możliwości i warunków do uczestnictwa w życiu społecznym.

Do sposobów realizacji programu należą:

- a) wzajemne informowanie się o planowanych kierunkach działalności i realizowanych zadaniach przez publikowanie ważnych informacji na stronie internetowej gminy [www.gmina.stargard.pl](http://www.gmina.stargard.pl) oraz w Biuletynie Informacji Publicznej Gminy,
- b) organizowanie spotkań dotyczących ogólnych zasad współpracy i konkretnych zadań związanych z realizacją programu,
- c) konsultowanie z podmiotami programu aktów prawa miejscowego w dziedzinach dotyczących działalności statutowej tych podmiotów,
- d) tworzenie w miarę potrzeb przez organy Gminy wspólnych zespołów o charakterze doradczym, inicjatywnym złożonych z przedstawicieli podmiotów programu oraz przedstawicieli właściwych organów Gminy,
- e) organizowanie przez Gminę w ramach środków przewidzianych na ten cel w budżecie Gminy, bezpłatnych konsultacji i szkoleń dla podmiotów programu,
- f) prowadzenie wspólnych przedsięwzięć np. organizacji imprez kulturalno-promocyjnych Gminy, współorganizowanie konferencji, forum wymiany doświadczeń itp.,
- g) udzielanie rekomendacji podmiotom programu współpracującym z Gminą, które ubiegają się o dofinansowanie z innych źródeł,
- h) współdziałanie z podmiotami programu w pozyskiwaniu środków finansowych z innych źródeł w szczególności z Unii Europejskiej,
- i) udzielanie w miarę możliwości wsparcia technicznego, organizacyjnego i merytorycznego w szczególności poradnictwa i doradztwa, oraz udzielania informacji o zmianach prawa w zakresie dotyczącym działalności podmiotów programu.

### III. Realizacja zadania „Prowadzenie placówek wsparcia dziennego na terenie Gminy Stargard” w 2019 roku.

Zarządzeniem nr 52/19 Wójta Gminy Stargard z dnia 5 marca 2019 r. został ogłoszony konkurs ofert na realizację zadań publicznych w zakresie prowadzenia placówek wsparcia dziennego na terenie Gminy Stargard.

W wyniku ogłoszonego otwartego konkursu ofert dla organizacji pozarządowych i podmiotów wymienionych w art. 3 ust. 3 ustawy z 24 kwietnia 2003 r. o działalności pożytku publicznego i o wolontariacie, na wsparcie realizacji zadania publicznego pn. „Prowadzenie placówek wsparcia dziennego na terenie Gminy Stargard” ofertę złożyła jedna organizacja pozarządowa: Towarzystwo Przyjaciół Dzieci Zachodniopomorski Oddział Regionalny w Szczecinie z siedzibą przy ulicy Aleja Papieża Jana Pawła II nr 42/U9, 70-415 Szczecin. Po rozpatrzeniu oferty Wójt Gminy Stargard przyznał dotację Towarzystwu Przyjaciół Dzieci Zachodniopomorski Oddział Regionalny w wysokości 140.000 zł.

Placówki wsparcia dziennego na terenie Gminy Stargard prowadzone były w formie opiekuńczej, w miejscowościach:

- 1) **Krąpiel** - 2 dni w tygodniu,
- 2) **Malkocin** - 2 dni w tygodniu,
- 3) **Grabowo** - 2 dni w tygodniu,
- 4) **Poczernin** - 2 dni w tygodniu,
- 5) **Ulikowo** - 2 dni w tygodniu,

oraz w formie podwórkowej w miejscowościach:

- 1) **Żarowo** - 2 dni w tygodniu,
- 2) **Strzyżno** - 2 dni w tygodniu ,
- 3) **Trzebiatów** - 2 dni w tygodniu,
- 4) **Koszewo** - 2 dni w tygodniu,
- 5) **Golina** - 2 dni w tygodniu,
- 6) **Lipnik** - 2 dni w tygodniu.

W placówkach wsparcia dziennego w 2019 r. objęto opieką 175 dzieci.

Placówki wsparcia dziennego prowadzone w formie opiekuńczej zapewniły uczestnikom:

- 1) opiekę w godzinach popołudniowych,
- 2) pomoc w nauce i odrabianiu zadań domowych,
- 3) organizację czasu wolnego, zabaw, zajęć sportowych oraz rozwój zainteresowań,
- 4) posiłek w formie podwieczorku (warsztaty kulinarne mające walor edukacyjny, wspólne przygotowywanie posiłków),
- 5) współpracę z rodzicami/opiekunami dziecka oraz z placówkami oświatowymi.

Placówki wsparcia dziennego prowadzone w formie pracy podwórkowej zapewniły uczestnikom:

- 1) działania animacyjne i socjoterapeutyczne,
- 2) organizację czasu wolnego, zabaw, zajęć sportowych oraz rozwój zainteresowań,
- 3) opiekę i wychowanie,
- 4) dożywianie w miarę możliwości,
- 5) współpracę z rodzicami/opiekunami dziecka oraz z placówkami oświatowymi.

Przyznana dotacja w wysokości 140.000,00 zł została wykorzystana zgodnie z umową nr 1/2019 z dnia 23 kwietnia 2019 r.

## 2.1. Informacja o realizacji polityk, programów i strategii.

### „Strategia Rozwoju Społeczno – Gospodarczego Gminy Stargard”

Tabela nr 13. Realizacja strategii rozwoju Gminy

7.1 INFRASTRUKTURA		
CELE PIERWSZORZĘDNE		
Podjąć działania w kierunku rozwoju infrastruktury technicznej		
Kierunki działania		
Rozbudowa i przebudowa zbiorczej sieci wodociągowo-kanalizacyjnej w obszarach zwartej zabudowy, nowej zabudowy mieszkaniowej i terenów inwestycyjnych	Poprawa stanu technicznego dróg przebiegających przez teren gminy	Rozbudowa i przebudowa obiektów infrastruktury około drogowej (m.in. chodniki, spowalniacze, ścieżki rowerowe, oświetlenie)
<p>1. Opracowanie dokumentacji projektowo-wykonawczej na przebudowę sieci wodociągowych w m. Grabowo, Tychowo, Święte, Strachocin oraz budowę sieci dla zasilania m. Witkowo Pierwsze wraz z przebudową ujęcia wody w m. Strzyżno.</p> <p>2. Przebudowa sieci wodociągowej w m. Grzędzice.</p> <p>3. Wykonanie przyłącza wodociągowego do boiska sportowego w m. Rogowo.</p> <p>4. Rozbudowa sieci kanalizacji sanitarnej w m. Grzędzice.</p> <p>5. Opracowanie dokumentacji projektowo-wykonawczej na rozbudowę sieci kanalizacji sanitarnej na odcinku Grzędzice – Żarowo.</p> <p>6. Teren gminy – współfinansowanie rozbudowy:</p>	<p>1. Zakończenie przebudowy drogi gminnej nr 490015Z na odcinku Grzędzice – Lipnik pn.: „Budowa infrastruktury drogowej polegającej na przebudowie drogi gminnej wraz z budową chodników i ścieżki rowerowej w Grzędzicach”.</p> <p>2. Remonty częściowe dróg gminnych:</p> <ul style="list-style-type: none"> <li>– Lubowo – Żarowo – Grzędzice – Lipnik,</li> <li>– Witkowo Drugie - Stargard,</li> <li>– w m. Święte,</li> <li>– w m. Strachocin,</li> <li>– Wierzchład,</li> <li>– Koszewko,</li> <li>– Lubowo – Rogowo – Poczernin,</li> <li>– w m. Strzyżno,</li> <li>– Ulikowo – Bębniąt,</li> <li>– Barzkowice,</li> <li>– Żarowo (od ul. Reymonta),</li> <li>– Krąpiel – Żukowo.</li> </ul> <p>3. Remont nawierzchni drogi wraz z częściowym utwardzeniem nawierzchni na jej odcinkach, między innymi w miejscowościach:</p> <ul style="list-style-type: none"> <li>– Kłepino, dz. nr geod. 330/4, 334/3,</li> <li>– Grabowo, dz. nr geod. 148/5,</li> <li>– Strachocin, dz. nr geod. 397,</li> <li>– Kiczarowo, dz. nr geod. 153,</li> <li>– Grabowo Kolonia Górna, dz. Nr geod. 227/1,</li> </ul>	<p>1. Wykonanie rozbudowy oświetlenia drogowego w miejscowościach:</p> <ul style="list-style-type: none"> <li>– Witkowo Drugie, część ul. Ogrodowa,</li> <li>– Małkocin – początek miejscowości przy budynkach mieszkalnych,</li> <li>– Pęczino – od skrzyżowania dróg powiatowych na wysokości posesji nr 80, w kierunku Brudzewic, do boiska sportowego oraz na terenie Osiedla bloków mieszkalnych.</li> </ul> <p>2. Opracowanie dokumentacji projektowo - kosztorysowej dotyczącej rozbudowy oświetlenia drogowego w miejscowościach:</p> <ul style="list-style-type: none"> <li>- Witkowo Drugie ul. Ogrodowa (kilka etapów),</li> <li>- Lipnik ul. Sadowa, Kasztanowa i Słoneczna.</li> </ul> <p>3. Wykonanie dokumentacji oraz położenie odcinka chodnika w ciągu drogi gminnej w miejscowości Witkowo Drugie.</p>

<ul style="list-style-type: none"> <li>– sieci wodociągowej – dł. 6.139,33 mb. wraz z przyłączami – 107 szt.,</li> <li>– sieci kanalizacyjnej – dł. 745,66 mb. wraz z przyłączami – 20 szt.</li> </ul>	<ul style="list-style-type: none"> <li>– Witkowo Drugie ul. Wierzbowa,</li> <li>– Skalin, dz. nr geod. 52,</li> <li>– Lipnik ul. Spokojna,</li> <li>– Lipnik ul. Brzozowa,</li> <li>– Strzyżno, dz. nr geod. 19,</li> <li>– Witkowo Drugie ul. Ogrodowa,</li> <li>– Grzędzice ul. Łąkowa,</li> <li>– Grzędzice ul. Podleśna,</li> <li>– Grzędzice ul. Radości,</li> </ul> <p>4. Bieżące remonty oraz poprawa przejezdności wszystkich dróg gminnych i wewnętrznych stanowiących własność gminy, w tym konserwacja mostów, przepustów i rowów.</p> <p>5. Zlecono opracowanie dokumentacji projektowo – wykonawczej na przebudowę drogi gminnej:</p> <ul style="list-style-type: none"> <li>- ul. Radości w m. Grzędzice,</li> <li>- ul. Ogrodowa w m. Lipnik.</li> </ul> <p>6. Zlecono opracowanie dokumentacji projektowo – wykonawczej na remont kładki na rzece Inie w m. Rogowo</p>	<p>4. Opracowanie dokumentacji projektowo – kosztorysowej na budowę parkingu samochodowo – rowerowego przy stacji kolejowej w m. Grzędzice wraz z usytuowaniem biletomatów i kasowników dla podróżnych, w ramach projektu budowy Szczecińskiej Kolei Metropolitalnej.</p> <p>Zlecono wykonanie nowych wiat przystankowych dla:</p> <ul style="list-style-type: none"> <li>m. Małkocin – 2 szt.,</li> <li>Trzebiatów – 1 szt.,</li> <li>Strachocin – 1 szt.,</li> <li>Sowno – 1 szt.,</li> <li>Lipnik – 1 szt.,</li> <li>Grzędzice – 2 szt..</li> </ul>
--	--	--

## CELE DRUGORZĘDNE

### Podjąć działania w kierunku infrastruktury oświatowej i sportowej

#### Kierunki działania

Przebudowa istniejących szkół podstawowych wraz z ich wyposażeniem w nowoczesny sprzęt dydaktyczny	Budowa i przebudowa otwartej bazy sportowej – boiska z zapleczem socjalnym i sportowym
<p>1. Sowno - realizacja robót związanych z rozbudową i przebudową szkoły. Oddano do użytkowania nowy budynek szkolny oraz salę gimnastyczną.</p> <p>2. Grzędzice - opracowano dokumentację projektowo – wykonawczą na budowę dodatkowych klas szkolnych w systemie modułowym (kontenerowym) – uzyskano pozwolenie na budowę wymagane do realizacji zadania</p>	<p>1. Ulikowo - wykonano budowę boiska rekreacyjnego wraz z zagospodarowaniem w części teren działki nr 27/11 – realizacja zadania dofinansowana ze środków PROW 2014-2020.</p> <p>2. Wykonano siłownię zewnętrzną przy boisku sportowym w m. Pęczyno - realizacja zadania dofinansowana ze środków PROW 2014-2020..</p> <p>3. W 2019 roku boiska sportowe zostały wyposażone w nowy sprzęt sportowy:</p> <ul style="list-style-type: none"> <li>Małkocin- bramki do piłki nożnej oraz wiaty stadionowe</li> <li>Pęczyno – bramki do piłki nożnej</li> <li>Sowno – piłkochwyty</li> <li>Strzyżno - piłkochwyty</li> </ul> <p>4. Boisko w Rogowie zostało wyposażone w kontener stanowiący zaplecze biurowe dla funkcjonującego w miejscowości klubu sportowego LZS Dęby Rogowo.</p>

<b>CELE DRUGORZĘDNE</b>	
<b>Stworzyć warunki do rozwoju budownictwa mieszkaniowego</b>	
<b>Kierunki działania</b>	
<b>Wyznaczanie w Miejscowych Planach Zagospodarowania Przestrzennego nowych terenów przeznaczonych pod rozwój budownictwa mieszkaniowego, w tym indywidualnego</b>	<b>Uzbrajanie w niezbędną infrastrukturę techniczną nowych terenów przeznaczonych pod rozwój budownictwa mieszkaniowego</b>
Rozpoczęcie procedury planistycznej sporządzania miejscowego planu zagospodarowania przestrzennego, zainicjowanej przez Radę Gminy Stargard Uchwałą Nr XXXVIII/259/18 z dnia 29 marca 2018 r. w sprawie przystąpienia do sporządzenia miejscowego planu zagospodarowania przestrzennego części obrębu Strachocin.	Wydanie 68 decyzji o ustaleniu lokalizacji inwestycji celu publicznego dotyczących budowy nowych oraz rozbudowy istniejących sieci kanalizacyjnych, wodociągowych, gazowych, linii elektroenergetycznych, stacji bazowej telefonii komórkowej, rozbudowa szkoły podstawowej w Grzędzicach oraz 2 zmiany do decyzji.
<b>Podjąć działania w kierunku rozbudowy sieci kanalizacji sanitarnej i sieci gazowniczej na terenie gminy</b>	
<b>Kierunek działania</b>	
<b>Utworzenie sprawnego systemu odprowadzania wód deszczowych - budowa kanalizacji deszczowej</b>	
1. Wybudowano kanalizację deszczową drogi gminnej w m. Grzędzice ul. Gryfa, Jeziorna (w części). 2. Zlecono przygotowanie dokumentacji projektowo – wykonawczej na budowę kanalizacji deszczowej w celu odwodnienia drogi gminnej ul. Radości w m. Grzędzice.	
<b>CELE TRZECIORZĘDNE</b>	
<b>Kierunki działania</b>	
<b>Działać na rzecz poprawy infrastruktury rekreacyjnej na terenie gminy</b>	<b>Podjąć działania w kierunku poprawy stanu technicznego infrastruktury drogowej</b>
Wybudowano miejsca rekreacyjno - sportowe w miejscowości Ulikowo i Pęczino	Systematyczne przeglądy wszystkich dróg gminnych i wewnętrznych stanowiących własność gminy, w tym przeglądy mostów, przepustów i rowów oraz przejazdów kolejowo - drogowych

<b>7.2. GOSPODARKA</b>	
<b>CELE PIERWSZORZĘDNE</b>	
<b>Stworzyć warunki do dalszego rozwoju sektora małych i średnich przedsiębiorstw na terenie gminy</b>	<b>Pozyskiwać inwestorów zewnętrznych dla rozwoju społeczno– gospodarczego gminy</b>
<b>Kierunki działania</b>	

<b>Tworzenie i aktualizacja Miejscowych Planach Zagospodarowania Przestrzennego dla lokalizacji nowych inwestycji w atrakcyjnych obszarach gminy</b>
Rozpoczęcie procedury planistycznej sporządzania miejscowego planu zagospodarowania przestrzennego dla terenu w obrębie Strachocin (tereny mieszkaniowe i usług publicznych).

7.3. PRZESTRZEŃ			
CELE PIERWSZORZĘDNE			
Działać na rzecz tworzenia i aktualizowania dokumentów planistycznych dających na bieżąco podstawy do realizacji nowych inwestycji	Podjąć działania w kierunku pozyskania i przygotowania nowych terenów osadniczych poprzez ich uzbrojenie i promocję	Podjąć działania w kierunku odnowy obszarów wiejskich, rewitalizacji dóbr kultury oraz dziedzictwa kulturowego	
Kierunki działania			
Opracowywanie i aktualizowanie miejscowych planów zagospodarowania przestrzennego	Tworzenie pozamiejskich enklaw dla rozwoju budownictwa indywidualnego	Inwentaryzacja zasobów społecznych i kulturowych	Renowacja obiektów zabytkowych i miejsc pamięci
Rozpoczęcie procedury planistycznej sporządzania miejscowego planu zagospodarowania przestrzennego, zainicjowanej przez Radę Gminy Stargard Uchwałą Nr XXXVIII/259/18 z dnia 29 marca 2018 r. w sprawie przystąpienia do sporządzenia miejscowego planu zagospodarowania przestrzennego części obrębu Strachocin.	Wydanie 438 decyzji ustalających warunki zabudowy, w tym 410 decyzji dotyczących lokalizacji zabudowy mieszkaniowej jednorodzinnej	Prace nad wykonaniem Gminnej Ewidencji Zabytków	Udzielenie Parafii Rzymskokatolickiej p.w. Wniebowzięcia Najświętszej Marii Panny w Pęzinie dotacji celowej w kwocie 20 000 zł na wykonanie renowacji elewacji zachodniej ściany wieży kościoła parafialnego p.w. Wniebowzięcia NMP w Pęzinie
CELE DRUGORZĘDNE			
Sprzyjać wykorzystaniu istniejących walorów przyrodniczo-krajobrazowych na rzecz rozwoju turystyki.			
Kierunki działania			
Powiększanie bazy turystycznej w obszarze usług noclegowych i gastronomicznych wraz z rozbudową bazy agroturystycznej.			
Na terenie gminy w roku 2019 funkcjonowało 9 obiektów wpisanych do ewidencji obiektów świadczących usługi hotelarskie w tym jedno pole biwakowe.			



Podjąć działania w kierunku poprawy komunikacji wewnętrznej i zewnętrznej	
Utworzenie komunikacji wewnętrznej w oparciu o transport publiczny i prywatny	Przebudowa głównych szlaków komunikacji drogowej w obrębie gminy Stargard
Realizacja kursów (poprzez wydłużenie trasy linii nr 16) do miejscowości Siwkowo, Warchlino i Warchlinko – wprowadzone od 2016 r. poprzez zawarcie umowy z prywatnym przewoźnikiem na wykonywanie kursów na powyższej linii).	Zakończono przebudowę drogi gminnej nr 490015Z o przebiegu Lubowo – Żarowo – Grzędzice – Lipnik na odcinku Grzędzice – Lipnik wraz z miejscowością Grzędzice. Rozpoczęto prace zmierzające do oddania drogi do użytkowania.

7.4 SPOŁECZNOŚĆ		
CELE PIERWSZORZĘDNE		
Kierunki działania		
Stworzyć warunki równego dostępu do kultury, nauki, sportu i rekreacji wszystkim mieszkańcom gminy z uwzględnieniem niepełnosprawnych		
Budowa i przebudowa placówek kulturalnych (domy kultury, świetlice wiejskie) oraz organizacja dowozu dzieci i młodzieży do szkół podstawowych i gimnazjalnych zlokalizowanych na terenie gminy	Tworzenie placów zabaw i rekreacji dla młodzieży wraz z budową bazy sportowej na terenie miejscowości sołeckich	Likwidacja barier architektonicznych w placówkach oświatowych, kulturalnych i sportowych
<p>1. Budowa świetlicy wiejskiej w m. Tychowo – zakończono etap I. Nie wyłoniono wykonawcy etapu II z powodu braku wymaganych środków finansowych.</p> <p>2. Gmina w pełni realizuje zadanie związane z dowozem uczniów do szkół, poprzez zakup biletów miesięcznych, a także na podstawie podpisanych umów z przewoźnikami.</p>	<ol style="list-style-type: none"> <li>1. Przygotowanie terenu i wyposażenie placu zabaw w m. Lipnik.</li> <li>2. Zwiększenie wyposażenia placu zabaw w m. Strzyżno.</li> <li>3. Zwiększenie wyposażenia placu zabaw w m. Kiczarowo.</li> <li>4. Zwiększenie wyposażenia placu zabaw w m. Kurcewo, Strumiany.</li> <li>5. Wykonanie siłowni zewnętrznej w m. Krąpiel.</li> <li>6. Wykonanie siłowni zewnętrznych w m: Kiczarowo, Święte, Ulikowo, Koszewo, Koszewko, Grabowo.</li> <li>7. Ogrodzenie placu zabaw w m. Ulikowo.</li> <li>8. Ogrodzenie placu zabaw w m. Sowno.</li> <li>9. Remont szatni przy boisku sportowym w m. Krąpiel.</li> <li>10. Remont szatni przy boisku sportowym w m. Pęzinie.</li> <li>11. Remont remizy strażackiej w Pęzinie i Grzędzicach.</li> <li>12. Rozpoczęcie remontu remizy strażackiej w Sowinie.</li> </ol>	<p>Placówki oświatowe są w małym stopniu dostosowane do potrzeb osób niepełnosprawnych. Brak wind w budynkach wielokondygnacyjnych nie ułatwia osobom niepełnosprawnym pełnego funkcjonowania. W szkołach podstawowych, które zostały zmodernizowane są wybudowane podjazdy oraz toalety dostosowane do potrzeb osób niepełnosprawnych.</p>

<b>CELE PIERWSZORZĘDNE</b>	
<b>Podjąć działania w kierunku poprawy bezpieczeństwa na terenie gminy.</b>	
<b>Kierunek działania</b>	
<b>Organizacja cyklicznych imprez gminnych dla zwiększenia aktywizacji i integracji społecznej mieszkańców gminy</b>	<b>Monitoring miejsc i obszarów zagrożonych przestępczością, patologiami społecznymi i wykluczeniem społecznym.</b>
<p>1. W celu zwiększenia aktywizacji i integracji społecznej GKRPA dofinansowuje festyn rodzinny „W zagrodzie i w polu bez alkoholu” organizowany przez Stowarzyszenie Rozwoju Wsi „Nad jeziorami” w Tychowie. Celem jest promowanie zdrowego stylu życia i ciekawe formy spędzania wolnego czasu oraz integracja rodzin i mieszkańców wsi. Odbywają się konkursy dla najmłodszych. Odbyły się również festyny organizowane przez sołectwa Witkowo oraz Grzędzice. W SP Pęczino odbył się XVIII Turniej Wiedzy i Sportu „6 po 6”. Impreza promuje aktywność fizyczną młodego człowieka, sprawdza wiedzę z zakresu zagrożeń uzależnieniami. Turniej integruje uczniów, doskonalą umiejętności współpracy oraz łączenia rywalizacji z zabawą.</p> <p>2. W 2019 r. zorganizowane zostały wiosną i jesienią dla KGW i organizacji pozarządowych warsztaty rękodzielnicze mające na celu aktywizację i integrację społeczną. W 2019 r. warsztaty zorganizowane zostały w świetlicy w miejscowości Święte.</p> <p>3. Dwa razy w roku organizowane są Kiermasze Świąteczne. W Strachocinie Kiermasz Wielkanocny</p>	<p>Działania mające na celu monitoring były podejmowane przez pracowników socjalnych zatrudnionych w tut. Ośrodku w ramach pracy socjalnej z rodziną lub osobą. Prowadzona praca socjalna koncentrowała się na diagnozowaniu i analizowaniu sytuacji rodzin z problemami opiekuńczo-wychowawczymi, ustalaniu przyczyn występujących w nich kryzysu, wnioskowaniu do kierownika Ośrodka o przydzielenie rodzinie asystenta rodziny, jak również ustalaniu i przyznawaniu pomocy. Udzielali wsparcia i poradnictwa w zakresie tworzenia warunków sprzyjających prawidłowemu rozwojowi rodziny, edukacji poprzez wskazywanie właściwych metod wychowawczych, form i możliwości spędzania wolnego czasu, zwracano uwagę na warunki sanitarno- higieniczne, motywowali rodziców do pracy nad właściwą postawą i prawidłowym wypełnianiem swoich obowiązków, motywowali do działań prozdrowotnych. Proponowali i zachęcali między innymi do kontaktu ze specjalistami tj. pedagogiem czy psychologiem z innych placówek wspierających funkcjonowanie rodziny. Informowano o możliwości skorzystania z darmowych porad prawnych prowadzonych w Urzędzie Gminy Stargard dla mieszkańców powiatu stargardzkiego. Działania te miały na celu umożliwienie osobom i rodzinom przezwyciężenie trudnych sytuacji życiowych, których nie są one w stanie pokonać, wykorzystując własne uprawnienia, zasoby i możliwości. Pomoc skierowana była do osób i rodzin niezdolnych do samodzielnego zaspokojenia niezbędnych potrzeb życiowych. Gminny Ośrodek Pomocy Społecznej w Stargardzie sporządzał niezbędne sprawozdania z realizowanych działań, analizował i oceniał zjawiska rodzące zapotrzebowanie na świadczenia z pomocy społecznej, a zgromadzone dane wykorzystał w planowaniu kierunków działań na przyszłe lata. Działania podejmowane przez pracowników socjalnych miały charakter interdyscyplinarny. Mając na uwadze dobro rodzin i osób odbywały się przy ścisłej współpracy z przedstawicielami placówek oświatowych, służby zdrowia, Policji i innych instytucji działających na rzecz rodziny (Poradni Pedagogiczno-Psychologicznej, GKRPA, GZI, PCPR, kuratorów, Stowarzyszenia Klubu Abstynenta „Ala”, PUP, Centrum Doradztwa Zawodowego.</p> <p>Wykorzystując dostępne narzędzia pracownicy socjalni w 2019 roku przeprowadzili 1032 rodzinnych wywiadów środowiskowych. Ogółem w roku 2019 bez względu na rodzaj</p>

<p>a w Grzędzicach Kiermasz Bożonarodzeniowy.</p> <p>4. W sierpniu organizowane są Dożynki Gminne. W 2019 roku odbyły się 17 sierpnia w Strachocinie.</p>	<p>świadczeń, formę, liczbę oraz źródło finansowania z pomocy skorzystało 358 rodzin (892 osób). Zawarto 7 kontraktów socjalnych.</p> <p>Realizując zadania określone w ustawie o wspieraniu rodziny i pieczy zastępczej asystenci rodziny w 2019 roku objęli swoim działaniem 27 rodzin, w których było 70 dzieci. Monitorowaniem objęte były również rodziny które zakończyły współpracę z asystentem rodziny.</p> <p>W ramach Gminnego Zespołu Interdyscyplinarnego w Stargardzie odbyły się 4 posiedzenia Zespołu. W 2019 roku utworzono 37 grup roboczych, które odbyły 104 posiedzeń. Grupy pracowały ze 142 osobami, w tym, 49 kobietami, 51 mężczyznami i 42 dziećmi. Pomocą grup roboczych zostały objęte 44 rodziny. Wszystkie rodziny wobec których prowadzona była procedura „Niebieskie Karty” były systematycznie monitorowane (w trakcie prowadzenia procedury i po jej zakończeniu) przez pracowników socjalnych Gminnego Ośrodka Pomocy Społecznej i dzielnicowych Komendy Powiatowej Policji w Stargardzie. Monitoring w środowisku miał na celu sprawdzanie bezpieczeństwa osób pokrzywdzonych oraz monitorowanie ustalonych form pomocy.</p>
<p align="center"><b>Przebudowa i doposażenie strażnic Ochotniczej Straży Pożarnej – uaktywnienie działalności OSP</b></p>	
<ol style="list-style-type: none"> <li>1. Gmina Stargard przekazała dotację dla jednostki OSP Bielkowo (gmina Kobylanka) na działalność z zakresu ratownictwa wodnego na jeziorze Miedwie. Zadanie realizowane było w okresie od czerwca do września 2019 roku</li> <li>2. Jednostki OSP w Barzkowicach, Grzędzicach, Pęzinie, Sownie, Żarowie i Witkowie doposażono zgodnie ze złożonym przez nie zapotrzebowaniem m.in. umundurowanie bojowe, umundurowanie koszarowe, radiostacje nasobne itp.</li> <li>3. W miejscowości Sowno uruchomiono drugą syrenę alarmową zwiększając tym zasięg oraz ilość ludności alarmowanej o zagrożeniach.</li> <li>4. Rozpoczęto prace związane z modernizacją remizy OSP Sowno. Wykonano ogrodzenie terenu przyległego do remizy oraz wyremontowano pomieszczenie socjalne oraz wykonano natryski i toaletę.</li> <li>5. Jednostka OSP Grzędzice została wyposażona w nową stację obiektową DSP do systemu sterowania syreną alarmową.</li> <li>6. Remizy jednostek OSP Grzędzice oraz OSP Sowno zostały wyposażone w nowe automatyczne bramy wjazdowe.</li> <li>7. Gmina Stargard przekazała dotacje dla jednostek OSP. Ze środków pochodzących z dotacji przekazanej przez Gminę oraz Ministerstwo Spraw wewnętrznych i Administracji jednostki OSP zostały doposażone m.in. w umundurowanie specjalne, motopompę szlamową, węże hydrauliczne do sprzętu ratownictwa drogowego oraz automatyczną bramę wjazdową do remizy.</li> </ol>	
<p align="center"><b>CELE DRUGORZĘDNE</b></p>	
<p align="center"><b>Stwarzać warunki dla działań na rzecz poprawy jakości świadczonych usług zdrowotnych</b></p>	
<p align="center"><b>Kierunek działania</b></p>	

<b>Tworzenie programów profilaktyki zdrowotnej dla społeczności lokalnej w oparciu o placówki kulturalne i oświatowe</b>		
W listopadzie i grudniu 2019 r. do wszystkich szkół podstawowych w Gminie Stargard przyjechały „Dentobusy”, czyli autobusy Ministerstwa Zdrowia wyposażone w sprzęt stomatologiczny: specjalistyczny, sterowany elektronicznie fotel dentystyczny, zestaw punktowego RTG oraz niezbędne narzędzia dentystyczne. Dentyści wykonali u wszystkich uczniów przeglądy uzębienia i w niektórych przypadkach zalecili leczenie stomatologiczne.		
<b>CELE DRUGORZĘDNE</b>		
<b>Przeciwdziałać patologiom społecznym występującym na terenie gminy</b>		
<b>Kierunek działania</b>		
<b>Tworzenie programów profilaktycznych dla dzieci i młodzieży szkolnej w zakresie rozpoznawania występujących w środowisku zagrożeń (alkoholizm, narkomania)</b>	<b>Tworzenie grup wsparcia dla osób zagrożonych tzw. Wykluczeniem społecznym (np. lokalne grupy AA)</b>	<b>Organizacja zajęć pozalekcyjnych (zajęcia sportowe, koła zainteresowań) dla dzieci i młodzieży</b>
W ramach działalności Gminnej Komisji Rozwiązywania Problemów Alkoholowych uczniowie szkół podstawowych oraz gimnazjum uczestniczyli w programach profilaktycznych z zakresu przeciwdziałania alkoholizmowi i narkomanii. Są to programy rekomendowane przez Państwową Agencję Rozwiązywania Problemów Alkoholowych oraz przez Krajowe Biuro ds. Przeciwdziałania Narkomanii. Trzy szkoły podstawowe: Pęczino, Strachocin, Małkocin przez rok szkolny brały udział w ogólnopolskiej kampanii społecznej pt. „Zachowaj Trzeźwy Umysł”, propagującej nowoczesną profilaktykę, uczącej młodzież postaw asertywnych w sytuacjach zagrożeń, dokonywania odpowiednich wyborów, właściwego zagospodarowania czasu wolnego. Uczniowie Szkoły Podstawowej w Pęczynie brali udział w programie profilaktycznym pn. Program Domowych Detektywów „Jaś i Małgosia na tropie”. Jest to program dla uczniów w wieku 10-12 lat oraz ich	Gminna Komisja Rozwiązywania Problemów Alkoholowych współpracuje ze Stowarzyszeniem Klubu Abstynenta „Ala” w Stargardzie. Stowarzyszenie umożliwia spotkania grup samopomocowych anonimowych alkoholików, osób współuzależnionych, anonimowych narkomanów, osób doznających przemocy w rodzinie, dorosłych dzieci alkoholików. Stowarzyszenie stwarza środowisko alternatywne dla abstynentów i ich rodzin, organizuje obozy terapeutyczne dla rodzin z problemem uzależnień i przemocy. W 2019 roku z oferty stowarzyszenia skorzystało 58 osób. Na zajęcia Grupy wsparcia uczęszcza systematycznie 18 osób. Dwoch mieszkańców gminy uczestniczyło w tygodniowym obozie terapeutycznym. Stowarzyszenie zapewnia swobodny i anonimowy dostęp do udziału w pracach grup samopomocowych dla osób z gminy Stargard. Są to grupy dla osób uzależnionych, współuzależnionych, anonimowych narkomanów, osób w kryzysie i doznających przemocy. GKRPA finansowo wspiera działalność stowarzyszenia. Mieszkańcy gminy byli obecni na cyklicznych imprezach	1. Pomoc psychologiczno-pedagogiczna realizowana jest przez każdego nauczyciela w bieżącej pracy nauczycieli. Polega w szczególności na dostosowaniu wymagań edukacyjnych do możliwości psychofizycznych ucznia i jego potrzeb. Indywidualizacja pracy z dzieckiem z rodzin zagrożonych patologią. Pomoc psychologiczno-pedagogiczna świadczona jest również w formach zorganizowanych porad i konsultacji dla uczniów i rodziców. W każdej szkole

<p>rodziców i nauczycieli, ukierunkowany na zapobieganie inicjacji alkoholowej. W 2019 roku w programie wzięło udział 18 uczniów + 18-ro rodziców oraz 1 nauczyciel. SP Pęczino realizowała program profilaktyczny „Apteczka pierwszej pomocy emocjonalnej”. Program skierowany był do 15 uczniów. SP w Pęczynie realizują nadal program „Unplugged” według planów wychowawczych klas 7-8 na godzinach wychowawczych. Program realizowany jest na przestrzeni dwóch lat szkolnych tj. 2018/2019 oraz 2019/2020. SP Strachocin zorganizowała warsztaty profilaktyczne „Uzależnienia”. W warsztatach wzięło udział 33 uczniów klas VI-VIII oraz prelekcja dla rodziców „Uzależnienia wśród dzieci i młodzieży”. W prelekcji uczestniczyło 50 rodziców. W SP w Małkocinie realizowane były liczne programy profilaktyczne np. „Bieg po zdrowie”, „Unplugged”, „Porozmawiajmy o zdrowiu i nowych zagrożeniach”. Szkolne programy profilaktyczne opracowane przez szkoły ukierunkowane są na różne cele i adresowane są do różnych grup odbiorców (uczniowie, rodzice). Szkolny Program Profilaktyczny jest programem odrębnym, pełni rolę uzupełniającą Programów Wychowawczych. Skonstruowany został po to, by zapobiegać, korygować, wspierać wychowawczo, kompensować niedostatki. Wprowadzono szereg działań zapobiegawczych skierowanych do dzieci i młodzieży mających na celu wskazanie alternatywnych sposobów spędzania wolnego czasu, promocje zdrowego stylu życia i rozbudzenia wśród młodzieży od najmłodszych lat</p>	<p>organizowanych przez Stowarzyszenie. Klienci Ośrodka korzystają z darmowych porad prawnych udzielanych w Urzędzie Gminy Stargard dla mieszkańców powiatu stargardzkiego. Pracownicy socjalni z Gminnego Ośrodka Pomocy Społecznej w Stargardzie realizowali projekt socjalny „Jestem ważna”. Projekt skierowany był do kobiet z terenu gminy Stargard, korzystających z pomocy społecznej Gminnego Ośrodka Pomocy Społecznej w Stargardzie, w wieku 60+, borykających się z problemem współuzależnienia. Projekt miał na celu wsparcie ich poprzez udział w życiu społecznym. Celem projektu było zwiększenie aktywności społecznej osób starszych poprzez uczestnictwo w różnych formach wsparcia. Dzięki udziałowi w projekcie socjalnym beneficjentki miały poczucie, że ich problemy nie są obojętne, że nie muszą borykać się z tym same. Miały okazję na podzielenie się swoim problemem, rozterkami, wyrażeniem swoich odczuć. Kluczowym założeniem projektu było zwiększenie udziału Pań w życiu społecznym, podniesieniem ich samooceny, przełamanie barier międzypokoleniowych, jak również udzielenie informacji gdzie i jak można szukać pomocy. Zorganizowanie spotkanie z terapeutą pomogło w nabyciu wiedzy na temat uzależnienia i mechanizmów współuzależnienia. Uczestniczki projektu miały okazję na zapoznanie się z ofertą pomocową świadczoną osobom współuzależnionym na terenie miasta Stargard. W ramach działań pokazano w jaki sposób można spędzać wolny czas oraz zadbać o własne zdrowie. Spotkania te miały charakter integracyjny pozwoliły na zwiększenie kontaktów interpersonalnych. Przyczyniły się do integracji osób dotkniętych problemem uzależnienia w rodzinie. GKRPA sfinansowała zakup artykułów papierniczych,</p>	<p>zatrudniony jest psycholog. 2. W 2019 roku na terenie Gminy Stargard działało 11 placówek wsparcia dziennego: Golina, Grabowo, Koszewo, Krąpiel, Lipnik, Małkocin, Poczernin, Strzyżno, Trzebiatów, Ulikowo i Żarowo. Placówki prowadzone były przez organizację pozarządową: Towarzystwo Przyjaciół Dzieci Zachodniopomorski Oddział Regionalny w Szczecinie.</p>
---	--	---

zainteresowania różnymi formami aktywności.	dekoracyjnych na zajęcia z beneficjentkami projektu socjalnego.	
<b>CELE DRUGORZĘDNE</b>		
<b>Tworzyć warunki do zwiększenia dostępności różnych form edukacji pozaszkolnej w oparciu o istniejącą bazę oświatową</b>		
<b>Kierunek działania</b>		
<b>Organizacja zajęć pozalekcyjnych (zajęcia sportowe, kółka zainteresowań) dla dzieci i młodzieży</b>		
<p>1. Od wielu lat aktywnie działa koło teatralne „Na 10-tkę” w Barzkowicach. Celem działalności koła jest umożliwienie dzieciom i młodzieży spędzania wolnego czasu w sposób atrakcyjny i bezpieczny poprzez twórczość własną (warsztaty wokalne, teatralne) pokazanie mocnej strony każdego dziecka (plastycznej, muzycznej, aktorskiej). Koło współpracuje z GKRPA, świetlicami środowiskowymi, Stowarzyszeniem Aktywnych Mieszkańców Barzkowic „SAMBa”. Koło organizuje między innymi festyny rodzinne, przedstawienia teatralne promujące zdrowy styl życia. GKRPA sfinansowała zakup artykułów papierniczych, dekoracyjnych, spożywczych na zajęcia z dziećmi dot. problemów zagrożeń przemocą i uzależnieniami. Wspiera promocję twórczości dziecięcej.</p> <p>GKRPA dofinansowywała dla uczniów i mieszkańców gminy Stargard wyjazdy autokarowe na spektakle i warsztaty do Szczecina, na pływalnię do Choszczna oraz na lodowisko do Stargardu, w ramach szkolnych programów profilaktyki propagujących zdrowy i aktywny styl życia bez używek. Zorganizowano m.in. wycieczkę do Międzyzdrojów.</p> <p>SP Małkocin zorganizowała Turniej lekkoatletyczny promujący zdrowe odżywianie i działalność profilaktyczną wśród uczniów. GKRPA dofinansowała w/w turniej.</p> <p>2. W szkołach działają różnorodne dostosowane do zainteresowań uczniów koła przedmiotowe i sportowe.</p> <p>3. Szkoła Podstawowa w Strachocinie, działając z Fundacją Concordia Szczecin realizuje projekt „Edukacja nam niestraszna” dofinansowany z Wojewódzkiego Urzędu Pracy w Szczecinie w ramach Regionalnego Programu Operacyjnego Województwa Zachodniopomorskiego na lata 2014-2020. Celem głównym jest poprawa jakości nauczania w SP Strachocin do VIII 2020 roku. W ramach projektu planowane jest przeprowadzenie 320 godzin zajęć w ramach szkolnych kół zainteresowań oraz dodatkowe zajęcia rozwijające zainteresowania organizowane poza szkołą, w tym 4 warsztaty wyjazdowe.</p>		
<b>CELE TRZECIORZĘDNE</b>		
<b>Kierunek działania</b>		
<b>Niwelować społeczne skutki występującego bezrobocia</b>		
<p><i>1. Skutki bezrobocia są dotkliwe nie tylko dla samych bezrobotnych i ich rodzin, ale również całego społeczeństwa, dlatego pracownicy socjalni ośrodka prowadzą pracę socjalną z mieszkańcami gminy m.in. w celu aktywizacji zawodowej mieszkańców.</i></p> <p>Istotną funkcją pracy socjalnej jest pomoc w nabywaniu umiejętności społecznych, które są niezbędne do pozyskania i utrzymania pracy, a których nie posiadają tzw. najtrudniejsi klienci pomocy społecznej, czyli osoby fizycznie zdolne do pracy, ale z niskimi kwalifikacjami, brakiem doświadczenia zawodowego i wzorca pracy. Jedną z możliwości pracowników socjalnych wspierających klientów jest kierowanie ich do specjalistów zajmujących się poszczególnymi problemami, np. do psychologa, terapeuty uzależnień, prawnika. Jest to bardzo istotna forma wsparcia, gdyż niejednokrotnie pomaga rozwiązać problem, który jest bezpośrednią przyczyną bezrobocia klienta. Może to być terapia uzależnień, ale też wzmocnienie motywacji do podejmowania działań poprzez spotkania z psychologiem, który pomaga odkrywać słabe strony osoby niepotrafiącej przez dłuższy czas zdobyć zatrudnienia (np. zniechęcenie, apatia, brak wiary we własne umiejętności). Ośrodek korzysta z usług specjalistów zatrudnionych m.in. w stowarzyszeniach działających na terenie miasta Stargard.</p>		



Pracownicy socjalni motywują mieszkańców do zarejestrowania się w Powiatowym Urzędzie Pracy i współpracują z Centrum Doradztwa Zawodowego w Stargardzie, do którego kierują klientów naszego Ośrodka w celu podniesienia lub nabycia umiejętności zawodowych oraz przekwalifikowania i zdobycia zatrudnienia.

W ramach prowadzonej pracy socjalnej pracownicy socjalni informują klientów Ośrodka Pomocy Społecznej o projektach realizowanych na terenie województwa dotyczących możliwości podniesienia kwalifikacji, podjęcia kursów, stażu oraz zatrudnienia.

Ośrodek współpracował ze stowarzyszeniem „Chrześcijańska Służba Charytatywna” w ramach „Programu Operacyjnego Pomoc Żywnościowa 2014-2020 – POPŻ”. W okresie od sierpnia 2018 r. do czerwca 2019 r. wydano 247 skierowań upoważniających do wydania żywności dla 665 osób.

2. Szkoła Podstawowa w Strachocinie w ramach projektu „Edukacja nam niestraszna” prowadzi doradztwo edukacyjno-zawodowe dla wszystkich uczniów klas VII-VIII biorących udział w projekcie dla minimum pięciorga uczniów. Celem szczegółowym projektu jest podniesienie kompetencji kluczowych i umiejętności uniwersalnych niezbędnych na rynku pracy u minimum 43 uczniów szkoły w obszarach ich zainteresowań.

<b>7.5 OBSZAR EKOLOGIA</b>		
<b>CELE PIERWSZORZĘDNE</b>		
<b>Podjąć działania w kierunku realizacji przedsięwzięć z zakresu ochrony środowiska ochrony wód stałych, cieków i rzek poprzez stworzenie sprawnego systemu odbioru i oczyszczania ścieków</b>		
<b>Kierunki działania</b>		
<b>Rozbudowa infrastruktury kanalizacji sanitarnej wraz z budową nowych przydomowych przyłączy domowych</b>	<b>Budowa nowych i przebudowa istniejących oczyszczalni ścieków dla zwiększenia ich mocy przerobowych</b>	<b>Monitoring i egzekwowanie prawidłowego składowania ścieków płynnych w zbiornikach bezodpływowych (tzw. szambach, przydomowe oczyszczalnie) i likwidacja nielegalnego zrzutu ścieków do urządzeń melioracyjnych, cieków wodnych i pól.</b>
<p>Teren gminy – współfinansowanie rozbudowy:</p> <ul style="list-style-type: none"> <li>–sieci kanalizacyjnej – 618,03 mb. przyłącza – 20 szt.</li> <li>–sieci wodociągowej – 5 393,75 mb, przyłącza – 107 szt.</li> </ul>	<p>Przebudowa oczyszczalni ścieków w m. Barzkowice.</p>	<p>Zgodnie z art. 3 ust. 3 ustawy z dnia 13 września 1996 r. o utrzymaniu czystości i porządku w gminach (Dz. U. Nr 2019, poz. 2010 ze zm.), gmina prowadzi m.in. ewidencję:</p> <ol style="list-style-type: none"> <li>1) zbiorników bezodpływowych w celu kontroli częstotliwości ich opróżniania oraz w celu opracowania planu rozwoju sieci kanalizacyjnej;</li> <li>2) przydomowych oczyszczalni ścieków w celu kontroli częstotliwości i sposobu pozbywania się komunalnych osadów ściekowych oraz w celu opracowania planu rozwoju sieci kanalizacyjnej;</li> </ol> <p>Zgodnie z zapisami Uchwały Nr IX/84/19 Rady Gminy Stargard z dnia 27 czerwca 2019 r. w sprawie wprowadzenia regulaminu utrzymania czystości i porządku na terenie gminy Stargard Szczeciński, oraz ustawy o utrzymaniu czystości i porządku w gminach z dnia 13 września 1996 r., gmina na bieżąco interweniuje w sprawach nielegalnego pozbywania się nieczystości płynnych ze zbiorników bezodpływowych oraz przydomowych oczyszczalni ścieków.</p>

<b>Stworzyć warunki do gospodarczego wykorzystania odnawialnych źródeł energii</b>	
<b>Kierunki działania</b>	
<b>Wdrażanie pozyskiwania energii cieplnej z paliw alternatywnych (gaz, olej, biopaliwa, pompy ciepłe) w obiektach użyteczności publicznej</b>	
1. Sowno - wykorzystanie pomp ciepła do ogrzewania szkoły podczas realizacji zadania związanego z rozbudową i przebudową szkoły podstawowej wraz z dobudową sali gimnastycznej i zagospodarowaniem terenu. 2. Tychowo - trwa realizacja zadania związanego z budową świetlicy wraz z zagospodarowaniem przyległego terenu. Dokumentacja przewiduje system gazowego ogrzewania budynku. 3. Zakup i montaż lamp solarnych do oświetlenia ulicznego: Wierzchłąd – 1 szt.	
<b>Podjąć działania w kierunku zwiększenia świadomości ekologicznej mieszkańców gminy</b>	
<b>Kierunki działania</b>	
<b>Edukacja dzieci i młodzieży na dodatkowych zajęciach ochrony środowiska organizowanych na bazie placówek oświatowych i kulturalnych</b>	
Edukacja ekologiczna – zajęcia kółek ekologicznych prowadzone są we wszystkich szkołach. Uczniowie mają możliwość bezpośredniego kontaktu z otaczającą nas przyrodą. Poznawanie pomników przyrody poprzez organizowanie wycieczek, rajdów. Corocznie prowadzona jest akcja „Dzień Ziemi” Uczniowie posiadający szeroką wiedzę z zakresu ochrony środowiska biorą udział w Olimpiadach Ekologicznych.	
<b>CELE DRUGORZĘDNE</b>	
<b>Stwarzać warunki dla rozwoju rolnictwa ekologicznego i produkcji zdrowej żywności</b>	
<b>Kierunki działania</b>	
<b>Edukacja rolników przy udziale Ośrodka Doradztwa Rolniczego na temat dostępności programów finansowanych przez Unię Europejską</b>	
Na terenie gminy odbywają się spotkania prowadzone przez pracowników Zachodniopomorskiego Ośrodka Doradztwa Rolniczego w Barzkowicach z udziałem przedstawicieli Agencji Restrukturyzacji i Modernizacji Rolnictwa Województwa Zachodniopomorskiego w Szczecinie. Szkolenia odbywają się w miarę potrzeb i mają na celu zapoznanie przyszłych beneficjentów – rolników z ogłoszonymi konkursami w ramach Programu Rozwoju Obszarów Wiejskich, celem pozyskania funduszy z programów finansowanych przez Unię Europejską.	
<b>Pojąć działania w kierunku poprawy architektury zieleni i zadrzewień na terenie całej gminy</b>	
<b>Kierunki działania</b>	
<b>Planowanie rozwoju gminy z zachowaniem istniejących zasobów zieleni, lasów i zadrzewień</b>	<b>Budowa nowych oraz uporządkowanie istniejących skwerów i architektury małej zieleni w każdym sołectwie (boiska, place zabaw, parki)</b>
Od roku 2012 trwała realizacja projektu finansowanego ze środków Komisji Europejskiej „Drogi dla Natury” - kampania promocji zadrzewień w krajobrazie rolniczym jako siedlisk ochrony przyrody i korytarzy ekologicznych.	Promocja przez gminę zakupu sadzonek na wnioski sołectw, które w ramach funduszy sołeckich planują zakładanie zadrzewień w swoich miejscowościach oraz porządkują istniejące.

<p>Jest to program ogólnopolski, mający na celu ochronę drzew w otwartym krajobrazie, a podstawą jego działania jest partnerska współpraca organizacji społecznych z administracją publiczną – samorządami i zarządami dróg. Na terenie województwa zachodniopomorskiego w/w program realizuje Federacja Zielonych Gaja. W ramach projektu zinwentaryzowano zadrzewienia przydrożne w gminie, posadzono w pasach drogowych dróg gminnych młode drzewka, wytypowano cenne gatunki drzew do przeprowadzenia ekspertyz dendrologicznych i wykonano zabiegi pielęgnacyjne celem zachowania ich w krajobrazie, przeprowadzono szkolenie dla osób zawodowo zajmujących się drzewami tj. uczono urzędników i drogowców jak zarządzać drzewostanem, jak oceniać stan drzew, jak dbać o drzewa i właściwie je pielęgnować.</p>	<p>Administrowanie terenami gminy w zakresie utrzymania zieleni przydrożnej, zieleni przy placach zabaw, parkach, boiskach poprzez wykonywanie pielęgnacji drzew i krzewów. Występowanie do Starostwa Powiatowego w sprawie uzyskania zgody na usunięcie drzew chorych, obumarłych i zagrażających bezpieczeństwu.</p>
<b>CELE TRZECIORZĘDNE</b>	
<b>Podjąć działania na rzecz usuwania azbestu na terenie gminy</b>	
<p>W roku 2019 gmina Stargard, wystąpiła do Wojewódzkiego Funduszu Ochrony Środowiska i Gospodarki Wodnej w Szczecinie o środki w zakresie usuwania wyrobów zawierających azbest z terenu Gminy Stargard. Wobec powyższego, ogłaszane były informacje dla mieszkańców w sposób zwyczajowo przyjęty o możliwości składania przez mieszkańców deklaracji przystąpienia do programu usunięcia azbestu i wyrobów zawierających azbest z terenu Gminy Stargard. Zadanie zostało wykonane przez firmę F.H.U.P. „ALU-STAR”, koszt realizacji zadania wyniósł 43 384,02 zł. Kwota dofinansowana przez Wojewódzki Fundusz Ochrony Środowiska i Gospodarki Wodnej w Szczecinie wyniosła 24 749,90 zł.</p>	

### 3. ZAWARTE POROZUMIENIA MIĘDZYGMINNE NA REALIZACJĘ ZADAŃ WŁASNYCH GMINY

- 1) W 2019 Gmina Stargard zawarła Porozumienie w sprawie wykonania zadania realizowanego przez Gminę Miasto Szczecin za pośrednictwem Szczecińskiego Centrum Profilaktyki Uzależnień w Szczecinie programu edukacyjno-motywacyjnego dla osób nietrzeźwych z terenu Gminy Stargard. Szczecińskie Centrum Profilaktyki Uzależnień w Szczecinie w ciągu roku przyjęło 10 osób dowiezionych z terenu Gminy Stargard.
- 2) Porozumienie WSS-IV.27.2019.JD z dnia 18 kwietnia 2019 roku zawarte pomiędzy Gminą Miasto Szczecin a Gminą Stargard w sprawie wykonania zadania realizowanego przez Gminę Miasto Szczecin za pośrednictwem Szczecińskiego Centrum Profilaktyki Uzależnień w Szczecinie programu edukacyjno-motywacyjnego dla osób nietrzeźwych z terenu Gminy Stargard.  
Sposób realizacji: Realizacja polega na przyjęciu osób nietrzeźwych z terenu Gminy Stargard do SCPU, doprowadzenie do ich wytrzeźwienia z zapewnieniem opieki, w tym medycznej.
- 3) Porozumienie z dnia 24.10.2019 roku w Stargardzie, zgodnie z Uchwałą Nr 536/19 Zarządu Powiatu Stargardzkiego zawarte pomiędzy Powiatem Stargardzkim a Gminą Stargard w celu realizacji przez Powiat zadania z zakresu administracji rządowej polegającego na udzieleniu nieodpłatnej pomocy prawnej i świadczeniu nieodpłatnego poradnictwa obywatelskiego.

Sposób realizacji: Gmina udostępniła nieodpłatnie powiatowi pomieszczenie biurowe w celu prowadzenia punktu świadczenia nieodpłatnego poradnictwa obywatelskiego dla osób uprawnionych.

- 4) Porozumienie z dnia 2.11.2018 roku dotyczące podziału kosztów monitorowania pomieszczeń przy ul. Rynek Staromiejski 5 w Stargardzie między Gminą Stargard a Powiatem Stargardzkim a Gminnym Ośrodkiem Pomocy Społecznej.
- 5) Gmina zawarła w 2006 r., porozumienie w sprawie ustalenia zasad i warunków związanych z realizacją Programu „Na Start”, którego głównym celem jest dostarczanie lokali mieszkalnych usamodzielniającym się wychowankom domów dziecka, innych placówek opiekuńczo-wychowawczych oraz rodzin zastępczych. W 2019 roku, Gmina z tytułu zawartego porozumienia poniosła koszty w wysokości 22 356,44 zł.

## **PRZYNALEŻNOŚĆ GMINY DO SPÓLEK, ZWIĄZKÓW ORAZ STOWARZYSZEŃ**

### **1) Stowarzyszenie Gmin Polskich Euroregionu „Pomerania”.**

Celem stowarzyszenia jest wspieranie idei samorządu terytorialnego oraz ochrona wspólnych interesów podmiotów będących jego członkami.

### **2) Stowarzyszenie WIR – „Wiejska Inicjatywa Rozwoju”.**

Głównym celem Stowarzyszenia WIR jest działanie na rzecz rozwoju obszarów wiejskich, mobilizowanie ludności wiejskiej do wzięcia aktywnego udziału w procesie rozwoju obszarów wiejskich.

### **3) Stowarzyszenie Szczecińskiego Obszaru Metropolitalnego.**

Stowarzyszenie służy przygotowaniu działań na rzecz budowania wspólnej płaszczyzny współpracy i porozumienia pomiędzy miastem Szczecin, a gminami sąsiednimi, która niezbędna jest zarówno przy tworzeniu Szczecińskiego Obszaru Metropolitalnego, jak i wszelkich innych działań zmierzających do rozwoju i podniesienia atrakcyjności regionu. Celem Stowarzyszenia jest promowanie prac nad koncepcją Szczecińskiego Obszaru Metropolitalnego.

### **4) Stowarzyszenie Lokalnej Grupy Rybackiej „SIEJA”.**

Głównym celem działania stowarzyszenia LGR jest opracowanie Lokalnej Strategii Rozwoju Obszarów Rybackich, w ramach Programu Operacyjnego „Zróżnicowany rozwój sektora rybołówstwa i nadbrzeżnych obszarów rybackich 2007-2013”.

Na realizację strategii stowarzyszenie otrzyma dofinansowanie z Europejskiego Funduszu Rybackiego.

### **5) Stowarzyszenie „Stargardzka Organizacja Turystyczna”.**

Głównym celem działania stowarzyszenia jest wspieranie rozwoju rynku turystycznego; kreowanie wizerunku powiatu stargardzkiego jako regionu atrakcyjnego turystycznie.

### **6) Związek Gmin Dolnej Odry z siedzibą w Chojnie.**

Uchwałą Nr XXV/216/13 Rady Gminy Stargard Szczeciński z dnia 31 stycznia 2013 roku w sprawie przystąpienia do Związku Gmin Dolnej Odry, Gmina Stargard został członkiem Związku Gmin Dolnej Odry. Związek przejął zadania publiczne gminy związane z realizacją ustawowych zadań gminy dotyczących utrzymania czystości i porządku w gminach w zakresie gospodarowania odpadami komunalnymi. Współpraca została zakończona z dniem 31.12.2019 r. Podjęto w tej sprawie Uchwałę Nr VI/65/19 Rady Gminy Stargard w sprawie wystąpienia ze Związku Gmin Dolnej Odry.

## 4. SYTUACJA FINANSOWA GMINY

### 4.1. Wysokość budżetu (dochody i wydatki)

Uwzględniając wykonane dochody, wydatki oraz przychody i rozchody, budżet Gminy Stargard w 2019 r. kształtował się następująco:

**Tabela nr 14. Dochody i wydatki Gminy**

Wyszczególnienie		Plan	Wykonanie
		po zmianach	
1.	DOCHODY	61 902 492,97	62 175 853,97
2.	WYDATKI	79 198 411,97	74 138 334,71
3.	Nadwyżka (+)/ Deficyt (-) (1-2)	-16 295 919,00	-11 962 480,74
4.	Przychody z tego:	18 885 919,00	17 688 410,77
	- zaciągnięte kredyty	16 295 919,00	14 500 000,00
	- wolne środki na rachunku budżetu	3 188 410,00	3 188 410,77
5.	Rozchody	2 590 000,00	2 590 000,00
	z tego:		
	- spłaty kredytów i pożyczek	2 590 000,00	2 590 000,00
6.	<b>WYNIK OGÓŁEM (1-2) + (4-5)</b>	<b>0,00</b>	<b>3 135 930,03</b>

Wykonane w 2019 roku dochody budżetu gminy wynoszą 62.175.853,97 zł, co stanowi 98,84% planu rocznego. Zrealizowane dochody bieżące wynoszą 56.022.425,90 zł, a majątkowe 6.153.428,07 zł. Stanowi to odpowiednio 100,59% planu dochodów bieżących i 85,37% majątkowych.

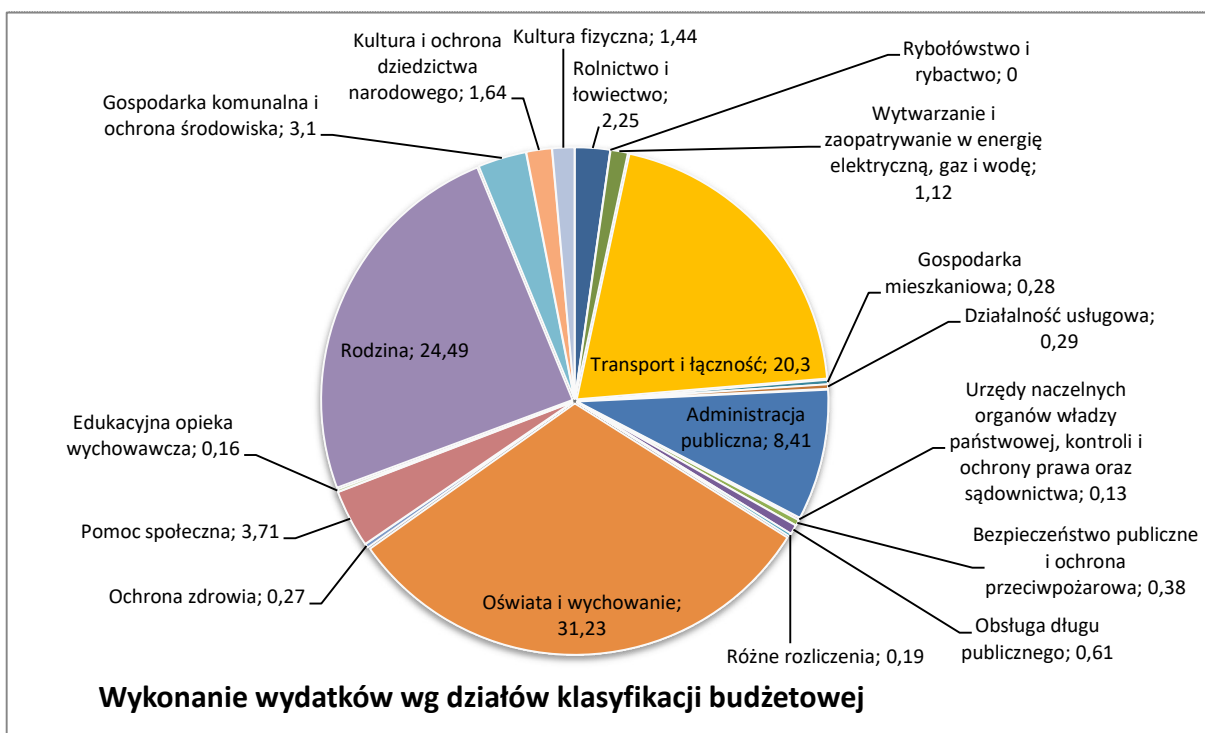
Różnicę pomiędzy dochodami a wydatkami stanowiła kwota 2.590.000,00 zł przeznaczona na spłatę zaciągniętych kredytów.

Na koniec 2019 r. wydatki wykonane Gminy Stargard zamknęły się kwotą 74.138.334,71 zł, co stanowiło 93,61% planu wydatków. Wydatki bieżące zrealizowano w wysokości 51.758.699,63 zł, tj. 95,09% a wydatki majątkowe w wysokości 22.379.635,08 zł, tj. 90,35% planu.

**Tabela nr 15. Wykonanie wydatków wg działów klasyfikacji budżetowej**

Dział	Opis	Wykonanie planu	Struktura wydatków ( % )
1	2	3	4
010	Rolnictwo i łowiectwo	1 665 143,25	2,25
50	Rybołówstwo i rybactwo	500,00	0,00
400	Wytwarzanie i zaopatrywanie w energię elektryczną, gaz i wodę	828 324,70	1,12
600	Transport i łączność	15 047 347,65	20,30
700	Gospodarka mieszkaniowa	206 800,73	0,28
710	Działalność usługowa	214 563,70	0,29

750	Administracja publiczna	6 236 376,74	8,41
751	Urzędy naczelných organów władzy państwowej, kontroli i ochrony prawa oraz sądownictwa	94 801,53	0,13
754	Bezpieczeństwo publiczne i ochrona przeciwpożarowa	280 324,90	0,38
757	Obsługa długu publicznego	453 852,09	0,61
758	Różne rozliczenia	141 947,22	0,19
801	Oświata i wychowanie	23 156 312,98	31,23
851	Ochrona zdrowia	199 480,48	0,27
852	Pomoc społeczna	2 751 566,58	3,71
854	Edukacyjna opieka wychowawcza	117 457,36	0,16
855	Rodzina	18 158 031,40	24,49
900	Gospodarka komunalna i ochrona środowiska	2 295 919,58	3,10
921	Kultura i ochrona dziedzictwa narodowego	1 220 135,66	1,64
926	Kultura fizyczna	1 070 191,16	1,44
	<b>OGÓŁEM:</b>	<b>74 139 077,71</b>	<b>100,00</b>



Wykres nr 1. Wykonanie wydatków.

#### 4.2. Poziom zadłużenia i wieloletnia prognoza finansowa

Na koniec roku 2018 zadłużenie Gminy Stargard wynosiło 14.492.000,00 zł, natomiast w 2019 r. Gmina zaciągnęła w Banku Gospodarstwa Krajowego kredyt bankowy w wysokości 14.500.000,00 zł.



Dług Gminy z tytułu zaciągniętych kredytów na koniec 2019 r. wynosi 26.402.000,00 zł, na który składa się:

- kredyt zaciągnięty w 2010 r. w banku PEKAO S.A. – 1.440.000,00 zł,
- kredyt zaciągnięty w 2011 r. w banku ING Bank Śląski S.A. – 3.962.000,00 zł,
- kredyt zaciągnięty w 2018 r. w banku GBS Barlinek – 6.500.000,00 zł,
- kredyt zaciągnięty w 2019 r. w banku BGK – 14.500.000,00 zł.

Określone w wieloletniej prognozie finansowej terminy spłat zadłużenia Gminy przedstawiają się następująco:

- 2020 – 2 590 000,00 zł,
- 2021 – 2 812 000,00 zł,
- 2022 – 2 500 000,00 zł,
- 2023 – 2 500 000,00 zł,
- 2024 – 1 500 000,00 zł,
- 2025 – 1 500 000,00 zł,
- 2026 – 2 000 000,00zł,
- 2027 – 2 300 000,00 zł,
- 2028 – 2 400 000,00 zł,
- 2029 – 2 500 000,00 zł,
- 2030 – 2 400 000,00 zł,
- 2031 – 1 400 000,00 zł.

W wieloletniej prognozie finansowej zaplanowano zaciągnięcie kolejnego kredytu na kwotę 7.460.000,00 zł na pokrycie deficytu oraz spłatę rat kapitałowych.

#### 4.3. Zaległości podatkowe podatników

W 2019 roku, na podstawie złożonych informacji i deklaracji od podatników, dochody Gminy Stargard z tytułu podatków lokalnych powinny się kształtować w wysokości 4.371.216,37 zł od osób fizycznych i 8.802.346,98 zł od osób prawnych. W wyniku wpłat podatników do budżetu wpłynęło 3.531.820,48 zł od osób fizycznych oraz 8.193.291,08 zł od osób prawnych.

Na koniec 2019 roku zadłużenie podatników z tytułu podatków lokalnych wyniosło 1.517.683,91 złotych.

**Tabela nr 16. Zestawienie należności podatkowych**

Rodzaj podatku		przypis	wpłaty	zaległości
podatek od nieruchomości	osoby fizyczne	2 562 772,19 zł	1 945 627,90 zł	647 274,37 zł
	osoby prawne	6 908 458,16 zł	6 556 788,06 zł	357 676,18 zł
	razem	9 471 230,35 zł	8 502 415,96 zł	1 004 950,55 zł
podatek rolny	osoby fizyczne	1 630 282,93 zł	1 451 528,58 zł	205 518,31 zł
	osoby prawne	1 718 305,85 zł	1 463 405,14 zł	259 882,51 zł
	razem	3 348 588,78 zł	2 914 933,72 zł	465 400,82 zł

<b>podatek leśny</b>	osoby fizyczne	8 020,36 zł	6 268,38 zł	1 882,76 zł
	osoby prawne	116 978,00 zł	117 266,00 zł	- zł
	razem	124 998,36 zł	123 534,38 zł	1 882,76 zł
<b>podatek od środków transportowych</b>	osoby fizyczne	170 140,89 zł	128 395,62 zł	42 676,69 zł
	osoby prawne	58 604,97 zł	55 831,88 zł	2 773,09 zł
	razem	228 745,86 zł	184 227,50 zł	45 449,78 zł
	<b>suma</b>	<b>13 173 563,35 zł</b>	<b>11 725 111,56 zł</b>	<b>1 517 683,91 zł</b>

#### 4.4 Fundusz Sołecki

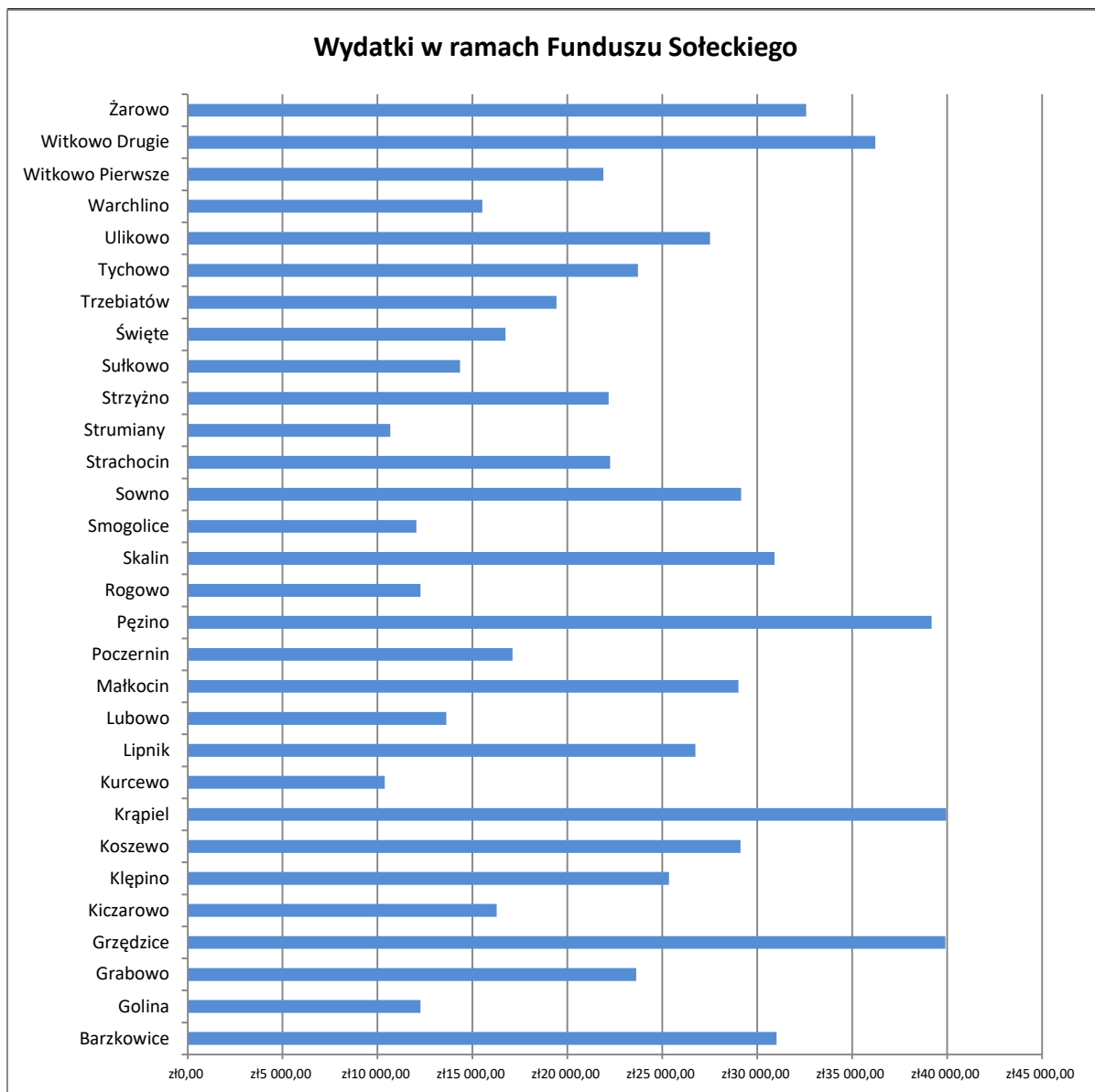
Wydatki na fundusz sołecki w 2019 r. wyniosły 701.093,53 zł i w relacji do roku 2018 wzrosły z kwoty 584.151,19 zł.

Największe wydatki w roku 2019 wykonało sołectwo Krąpiel w kwocie 39 965,37 zł, a najmniej sołectwo Strumiany w kwocie 10 676,33 zł.

**Tabela nr 17. Fundusz Sołecki**

L.P.	Sołectwo	Wydatki
1.	Barzkowice	31 015,79 zł
2.	Golina	12 268,75 zł
3.	Grabowo	23 624,01 zł
4.	Grzędzice	39 917,20 zł
5.	Kiezarowo	16 274,47 zł
6.	Klepino	25 349,51 zł
7.	Koszewo	29 123,27 zł
8.	Krąpiel	39 965,37 zł
9.	Kurcewo	10 380,37 zł
10.	Lipnik	26 740,96 zł
11.	Lubowo	13 625,74 zł
12.	Małkocin	29 020,20 zł
13.	Poczernin	17 107,72 zł
14.	Pężino	39 186,43 zł
15.	Rogowo	12 267,30 zł
16.	Skalin	30 918,90 zł
17.	Smogolice	12 042,95 zł
18.	Sowno	29 150,97 zł
19.	Strachocin	22 252,07 zł
20.	Strumiany	10 676,33 zł
21.	Strzyżno	22 183,49 zł
22.	Sułkowo	14 352,05 zł
23.	Święte	16 750,13 zł
24.	Trzebiatów	19 432,82 zł
25.	Tychowo	23 726,80 zł
26.	Ulikowo	27 515,60 zł

27.	Warchlino	15 518,78 zł
28.	Witkowo Pierwsze	21 901,20 zł
29.	Witkowo Drugie	36 225,36 zł
30.	Żarowo	32 578,99 zł
		<b>701 093,53 zł</b>



**Wykres nr 2. Wydatki w ramach Funduszu Sołeckiego.**

**Tabela nr18. Realizacja wydatków w klasyfikacji budżetowej w ramach funduszu sołeckiego na koniec 2019 roku**

Dział	Rozdział	§	Wyszczególnienie	Wykonanie
1	2	3	4	5
600			Transport i łączność	31 857,09
	60016		Drogi publiczne gminne	10 999,99

		6050	Wydatki inwestycyjne jednostek budżetowych	10 999,99
	<b>60017</b>		<b>Drogi wewnętrzne</b>	<b>7 866,79</b>
		4210	Zakup materiałów i wyposażenia	3 881,59
		4270	Zakup usług remontowych	3 985,20
	<b>60095</b>		<b>Pozostała działalność</b>	<b>12 990,31</b>
		4210	Zakup materiałów i wyposażenia	12 990,31
<b>750</b>			<b>Administracja publiczna</b>	<b>7 300,00</b>
	<b>75095</b>		<b>Pozostała działalność</b>	<b>7 300,00</b>
		4210	Zakup materiałów i wyposażenia	7 300,00
<b>754</b>			<b>Bezpieczeństwo publiczne i ochrona przeciwpożarowa</b>	<b>37 999,75</b>
	<b>75412</b>		<b>Ochotnicze straże pożarne</b>	<b>37 999,75</b>
		4210	Zakup materiałów i wyposażenia	6 999,75
		6050	Wydatki inwestycyjne jednostek budżetowych	31 000,00
<b>900</b>			<b>Gospodarka komunalna i ochrona środowiska</b>	<b>231 215,81</b>
	<b>90004</b>		<b>Utrzymanie zieleni w miastach i gminach</b>	<b>110 944,07</b>
		4110	Składki na ubezpieczenia społeczne	2 951,36
		4170	Wynagrodzenia bezosobowe	45 893,40
		4210	Zakup materiałów i wyposażenia	61 739,81
		4270	Zakup usług remontowych	359,50
	<b>90015</b>		<b>Oświetlenie ulic, placów i dróg</b>	<b>67 216,95</b>
		6050	Wydatki inwestycyjne jednostek budżetowych	67 216,95
	<b>90095</b>		<b>Pozostała działalność</b>	<b>53 054,79</b>
		4210	Zakup materiałów i wyposażenia	31 071,27
		4270	Zakup usług remontowych	2 000,00
		4300	Zakup usług pozostałych	4 044,23
		6050	Wydatki inwestycyjne jednostek budżetowych	15 939,29
<b>921</b>			<b>Kultura i ochrona dziedzictwa narodowego</b>	<b>210 576,16</b>
	<b>92109</b>		<b>Domy i ośrodki kultury, świetlice i kluby</b>	<b>123 254,80</b>
		4110	Składki na ubezpieczenia społeczne	439,89
		4170	Wynagrodzenia bezosobowe	12 259,00
		4210	Zakup materiałów i wyposażenia	61 966,66
		4270	Zakup usług remontowych	36 940,00

		4300	Zakup usług pozostałych	2 546,39
		6050	Wydatki inwestycyjne jednostek budżetowych	9 102,86
	<b>92116</b>		<b>Biblioteki</b>	<b>500,00</b>
		4210	Zakup materiałów i wyposażenia	500
	<b>92195</b>		<b>Pozostała działalność</b>	<b>86 821,36</b>
		4170	Wynagrodzenia bezosobowe	2 150,00
		4210	Zakup materiałów i wyposażenia	29 114,83
		4220	Zakup środków żywności	21 714,51
		4300	Zakup usług pozostałych	33 842,02
<b>926</b>			<b>Kultura fizyczna</b>	<b>182 144,72</b>
	<b>92601</b>		<b>Obiekty sportowe</b>	<b>178 646,72</b>
		4170	Wynagrodzenia bezosobowe	2 278,50
		4210	Zakup materiałów i wyposażenia	76 238,56
		4270	Zakup usług remontowych	2 500,00
		4300	Zakup usług pozostałych	8 601,00
		6050	Wydatki inwestycyjne jednostek budżetowych	70 598,16
		6060	Wydatki na zakupy inwestycyjne jednostek budżetowych	18 430,50
	92695		<b>Pozostała działalność</b>	<b>3 498,00</b>
		417	Wynagrodzenia bezosobowe	3 498,00
			<b><u>OGÓŁEM:</u></b>	<b><u>701 093,53</u></b>

## 5. STAN REALIZACJI INWESTYCJI

### 5.1. Zadania inwestycyjne realizowane w 2019 rok

W roku 2019 przeprowadzono 13 postępowań prowadzonych w oparciu o ustawę Prawo zamówień publicznych „w procedurze krajowej”, 2 postępowania przetargowe o wartości wyższej niż progi unijne (tzw. przetargi unijne) oraz około 200 postępowań mających na celu wyłonienie Wykonawców dostaw usług i robót budowlanych prowadzonych w oparciu o Zarządzenie nr 73/17 z dnia 12 kwietnia 2017 roku w sprawie Regulaminu udzielania zamówień do 30 000 euro w Urzędzie Gminy Stargard:

- a) przeprowadzono postępowanie przetargowe p.n.: „Budowa miejsca rekreacyjno- sportowego w miejscowości Ulikowo i Pęczino gmina Stargard”, wartość 401 764,44 zł brutto;
- b) Gmina Stargard przeprowadziła 2 kolejne przetargi dla wyłonienia Wykonawców zadania wykonania dokumentacji projektowo - kosztorysowej dla zadania p.n. „Przebudowa sieci wodociągowej i kanalizacyjnej na terenie Gminy Stargard” zakończone podpisaniem umów w zakresie:
  - przebudowa sieci wodociągowej (przesyłowej) na odcinku Grabowo – Grabowo Kolonia Górna,

- budowa sieci kanalizacji sanitarnej (przesyłowej) na odcinku Żarowo – Grzędzice,
  - przebudowa sieci wodociągowej (przesyłowej) na odcinku Tychowo – Świąte – Strachocin,
  - budowa sieci wodociągowej dla miejscowości Witkowo Pierwsze,
- łączna wartość podpisanych umów 427 397,00 zł brutto;
- c) Gmina Stargard przeprowadziła 2 kolejne przetargi dla wyłonienia Wykonawcy zadania inwestycyjnego w formule „zaprojektuj i wybuduj” polegającego na wykonaniu kompletnej dokumentacji projektowej wraz z uzyskaniem niezbędnych uzgodnień i decyzji na realizację robót budowlanych i budowę pomieszczeń klasowych Szkoły Podstawowej w Grzędzicach w systemie zabudowy modułowej na działce geod. nr 238/2 obręb Grzędzice, gmina Stargard, powiat stargardzki, województwo zachodniopomorskie, zakończone podpisaniem umowy, wartość umowy 2 289 000,00 zł brutto;
- d) przeprowadzono postępowanie przetargowe dla wyłonienia Wykonawcy opracowania dokumentacji projektowo- kosztorysowej dla zadań p.n.:
- „Adaptacja pomieszczeń biurowych na potrzeby Gminy (budynek przy ul. Bydgoskiej 63 w Stargardzie, dz. nr geod. 219/3 obr. 13 gmina Miasto Stargard”,
  - „Adaptacja pomieszczeń biurowych na potrzeby Gminy" (budynek przy ul. Rynek Staromiejski 5, Miasto Stargard”,
- łączna wartość umów 158 670,00 zł brutto;
- e) w 2019 roku rozstrzygnięto pozytywnie postępowania przetargowe dotyczące bieżących potrzeb Gminy, tj.: Obsługa eksploatacyjna dróg, Odśnieżanie dróg gminnych, Usuwanie Azbestu, Obsługa Prawna Urzędu Gminy, Wycinki technicznej drzew, Rozbudowy oświetlenia drogowego, Kredytu Bankowego, Zagospodarowania odpadów z terenu Gminy Stargard itp..

**Tabela nr 19. Stopień Zaawansowania Realizacji Programów Wieloletnich**

Nazwa zadania inwestycyjnego	Jednostka organizacyjna realizująca program lub koordynująca wykonanie programu	Planowany okres realizacji	Planowane łączne nakłady finansowe wg stanu na 31.12.2019 r.	Wykonanie łącznie do 31.12.2019 r.	Uwagi
1.	2.	3.	4.	5.	6.
1. Budowa Infrastruktury drogowej polegającej na przebudowie drogi gminnej wraz z budową chodników i ścieżki rowerowej w Grzędzicach	Urząd Gminy	2017-2019	13 790 468,00	12 070 388,77	zakończona
2. Budowa w ramach węzła przesiadkowego parkingu P&R wraz z urządzeniami związanymi z integracją transportu: 1.Przystanek Grzędzice	Urząd Gminy	2017-2022	864 529,00	10 225,38	rozpoczęta
3. Budowa miejsc rekreacyjno-sportowych w miejscowości Ulikowo i Pęczyno gmina Stargard	Urząd Gminy	2017-2019	423 919,00	414 432,45	zakończona
4. Budowa świetlicy wraz z zagospodarowaniem terenu w Tychowie	Urząd Gminy	2015-2020	3 301 363,84	1 272 248,32	rozpoczęta
5. Rozbudowa i przebudowa szkoły podstawowej wraz z dobudową sali gimnastycznej i zagospodarowaniem terenu w miejscowości Sowno	Urząd Gminy	2016-2020	15 186 477,13	11 136 526,99	rozpoczęta
6. Wykup urządzeń i sieci wodociągowych wybudowanych przez inwestorów ze środków własnych	Urząd Gminy	2013-2019	1 572 977,52	1 621 881,42	kontynuacja

## 5.2 Poziom wydatków inwestycyjnych i ich udział w wydatkach budżetu Gminy.

Wydatki inwestycyjne w Gminie Stargard w roku 2019 kształtowały się na poziomie 22.379.635,08 zł, co stanowi 30,19 % ogółu wydatków Gminy Stargard w 2019 roku.

## 6. ZADANIA REMONTOWE ZREALIZOWANE W TRAKCIE ROKU

### 6.1. Remonty dróg

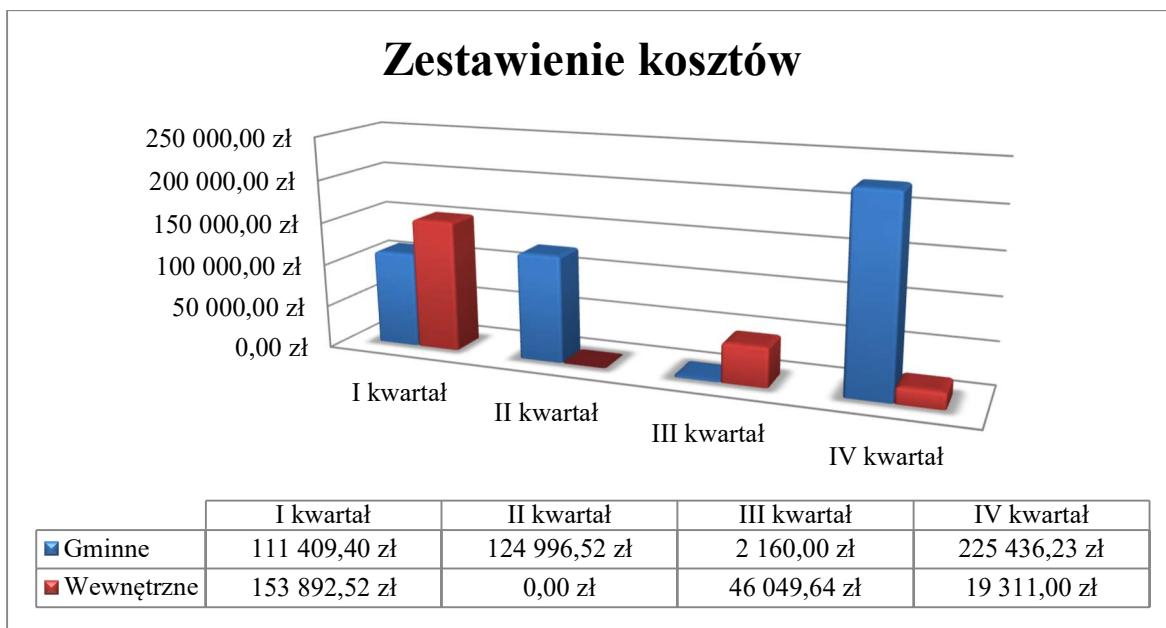
Tabela nr 20. Wykaz remontów dróg w 2019 roku

Lp.	Wykonane zadanie	Miesiąc wykonania	Koszt robót
1.	Remont drogi gminnej wewnętrznej w m. Klępino, polegający na wykonaniu nawierzchni z kruszywa z profilowaniem. Łączna powierzchnia wykonania 40 m <sup>2</sup> .	Styczeń	11 486,40 zł
2.	Remont dróg gminnych Lipnik – Grzędzice, Grzędzice – Żarowo, Witkowo Drugie, polegający na częściowym remoncie nawierzchni jezdni asfaltowych masą na gorąco.	Styczeń	8 558,90 zł
3.	Transport żużla do remontów dróg gminnych i wewnętrznych przez mieszkańców miejscowości: Lubowo, Barzkowice, Pęczino, Strachocin, Grabowo, Święte, Klępino.	Styczeń	9 066,60 zł
4.	Transport żużla do remontów dróg gminnych i wewnętrznych przez mieszkańców miejscowości: Święte, Witkowo Drugie, Żarowo, Klępino.	Luty	2 091,00 zł
5.	Remont drogi gminnej w m. Strzyżno dz. nr geod. 19, polegający na uzupełnieniu ubytków w nawierzchni oraz profilowaniu. Prace wykonane na odcinku 310 m i szerokości 4 m.	Luty	14 427,90 zł
6.	Remont dróg gminnych i gminnych wewnętrznych w m. Grzędzice: ul. Spacerowa, ul. Podleśna, ul. Łąkowa, polegający na remoncie nawierzchni poprzez profilowanie, wypełnienie ubytków oraz zagęszczeniu mechanicznym. Łączna powierzchnia wykonania 3 560 m <sup>2</sup> .	Luty	32 003,66 zł
7.	Remont drogi wewnętrznej w m. Grabowo, polegający na wykonaniu nawierzchni z kruszywa wraz z warstwą odsączającą oraz profilowaniem. Wykonane mechaniczne ścięcie poboczy. Łączna powierzchnia wykonania 380 m <sup>2</sup> .	Luty	37 550,46 zł
8.	Remont drogi gminnej w m. Strachocin, polegający na wykonaniu nawierzchni z kruszywa z warstwą odsączającą oraz profilowaniem i zagęszczeniu. Wykonane mechaniczne ścięcie poboczy. Łączna powierzchnia wykonania 1 100 m <sup>2</sup> .	Luty	75 015,60 zł
9.	Remont drogi gminnej wewnętrznej w m. Kiczarowo, polegający na profilowaniu drogi gruntowej z mechanicznym zagęszczeniem oraz usunięciu warstwy humusu. Łączna powierzchnia wykonania 760 m <sup>2</sup> .	Luty	23 050,20 zł

10.	Remont drogi gminnej wewnętrznej w m. Kol. Grabowo, polegający na profilowaniu drogi gruntowej z mechanicznym zagęszczeniem oraz usunięciu warstwy humusu. Łączna powierzchnia wykonania 1 380 m <sup>2</sup> .	Luty	30 282,60 zł
11.	Remont drogi gminnej w m. Lipnik – ul. Sadowa, polegający na profilowaniu, wypełnieniu ubytków w nawierzchni z zagęszczaniem mechanicznym. Łączna powierzchnia wykonania 240 m <sup>2</sup> .	Marzec	2 066,40 zł
12.	Remont drogi gminnej wewnętrznej w m. Witkowo Drugie – ul. Wierzbowa, polegający na profilowaniu, wypełnieniu ubytków w nawierzchni żużlowej z jednoczesnym zagęszczaniem mechanicznym. Łączna powierzchnia wykonania 1 600 m <sup>2</sup> .	Marzec	14 022,00 zł
13.	Transport żużla do remontów dróg gminnych wewnętrznych przez mieszkańców miejscowości: Rogowo i Kiczarowo.	Marzec	5 680,20 zł
14.	Remont dróg gminnych Witkowo Drugie, Żarowo – Grzędzice, Żarowo – Lubowo, Lubowo, Lubowo – Rogowo, Rogowo – Poczernin, Poczernin, polegający na częściowym remoncie nawierzchni jezdni asfaltowych masą na gorąco.	Kwiecień	72 446,81 zł
15.	Remont dróg gminnych Koszewko, Skalin, Witkowo Pierwsze – ul. Spółdzielców, Żarowo – Lubowo, Żarowo – ul. Reymonta, polegający na częściowym remoncie nawierzchni jezdni asfaltowych masą na gorąco.	Maj	52 549,71 zł
16.	Transport żużla do remontów dróg gminnych przez mieszkańców miejscowości: Żarowo i Kiczarowo.	Lipiec	2 160,00 zł
17.	Remont dróg gminnych wewnętrznych w m. Lubowo, polegający na naprawie poboczy gruntowych, profilowaniu z mechanicznym zagęszczaniem, uzupełnieniu uszkodzonych miejsc żużlem paleniskowym. Łączna powierzchnia wykonania 300 m <sup>2</sup> .	Lipiec	7 742,85 zł
18.	Remont drogi gminnej wewnętrznej w m. Grzędzice – ul. Podleśna, polegający na profilowaniu drogi gruntowej z mechanicznym zagęszczeniem. Łączna powierzchnia wykonania 2 475 m <sup>2</sup> .	Lipiec	15 221,25 zł
19.	Remont drogi gminnej wewnętrznej w m. Kol. Górna Grabowo, polegający na profilowaniu drogi równiarką z mechanicznym zagęszczeniem oraz wykonaniem nawierzchni z kruszywa z warstwą odsączającą z piasku. Łączna powierzchnia 199 m <sup>2</sup> .	Sierpień	10 899,05 zł
20.	Wykonanie napraw awaryjnych na drodze gminnej wewnętrznej w m. Barzkowice, uzupełnienie ubytków w nawierzchni asfaltowej masą na gorąco. Łączna powierzchnia wykonania ok. 100 m <sup>2</sup> .	Wrzesień	12 186,49 zł
21.	Remont dróg gminnych Ulikowo – Bębniąt, Strzyżno, Witkowo Drugie, Barzkowice, Lubowo, Żarowo, Grzędzice – Żarowo, częściowy remont nawierzchni jezdni asfaltowych masą na gorąco.	Październik	53 605,56 zł
22.	Remont drogi gminnej wewnętrznej w m. Klepino, polegający na uzupełnieniu wyrw frezem asfaltowym z zagęszczeniem.	Październik	4 305,00 zł



23.	Remont dróg gminnych i gminnych wewnętrznych w m. Grzędzice – ul. Radości, ul. Przedwiośnie, ul. Łakowa, ul. Spacerowa, polegający na profilowaniu z mechanicznym zagęszczeniem oraz uzupełnieniem poboczy frezem asfaltowym. Łączna powierzchnia wykonania 6 710 m <sup>2</sup> .	Październik	49 876,50 zł
24.	Remont dróg gminnych w m. Lipnik – ul. Spokojna, ul. Brzozowa, ul. Lipowa, polegający na profilowaniu dróg gruntowych z mechanicznym zagęszczeniem, ścięciem poboczy oraz uzupełnieniem ubytków frezem asfaltowym. Łączna powierzchnia wykonania 3 200 m <sup>2</sup> .	Listopad	33 825,00 zł
25.	Remont drogi gminnej w m. Grzędzice – ul. Dębowa, polegający na uzupełnieniu ubytków kruszywem z zagęszczeniem oraz profilowaniem drogi. Łączna powierzchnia wykonania 1 200 m <sup>2</sup> .	Grudzień	16 143,75 zł
26.	Remont zjazdu w drodze gminnej w m. Skalin polegający na wymianie krawężnika drogowego na ławie betonowej z oporem oraz uzupełnieniu pobocza kruszywem z zagęszczeniem.	Grudzień	4 440,30 zł
27.	Remont dróg gminnych Skalin – Wierzchład, Koszewko, Lipnik, Krąpiel i Poczernin, polegający na cząstkowym remoncie nawierzchni jezdni asfaltowych masą na gorąco.	Grudzień	34 489,83 zł
28.	Remont dróg gminnych Strachocin i Święte, polegający na cząstkowym remoncie nawierzchni jezdni asfaltowych masą na gorąco.	Grudzień	7 279,17 zł
29.	Remont dróg gminnych Grzędzice, Grzędzice – Lubowo – Rogowo, Witkowo Drugie, Żarowo – ul. Reymonta, polegający na cząstkowym remoncie nawierzchni jezdni asfaltowych masą na gorąco.	Grudzień	33 463,62 zł
30.	Remont drogi gminnej w m. Strachocin, polegający na profilowaniu i wypełnieniu ubytków wraz z zagęszczeniu mechanicznym drogi. Łączna powierzchnia wykonania 850 m <sup>2</sup> .	Grudzień	7 318,50 zł
<b>Razem</b>			<b>683 255,31 zł</b>



Wykres nr 3. Kwartalne wydatki poniesione w związku z remontami dróg gminnych i wewnętrznych na terenie Gminy.

## 6.2. Zadania realizowane w ramach funduszu sołeckiego

Tabela nr 21. Zadania realizowane w ramach funduszu sołeckiego

SOŁECTWO	PRZEDSIĘWZIĘCIE WRAZ Z ZADANIAMI	kwota przeznaczona	kwota zrealizowana
KWOTA FUNDUSZU			
<b>BARZKOWICE</b> 31.098,74 zł	1. Dbalść o porządek, estetykę i bezpieczeństwo mieszkańców	11 700,00 zł	11 640,30 zł
	2. Integracja mieszkańców	2 600,00 zł	2 599,73 zł
	3. Doposażenie Centrum Kultury i Sportu	16 798,74 zł	16 775,76 zł
<b>GOLINA</b> 12.303,24 zł	1. Dbalść o porządek i estetykę wsi	4 800,00 zł	4 798,80 zł
	2. Integracja mieszkańców wsi	1 500,00 zł	1 500,00 zł
	3. Zagospodarowanie boiska sportowego	6 003,24 zł	5 969,95 zł
<b>GRABOWO</b> 24.045,42 zł	1. Dbalść o porządek i estetykę wsi	2 700,00 zł	2 641,31 zł
	2. Remont świetlicy	9 000,00 zł	9 000,00 zł
	3. Zagospodarowanie terenu przy boisku sportowym	12 345,42 zł	11 982,70 zł
<b>GRZĘDZICE</b> 40.075,70 zł	1. Poprawa estetyzacji wsi	15 500,00 zł	15 427,00 zł
	2. Organizacja imprez lokalnych	3 500,00 zł	3 490,20 zł
	3. Zagospodarowanie terenu przy remizie OSP	21 075,70 zł	21 000,00 zł
<b>KICZAROWO</b> 17.312,70 zł	1. Dbalść o porządek i estetykę wsi	5 300,00 zł	4 505,85 zł
	2. Doposażenie placu zabaw oraz elementów siłowni napowietrznej	8 550,16 zł	8 313,29 zł
	3. Integracja mieszkańców	3 462,54 zł	3 455,33 zł

<b>KŁĘPINO</b> 22.650,34 zł	1. Integracja mieszkańców sołectwa	1 900,00 zł	1 485,25 zł
	2. Doposażenie świetlicy wiejskiej i utrzymanie bieżące	150,00 zł	149,03 zł
	3. Kształtowanie wizerunku i estetyki wsi	9 600,00 zł	8 955,23 zł
	4. Bezpieczeństwo mieszkańców wsi	15 000,34 zł	14 760,00 zł
<b>KOSZEWO</b> 30.738,06 zł	1. Dbalność o porządek i estetykę wsi - tereny	2 800,00 zł	2 709,72 zł
	2. Integracja mieszkańców wsi Koszewo i Koszewko	1 400,00 zł	1 378,71 zł
	3. Dofinansowanie działalności Klubu Sportowego "Zenit" Koszewo	5 000,00 zł	3 498,00 zł
	4. Zagospodarowanie boiska sportowego w Koszewie i Koszewku	21 538,06 zł	21 536,84 zł
<b>KRAPIEL</b> 40.075,70 zł	1. Dbanie o tereny zielone	7 100,00 zł	7 066,95 zł
	2. Integracja mieszkańców	4 000,00 zł	4 000,00 zł
	3. Doposażenie infrastruktury rekreacyjno-sportowej	14 400,00 zł	14 399,69 zł
	4. Dbalność o estetykę i wygląd wsi	4 000,00 zł	3 998,73 zł
	5. Opracowanie dokumentacji techniczno-projektowej na modernizację drogi gminnej i budowę chodników	6 000,00 zł	6 000,00 zł
	6. Remont szatni sportowej	2 575,70 zł	2 500,00 zł
	7. Zagospodarowanie terenu boiska	2 000,00 zł	2 000,00 zł
<b>KURCEWO</b> 12.503,62 zł	1. Wygląd i estetyka wsi	2 500,00 zł	2 456,27 zł
	2. Zagospodarowanie placu zabaw	5 650,00 zł	4 177,69 zł
	3. Podłączenie wody do baraku, doposażenie placu zabaw i świetlicy	1 850,00 zł	1 827,68 zł
	4. Festyn integracyjny, dofinansowanie KGW	2 503,62 zł	1 918,73 zł
<b>LIPNIK</b> 27.331,63 zł	1. Dbalność o porządek i estetykę	3 500,00 zł	2 910,16 zł
	2. Integracja mieszkańców	3 500,00 zł	3 499,17 zł
	3. Doposażenie terenu po byłym placu zabaw	5 000,00 zł	5 000,00 zł
	4. Zagospodarowanie terenu rekreacyjno-sportowego	15 331,63 zł	15 331,63 zł
<b>LUBOWO</b> 13.625,74 zł	Remont świetlicy wiejskiej i doposażenie	13 625,74 zł	13 625,74 zł
<b>MAŁKOCIN</b> 29.135,03 zł	1. Poprawa estetyki wsi	4 200,00 zł	4 152,42 zł
	2. Zagospodarowanie terenu na boisku w celu stworzenia bazy sportowej i rekreacyjnej	12 000,00 zł	11 990,59 zł
	3. Bezpieczeństwo mieszkańców wsi	8 000,00 zł	8 000,00 zł
	4. Bezpieczeństwo mieszkańców wsi	4 000,00 zł	3 985,20 zł
	5. Doposażenie świetlicy	935,03 zł	891,99 zł
<b>PEZINO</b> 40.075,70 zł	1. Estetyzacja wsi	6 500,00 zł	6 354,29 zł
	2. Doposażenie świetlicy wiejskiej	6 500,00 zł	6 078,00 zł
	3. Wykonanie nowego sufitu w OSP Pęczino	10 000,00 zł	10 000,00 zł
	4. Zakup materiałów dla LZS Pęczino	5 000,00 zł	5 000,00 zł
	5. Integracja mieszkańców wsi	1 000,00 zł	801,59 zł
	6. Poprawa bezpieczeństwa wsi	11 075,70 zł	10 952,55 zł
<b>POCZERNIN</b> 17.152,40 zł	1. Estetyzacja wsi	13 000,00 zł	12 958,86 zł
	2. Doposażenie świetlicy	652,40 zł	650,00 zł
	3. Integracja mieszkańców	3 500,00 zł	3 498,86 zł
<b>ROGOWO</b> 12.303,24 zł	1. Dbalność o estetykę wsi	2 480,00 zł	2 468,67 zł
	2. Zagospodarowanie terenu na boisku	5 500,00 zł	5 481,25 zł
	3. Doposażenie świetlicy, remont podłogi i bieżące naprawy	4 323,24 zł	4 317,38 zł

SKALIN 32.100,64 zł	1. Integracja mieszkańców	4 900,00 zł	4 855,51 zł
	2. Dbalność o estetykę oraz porządek wsi – Skalin	4 600,00 zł	4 454,49 zł
	3. Dofinansowanie KGW	1 000,00 zł	998,08 zł
	4. Dofinansowanie biblioteki wiejskiej w Skalinie	500,00 zł	500,00 zł
	5. Zakup kontenera magazynowego używanego 12mx2,5 (40)	12 915,00 zł	12 915,00 zł
	6. Poprawa dróg śródpolnych	1 000,00 zł	1 000,00 zł
	7. Bezpieczeństwo mieszkańców wsi Wierchłąd	6 195,82 zł	6 195,82 zł
	8. Wycinka krzaków i krzewów na drodze gminnej nr.52	989,82 zł	- zł
SMOGOLICE 12.102,86 zł	1. Dbalność o porządek i estetykę wsi	11 585,59 zł	11 525,99 zł
	2. Integracja mieszkańców	517,27 zł	516,96 zł
SOWNO 29.816,32zł	1. Estetyzacja i prace porządkowe w sołectwie	2 645,17 zł	2 645,17 zł
	2. Zagospodarowanie terenu rekreacyjno-sportowego	7 350,00 zł	6 727,83 zł
	3. Zagospodarowanie terenu przy placu zabaw	5 754,83 zł	5 740,58 zł
	4. Doposażenie świetlicy wiejskiej	1 200,00 zł	1 178,00 zł
	5. Zagospodarowanie terenu wsi	3 000,00 zł	2 999,97 zł
	6. Remont remizy - pomieszczenia socjalno-bytowego	7 000,00 zł	6 999,75 zł
	7. Integracja mieszkańców wsi	2 866,32 zł	2 859,67 zł
STRACHOCIN 22.963,38zł	1. Dbalność o porządek, estetykę i bezpieczeństwo wsi	11 363,38 zł	11 205,13 zł
	2. Integracja mieszkańców wsi	11 600,00 zł	11 046,94 zł
STRUMIANY 11.221,20 zł	1. Dbalność o porządek i estetykę wsi	921,20 zł	815,72 zł
	2. Doposażenie świetlicy	2 000,00 zł	1 838,39 zł
	3. Zagospodarowanie terenu rekreacyjnego - placu zabaw	5 500,00 zł	5 369,36 zł
	4. Integracja mieszkańców	2 800,00 zł	2 652,86 zł
STRZYŻNO 22.362,24 zł	1. Doposażenie boiska i elementów na plac zabaw	14 712,24 zł	14 622,00 zł
	2. Dbalność i porządek o estetykę wsi	5 250,00 zł	5 170,33 zł
	3. Dofinansowanie Koła Gospodyń Wiejskich	500,00 zł	499,00 zł
	4. Doposażenie świetlicy wiejskiej	900,00 zł	895,25 zł
	5. Integracja mieszkańców	1 000,00 zł	996,91 zł
SULKOWO 14.667,71 zł	1. Dbalność o porządek i estetykę wsi	8 000,00 zł	7 774,80 zł
	2. Doposażenie boiska ogrodzenie wjazdu	6 230,17 zł	6 148,51 zł
	3. Integracja mieszkańców	437,54 zł	428,74 zł
ŚWIĘTE 16.871,87 zł	4. Kształtowanie wizerunku i estetyki wsi	4 264,10 zł	4 199,21 zł
	5. Integracja mieszkańców wsi	3 370,00 zł	3 347,57 zł
	6. Konserwacja placu zabaw i boiska	500,00 zł	485,98 zł
	7. Zagospodarowanie i doposażenie terenu przy świetlicy	6 663,08 zł	6 642,68 zł
	8. Siłownia zewnętrzna przy placu zabaw	2 074,69 zł	2 074,69 zł
TYCHOWO 25.528,22 zł	1. Dbalność o porządek i estetykę wsi	1 500,00 zł	1 489,00 zł
	2. Integracja mieszkańców naszej miejscowości	2 000,00 zł	1 996,80 zł
	3. Doposażenie świetlicy wiejskiej	22 028,22 zł	20 241,00 zł

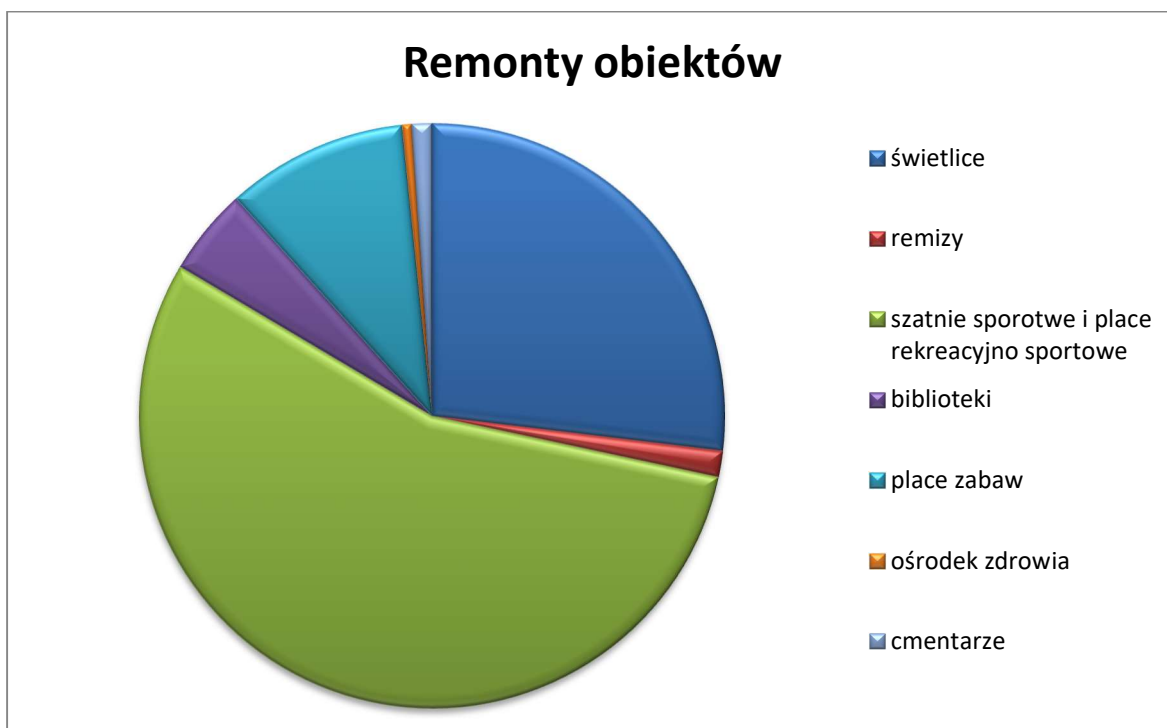
<b>TRZEBIATÓW</b> 20.198,15 zł	1. Wykonanie ogrodzenia przy świetlicy	7 698,15 zł	7 500,00 zł
	2. Dbalność o porządek i estetykę wsi	2 626,05 zł	2 566,45 zł
	3. Integracja wsi	1 700,00 zł	1 198,40 zł
	4. Doposażenie świetlicy wiejskiej	2 173,95 zł	2 167,97 zł
	5. Wykonanie wiaty przystankowej we wsi	6 000,00 zł	6 000,00 zł
<b>ULIKOWO</b> 27.932,76 zł	1. Dbalność o porządek wsi	11 100,00 zł	11 054,98 zł
	2. Infrastruktura rekreacyjna i kulturalna sołectwa	14 000,00 zł	13 676,42 zł
	3. Doposażenie świetlicy	400,00 zł	398,00 zł
	4. Poprawa bezpieczeństwa	2 432,76 zł	2 386,20 zł
<b>WARCHLINO</b> (WARCHLINKO SIWKOWO) 15.629,52 zł	1. Zagospodarowanie terenu przy świetlicy, doposażenie świetlicy	11 529,52 zł	11 490,29 zł
	2. Integracja mieszkańców	2 500,00 zł	2 498,88 zł
	3. Dbalność o porządek i estetykę wsi	1 600,00 zł	1 529,61 zł
<b>WITKOWO</b> <b>DRUGIE</b> 36.308,58 zł	1. Dbalność o porządek i estetykę wsi	4 000,00 zł	3 922,96 zł
	2. Integracja mieszkańców	5 000,00 zł	4 993,82 zł
	3. Dofinansowanie budowy oświetlenia na ulicy Ogrodowej w Witkowie Drugim	27 308,58 zł	27 308,58 zł
<b>WITKOWO</b> <b>PIERWSZE</b> 25.969,05 zł	1. Dbalność o porządek i estetykę wsi	14 013,05 zł	11 457,22 zł
	2. Integracja mieszkańców	4 000,00 zł	2 500,00 zł
	3. Stworzenie miejsca do spotkań mieszkańców	7 956,00 zł	7 943,98 zł
<b>ŻAROWO</b> 33.342,98 zł	1. Kształtowanie wizerunku i estetykę wsi	6 500,00 zł	6 200,50 zł
	2. Integracja mieszkańców oraz dofinansowanie KGW	6 000,00 zł	5 999,10 zł
	3. Infrastruktura rekreacyjna i kulturalna sołectwa, dofinansowanie wymiany okien w świetlicy	20 842,98 zł	20 379,39 zł
<b>RAZEM:</b>		<b>721 442,74 zł</b>	<b>701 093,53 zł</b>

## IMPREZY OKOLICZNOŚCIOWE SOŁECTW W 2019 ROKU

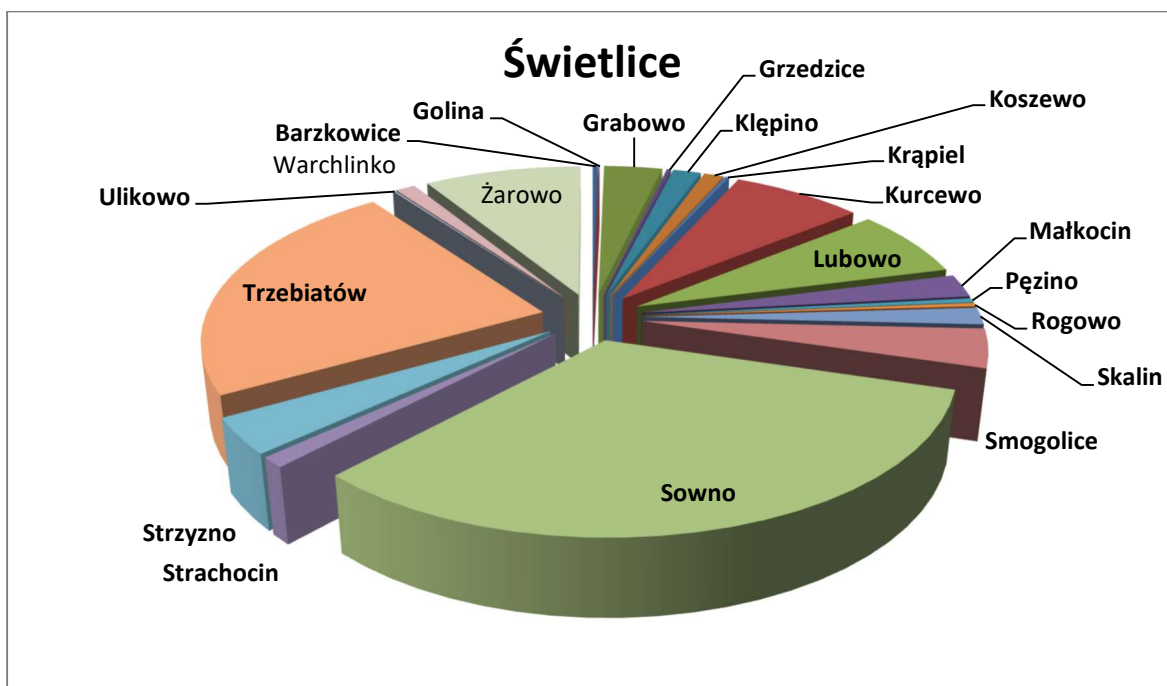


### 6.3. Remonty świetlicach wiejskich, remizach i na placach zabaw

Remonty w świetlicach wiejskich, remizach, szatniach sportowych i na placach zabaw. W 2019 roku gmina wykonała remonty gminnych obiektów na łączną kwotę 1 015 322,73 zł.



Wykres nr 4 . Kwoty wydatkowane na poszczególne obiekty



Wykres nr 5. Udział procentowy wydatków na remonty i zakupy materiałów do świetlic

## **Zadania wykonane w świetlicach wiejskich w 2019 roku:**

### **ŚWIETLICA BARZKOWICE**

- wykonano naprawę sterowania ogrzewaniem elektrycznym – 615,00 zł,
- zakupiono baterie umywalkową – 144,00 zł,
- zakupiono świetłówki w celu wymiany uszkodzonych – 94,28 zł;

### **ŚWIETLICA GOLINA**

- wykonano naprawę sprzętu- wzmacniacza – 150,00 zł;

### **ŚWIETLICA GRABOWO**

- wykonano remont (malowanie) pomieszczeń świetlicy – 9 000,00 zł (środki fundusz sołecki);

### **ŚWIETLICA GRZEDZICE**

- wykonano awaryjną naprawę kotła gazowego – 628,74 zł;

### **ŚWIETLICA KLĘPINO**

- wykonano remont wiat przy świetlicy - 1 600,00 zł (w tym środki funduszu 600,00 zł),
- wykonano naprawę elewacji i schodów wejściowych – 2 000,00 zł (środki fundusz sołecki),
- wykonano awaryjną naprawę instalacji elektrycznej – 300,00 zł,
- zakupiono świetłówki w celu wymiany uszkodzonych – 426,99 zł;

### **ŚWIETLICA KOSZEWO**

- naprawiono i uzupełniono brakujące płytki schodów oraz wymieniono ogrodzenie terenu przy świetlicy – 4 000,00 zł,
- wykonano wentylacje części pomieszczeń świetlicy – 3 080,03 zł;

### **ŚWIETLICA KRAPIEL**

- zakupiono grzejniki konwektorowe – 619,99 zł;

### **ŚWIETLICA KURCEWO**

- wykonano remont polegający na przywróceniu - wcześniej zdemontowanego - zasilania elektrycznego do świetlicy w Kurcewie – 14 843,85 zł;

### **ŚWIETLICA LUBOWO**

- wykonano remont podłogi – 18 700,00 zł (w tym środki funduszu sołeckiego w kwocie 13 000,00 zł);

### **ŚWIETLICA MAŁKOCIN**

- dokonano wymiany obróbek blacharskich na ścianach ogniowych oraz wiatrownicowych – 6 350,00 zł;

### **ŚWIETLICA PĘZINO**

- wykonano naprawę instalacji do napełniania zbiorników olejem opałowym w kotłowni w Pęczyno 74a – 369,00 zł,
- wykonano awaryjną naprawę instalacji sanitarnych w świetlicy i budynku Pęczyno 74a (świetlica z biblioteką) – 300,00 zł,
- wymieniono czujnik temperatury zewnętrznej w kotłowni w budynku Pęczyno 74a – 492,00 zł;

### **ŚWIETLICA ROGOWO**

- wykonano remont pomieszczenia WC w świetlicy – 1 000,00 zł (w tym fundusz sołecki 700,00 zł);

### **ŚWIETLICA SKALIN**

- wykonano roboty remontowe instalacji elektrycznej, zabezpieczenia przeciwporażeniowego, wykonano dodatkową instalację uziemiającą oraz wykonano badanie tej instalacji – 3 858,52 zł,
- zakupiono podgrzewacz wody i grzejnik – 795,00 zł;



### **ŚWIETLICA SMOGOLICE**

- wykonano utwardzenie terenu – części wjazdu na teren świetlicy wiejskiej wraz z miejscami parkingowymi – 10 626,90 zł (w tym fundusz sołecki 9 102,86 zł);

### **ŚWIETLICA SOWNO**

- wykonano remont wraz z renowacją podłogi w świetlicy (sala główna) – 10 190,00 zł,
- wykonano remont dachu świetlicy w m. Sowno polegający na wymianie pokrycia dachu z papowego na blaszany z blachy tłoczzonej – 78 250,95 zł,
- zakupiono elementy do wykonania ogrodzenia przy świetlicy – 740,46 zł;

### **ŚWIETLICA STRACHOCIN**

- zakupiono materiały budowlane do wykonania zadaszania przy świetlicy – 2 845,26 zł;

### **ŚWIETLICA STRZYŻNO**

- wykonano remont pomieszczeń świetlicy po jej zalaniu – 9 900,00 zł;

### **ŚWIETLICA TRZEBIATÓW**

- wykonano ogrodzenie przy świetlicy – 7 500,00 zł (środki fundusz sołecki),
- wykonano remont elewacji i dachu świetlicy – 56 050,56 zł;



### **ŚWIETLICA ULIKOWO**

- zakupiono materiały budowlane do wykonania remontu wiatrołapu – 298,03 zł;

### **ŚWIETLICA WARCHLINKO**

- zakupiono ogrzewacz wody – 304,01 zł,
- wykonano i doprowadzano oświetlenie na budynek świetlicy – 492,00 zł (środki fundusz sołecki),
- zakupiono kontener blaszany wraz z materiałami budowlanymi – 2 300,00 zł (środki fundusz sołecki);

### **ŚWIETLICA ŻAROWO**

- wymieniono 10 szt. okien wraz z obróbkami I piętro – 13 840,00 zł (środki fundusz sołecki),
- wykonano wentylację części pomieszczeń (piętro) – 10 424,47 zł.

### **OBIEKTY SPORTOWE**

W ramach remontów w obiektach sportowych w 2019 roku wykonano zadania na kwotę **548 125,90 zł**, zadanie obejmuje również nowe inwestycje

**Tabela nr 22. Remonty obiektów sportowych**

Lp.	Nazwa zadania	Koszt wykonania	Inne
1.	Naprawiono drabinki przy pomoście oraz wykonano remont ścieżki w m. Wierchłąd	1 990,00 zł	
2.	Awaryjnie wymieniono uszkodzony wyłącznik p-poż prądu oraz sterownik oświetlenia zmierzchowego w szatni w m. Pęczino	492,00 zł	
3.	Wymieniono drzwi zewnętrzne w budynku szatni sportowej w m. Pęczino	8 337,00 zł	
4.	Wykonano remont szatni sportowej w Krąpielu	2 500,00 zł	Środki fundusz sołecki
6.	Wykonano przegląd konserwacyjny klimatyzacji w obiekcie rekreacyjno-sportowym w Lipniku	221,40 zł	
7.	Wykonano odcinek sieci wodociągowej wraz z przyłączem wodociągowym dla potrzeb boiska sportowego w m. Krąpiel (dz. nr 105)	31 994,80 zł	
8.	Wykonano miejsca rekreacyjno-sportowe w miejscowościach Ulikowo i Pęczino	412 692,29 zł	
9.	Zakupiono kontener na teren boiska w Skalinie	12 915,00 zł	Środki fundusz sołecki
10.	Zakupiono urządzenia siłowni zewnętrznej wraz z przygotowaniem terenu w miejscowości Krąpiel	26 327,69 zł	(w tym środki funduszu sołeckiego w kwocie 14 399,69 zł),
11.	Wykonano przyłącze wody do boiska sportowego w Rogowie – 10 280,00 zł,	10 280,00 zł	
12.	Wykonano koncepcję oraz częściowy projekt zagospodarowania działek nr 27/20, 27/21, 27/22,27/23 w m. Lipnik	6 765,00 zł	
13.	Zakupiono urządzenia siłowni zewnętrznej na teren boiska sportowego w miejscowości Grabowo	11 982,70 zł	Środki fundusz sołecki
14.	Zakupiono urządzenia siłowni zewnętrznej na boisko w miejscowości Święte	2074,69 zł	Środki fundusz sołecki
15.	Zakupiono urządzenia siłowni zewnętrznej na teren boiska w Ulikowie	9 999,19 zł	Środki fundusz sołecki
16.	Zakupiono urządzenia siłowni zewnętrznej do miejscowości Koszewo i Koszewko	21 536,84 zł	Środki fundusz sołecki

**Infrastruktura rekreacyjno – sportowa w Ulikowie**

### ***Siłownia zewnętrzna w miejscowości Krąpiel***



### ***Urządzenia siłowni w Koszewie***



## **PLACE ZABAW**

W 2019 r. gmina Stargard w ramach środków z funduszy sołeckich oraz w ramach środków budżetu gminy doposażyła w urządzenia zabawowe oraz urządzenia siłowni zewnętrznych place zabaw. Również w 2019 roku konieczna była naprawa oraz konserwacja urządzeń zabawowych, która została przez gminę wykonana. W ramach zakupów i napraw gmina poniosła koszty na kwotę 101 811,37 zł.



**Tabela nr 23. Koszty zakupów i napraw place zabaw**

Lp.	Nazwa zadania	Koszt wykonania	Środki funduszu sołeckiego
1	Zakupiono materiały do konserwacji urządzeń zabawowych placów zabaw w miejscowościach Warchlinko i Strachocin	664,97 zł	
2	Zakupiono elementy oraz wykonano remont ogrodzenia placu zabaw w miejscowości Sowno	10 800,00 zł	Środki funduszu sołecki 5 000,00 zł
3	Wykonano naprawy niektórych urządzeń i wyposażenia placów zabaw w miejscowościach: Tychowo, Święte, Kiczarowo, Żarowo, Krąpiel, Klępino, Grzędzice (ul. Lipowa), Sowno, Wierzchłód, Witkowo Drugie, Strachocin, Golina, Koszewko	15 095,80 zł	
4	Doposażono place zabaw w miejscowości Strzyżno i Kiczarowo	18 942,00 zł	Środki funduszu sołecki 13 176,16 zł
5	Wykonano zagospodarowanie placu zabaw w miejscowości Lipnik (teren rekreacyjno – sportowy)	40 577,70 zł	Środki funduszu sołecki 15 331,63 zł
6	Doposażono plac zabaw w miejscowości Kurcewo	2971,19 zł	Środki funduszu sołecki
7	Zakupiono ławki na teren przy placu zabaw w miejscowości Sowno	1999,98 zł	Środki funduszu sołecki
8	Zakupiono narciarza na plac zabaw do miejscowości Kiczarowo	2763,13 zł	Środki funduszu sołecki
9	Zakupiono urządzenia zabawowe na plac zabaw w miejscowości Strumiany	2499,36 zł	Środki funduszu sołecki
10	Zakupiono materiały do wykonania ogrodzenia placu zabaw w miejscowości Ulikowo	3497,24 zł	Środki funduszu sołecki
11	Wykonano renowację urządzeń placu zabaw w miejscowości Żarowo	2000,00 zł	Środki funduszu sołecki

***Doposażenie placu rekreacyjno-sportowego w miejscowości Lipnik***

### ***Ogrodzenie placu zabaw w Sownie***



### **REMIZY**

W 2019 roku, w ramach zadań dla Ochotniczych Straży Pożarnych na terenie Gminy Stargard:

1. zakupiono podgrzewacz wody wraz z oprzyrządowaniem na potrzeby OSP Sowno – 708,91 zł,
2. zakupiono bramę wjazdową do remizy OSP Grzędzice koszt 13 995,68 zł (w tym fundusz sołecki 9 000,00 zł).

### ***Brama wjazdowa w remizie w Grzędzicach***



## POZOSTALE

1. Wykonano remont ogrodzenia cmentarza w miejscowości Żarowo – 2 370,00 zł.
2. Wykonano remont schodów i ogrodzenia na cmentarzu w miejscowości Poczernin – 5 900,00 zł.
3. Zakupiono materiały budowlane do wykonania ogrodzenia terenu nieczynnego cmentarza w miejscowości Rogowo 2 994,35 zł.
4. Wykonano remont holu w budynku ośrodka zdrowia w m. Pężino – 5 460,00 zł.
5. Wykonano naprawę dachu wraz z wymianą obróbek blacharskich w bud. biblioteki (sklep) w m. Skalin – 17 126,78 zł.
6. Wymieniono okna oraz parapety zewnętrzne i wewnętrzne w bud. biblioteki gminnej (sklep) w m. Skalin – 22 000,00 zł.
7. Wykonano remont pomieszczenia WC na parterze bud. biblioteki w Skalinie (sklep) – 9 717,00 zł.

## 7. INFRASTRUKTURA TECHNICZNA

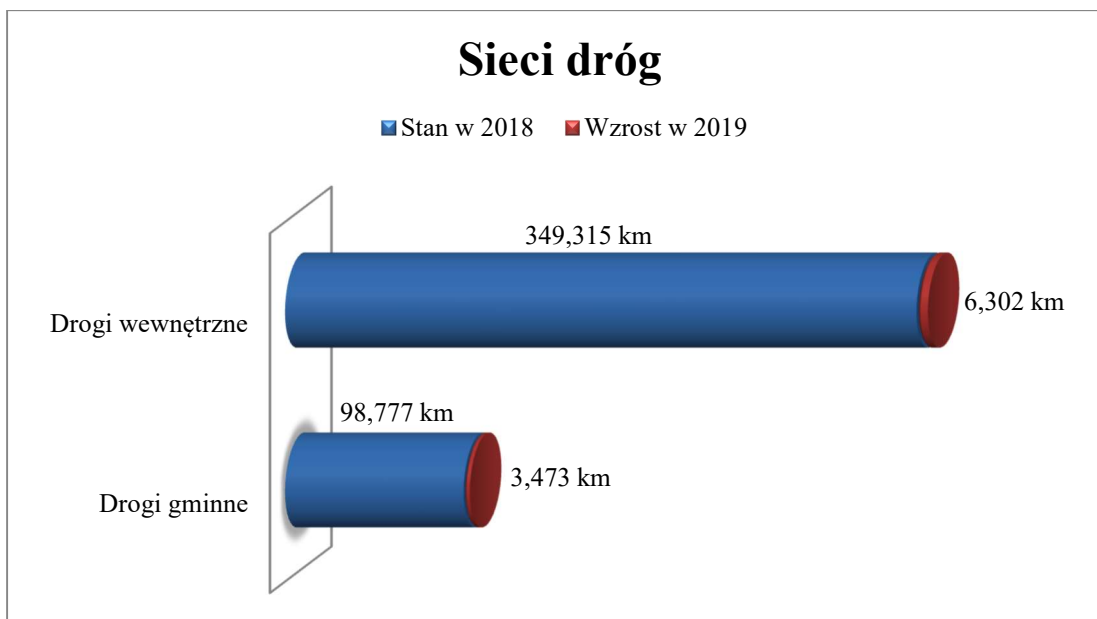
### 7.1. Drogi

Drogi gminne – zgodnie z uchwałą Nr XX/274/12 Rady Gminy Stargard Szczeciński z dnia 28 września 2012 roku w sprawie zaliczenia dróg do kategorii dróg gminnych, oraz dodatkowymi Uchwałami Rady Gminy Stargard Szczeciński Nr XXX/276/13 z dnia 28 czerwca 2013 roku, Nr XXX/272/13 z dnia 28 czerwca 2013 roku, Nr IX/52/15 z dnia 25 czerwca 2015 roku, Nr XX/137/16 z dnia 23 września 2016 roku, Nr XXX/218/17 z dnia 23 czerwca 2017 roku oraz Nr XLIII/304/18 z dnia 28 września 2018 roku w sprawie zaliczenia dróg do kategorii dróg gminnych oraz ustalenia ich przebiegu do dróg gminnych zaliczono 102,25 km dróg. W sieci tych dróg znajdują się drogi posiadające nawierzchnie:

**Tabela nr 24. Sieć dróg obejmująca drogi wg rodzaju nawierzchni.**

Lp.	Rodzaj nawierzchni	Długość [km]
1.	utwardzone asfaltem	31,920
2.	utwardzone brukiem	4,145
3.	utwardzone płytami betonowymi	2,955
4.	utwardzone tłuczniem	0,545
5.	wzmocnione żużlem	7,224
6.	wzmocnione żwirem	2,620
7.	gruntowe	52,850

Drogi w ilości 355,617 km, które nie zostały zaliczone do sieci dróg gminnych stanowią drogi wewnętrzne. Drogi te w większości są drogami dojazdowymi do posesji, zagrod i pól.



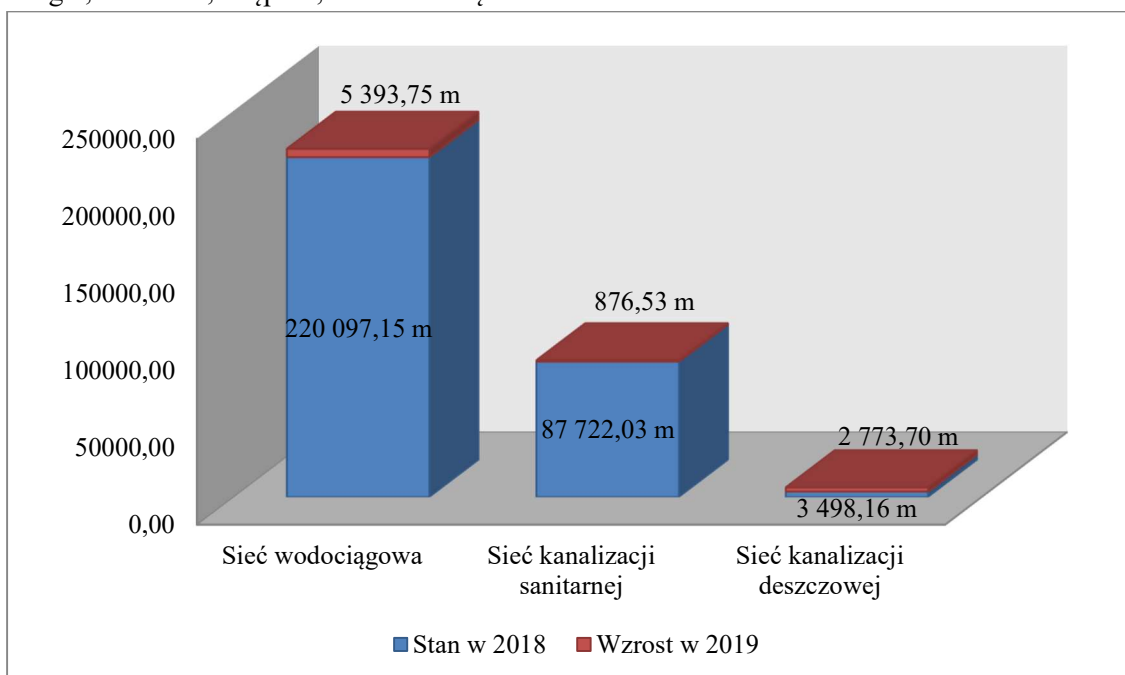
Wykres nr 6. Długość dróg gminnych i wewnętrznych będących w zarządzie Gminy Stargard.

## 7.2. Wodociągi i kanalizacja

**Sieć wodociągowa** wraz z przyłączami wodociągowymi długość sieci wynosi 225 490,90 m. Sieć wodociągowa zlokalizowana jest we wszystkich miejscowościach gminy, poza przysiółkiem Bębniak.

**Sieć kanalizacji sanitarnej** wraz z przykanalikami o łącznej długości 88 598,56 m zlokalizowana jest w miejscowościach: Skalin, Strzyżno, Kurcewo, Barzkowice, Pęczino, Ulikowo, Krąpiel, Koszewo, Koszewko, Wierchłąd, Golczewo, Witkowo Drugie, Kępino, Lipnik, Strachocin, Święte i Tychowo, Kol. Tychowo, Sułkowo, a także w części Grzędzice.

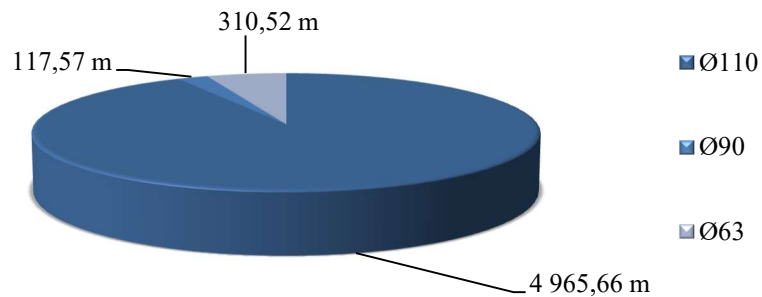
**Sieć deszczowa** o łącznej długości 6 271,86 m zlokalizowana jest w miejscowościach Witkowo Drugie, Kurcewo, Kępino, Skalin i Grzędzice.



Wykres nr 7. Przyrost urządzeń infrastruktury technicznej na terenie Gminy w 2019 r.

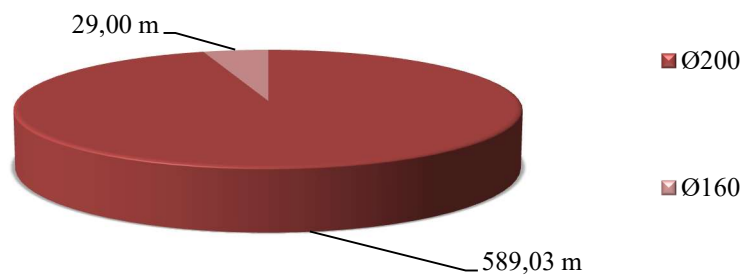


### Inwestycje wodociągowe zrealizowane przez inwestorów prywatnych przy współfinansowaniu Gminy w 2019 roku



Wykres nr 8. Rozbudowa sieci wodociągowej przez Inwestorów prywatnych przy współfinansowaniu Gminy Stargard w 2019 roku.

### Inwestycje kanalizacyjne zrealizowane przez inwestorów prywatnych przy współfinansowaniu Gminy w 2019 roku



Wykres nr 9. Rozbudowa sieci kanalizacji sanitarnej przez Inwestorów prywatnych przy współfinansowaniu Gminy Stargard w 2019 roku.

W 2019 roku wybudowano 98 przyłączy wodociągowych, 20 przyłączy kanalizacji sanitarnej oraz 41 hydrantów przeciwpożarowych.



### 7.3. Gazyfikacja

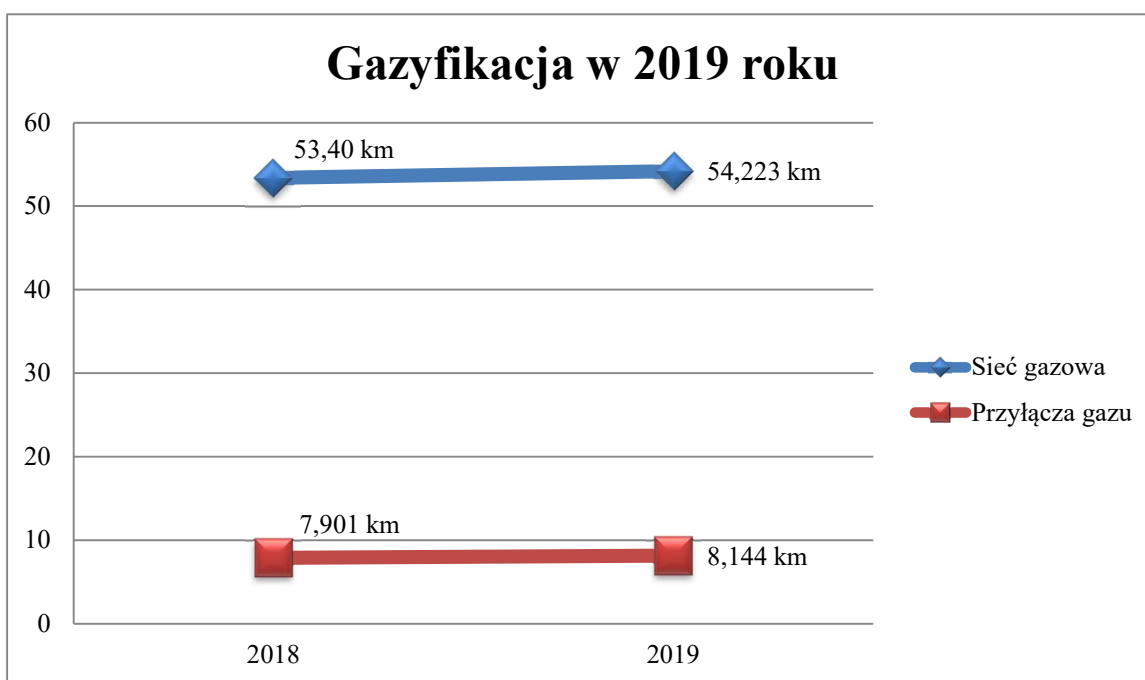
**Sieć gazowa** na terenie gminy jest zlokalizowana w miejscowościach Kurcewo, Strzyżno, Witkowo Drugie, Witkowo Pierwsze, Lipnik, Strachocin, Świąte, Grzędzic i Żarowa. Sieć jest własnością Polska Spółka Gazownictwa sp. z o.o. Oddział Zakład w Gazownicz w Szczecinie.

Rozbudowa sieci gazowej na terenie gminy Stargard uzależniona jest od złożonych w PSG zgłoszeń - wniosków o określenie warunków przyłączenia do sieci przez zainteresowane podmioty, tj. osoby fizyczne i prawne posiadające tytuły prawne do nieruchomości/obiektów, a realizacja przez PSG procesu przyłączania obiektów do sieci gazowej odbywa się w sposób określony w art. 7 ustawy „Prawo energetyczne” z dn. 10.04.1997 (Dz. U. z 2019 r. poz. 725 z późn. zmianami).

Według danych na dz. 31 grudnia 2019 r., długość sieci gazowej na terenie gminy Stargard, wynosi:

- gazociągi średniego ciśnienia: 54,223 km,
- przyłącza gazowe średniego ciśnienia: 721 szt. o łącznej długości 8,144 km.

Zakład Gazowniczy Szczecin planuje w dalszym ciągu rozbudowywać sieć gazową w m. Lipnik, Grzędzice, Strachocin, Żarowo i Witkowo Drugie (w zależności od zgłaszanych potrzeb przez mieszkańców tych miejscowości).



Wykres nr 10. Przyrost gazyfikacji w 2019 roku.

## 8. ZAGOSPODAROWANIE PRZESTRZENNE

### 8.1. Plany zagospodarowania przestrzennego

W 2019 roku Rada Gminy Stargard nie uchwaliła żadnego miejscowego planu zagospodarowania przestrzennego. W roku poprzednim uchwalone zostały 3 plany miejscowe dla części obrębów geodezyjnych Kłépino, Lipnik, Grzędzice, Żarowo, Rogowo, Lubowo, Warchlino oraz Golczewo.

W 2019 roku dla terenów w obrębie Strachocin, prowadzona była procedura planistyczna sporządzania miejscowego planu zagospodarowania przestrzennego, zainicjowana przez Radę Gminy Stargard Uchwałą Nr XXXVIII/259/18 z dnia 29 marca 2018 r. w sprawie przystąpienia do sporządzenia miejscowego planu zagospodarowania przestrzennego części obrębu Strachocin. Powyższa uchwała obejmuje tereny o powierzchni ok. 48 ha.

W ramach procedury planistycznej sporządzenia powyższego planu miejscowego, w roku 2019 wykonano mapę do celów planistycznych oraz wykonano kolejno następujące działania:

1. podano do publicznej wiadomości o przystąpieniu do sporządzania planu miejscowego oraz o przystąpieniu do przeprowadzania strategicznej oceny oddziaływania na środowisko,
2. wystąpiono o uzgodnienie zakresu i stopnia szczegółowości informacji wymaganych w prognozie oddziaływania na środowisko,
3. zawiadomiono instytucje i właściwe organy o podjęciu uchwały o przystąpieniu do sporządzania planu miejscowego,
4. opracowano koncepcję miejscowego planu zagospodarowania przestrzennego oraz dokonano jej prezentacji na spotkaniu zorganizowanym w urzędzie gminy,
5. wnioski zgłoszone do koncepcji planu przez właścicieli nieruchomości zostały przekazane do biura projektowego celem rozpatrzenia i, w miarę możliwości, uwzględnienia w projekcie planu.

Według stanu na dzień 31 grudnia 2019 roku na obszarze gminy aktualnie obowiązują 38 miejscowych planów zagospodarowania przestrzennego, które ustalają przeznaczenie oraz zasady zagospodarowania dla terenów położonych w obrębach: Golczewo, Grabowo, Grzędzice, Kiczarowo, Kłépino, Koszewko, Koszewo, Krąpiel, Lipnik, Lubowo, Pęzino, Rogowo, Skalin, Smogolice, Sowno, Strachocin, Strumiany, Sułkowo, Święte, Trzebiatów, Tychowo, Ulikowo, Warchlino, Wierchłąd Witkowo, Żarowo. Plany miejscowe obejmują powierzchnię 2 283,6432 ha.

Łączną powierzchnię przeznaczenia terenów w miejscowych planach zagospodarowania przestrzennego, obowiązujących w gminie na dzień 31.12.2019 r., przedstawia poniższa tabela.

**Tabela nr 25. Przeznaczenie terenów w miejscowych planach zagospodarowania przestrzennego.**

Przeznaczenie terenów w miejscowych planach zagospodarowania przestrzennego	Powierzchnia przeznaczenia	Udział procentowy w łącznej powierzchni miejscowych planów zagospodarowania przestrzennego
Tereny zabudowy mieszkaniowej	230,6118 ha	10,1 %
Tereny zabudowy usługowej	75,8835 ha	3,3 %

Tereny użytkowane rolniczo	1 298,4365 ha	56,9 %
Tereny zabudowy techniczno – produkcyjnej	126,0035 ha	5,5 %
Tereny zieleni i wód	131,1068 ha	5,7 %
Tereny komunikacji	210,1812 ha	9,2 %
Tereny infrastruktury technicznej	211,4199 ha	9,3 %
	2 283,6432 ha	100 %

Obowiązujące na terenie gminy Stargard na dzień 31 grudnia 2019 r. miejscowe plany zagospodarowania przestrzennego zestawiono w poniższym Wykazie.

**Tabela nr 26. Wykaz obowiązujących na terenie gminy Stargard na dzień 31 grudnia 2019 r. miejscowych planów zagospodarowania przestrzennego.**

Lp.	Miejscowy plan zagospodarowania przestrzennego	Przedmiot i zakres ustaleń miejscowego planu zagospodarowania przestrzennego	Określenie granic obszaru miejscowego planu zagospodarowania przestrzennego
1.	2.	3.	4.
1.	Miejscowy plan zagospodarowania przestrzennego obejmujący teren w obrębie ewidencyjnym Koszewo, przyjęty Uchwałą Nr XIX/131/96 Rady Gminy w Stargardzie Szczecińskim z dnia 25 lipca 1996 r. w sprawie zmiany planu zagospodarowania przestrzennego gminy Stargard Szczeciński (Dz. Urz. Woj. Szczecińskiego z dnia 10 września 1996 r. Nr 15, poz. 110)	Teren zabudowy mieszkaniowej o niskiej intensywności i zespół garażowy na 10 stanowisk wraz z zielenią towarzyszącą i drogą dojazdową	obręb Koszewo działki nr geod. 116, 117, 118, 119
2.	Miejscowy plan zagospodarowania przestrzennego obejmujący teren w obrębie ewidencyjnym Krapiel, przyjęty Uchwałą Nr XIX/132/96 Rady Gminy w Stargardzie Szczecińskim z dnia 25 lipca 1996 r. w sprawie zmiany planu zagospodarowania przestrzennego gminy Stargard Szczeciński (Dz. Urz. Woj. Szczecińskiego z dnia 10 września 1996 r. Nr 15, poz. 111)	Teren usług ogólnodostępnych (teren handlowo – wystawowy)	obręb Krapiel działka nr geod. 97
3.	Miejscowy plan zagospodarowania przestrzennego obejmujący teren w obrębie ewidencyjnym Strumiany, przyjęty Uchwałą Nr XIX/133/96 Rady Gminy w Stargardzie Szczecińskim z dnia 25 lipca 1996 r. w sprawie zmiany planu zagospodarowania przestrzennego gminy Stargard Szczeciński (Dz. Urz. Woj. Szczecińskiego z dnia 10 września 1996 r. Nr 15, poz. 112)	Zabudowa zagrodowa, teren obsługi produkcji rolniczej; Zabudowa zagrodowa, teren produkcji rolniczej; Teren upraw polowych	obręb Strumiany działki nr geod. 82/2, 83, 46/3, 43/4, 43/3, 47/8, 47/9
4.	Miejscowy plan zagospodarowania przestrzennego obejmujący teren w obrębie ewidencyjnym Koszewko, przyjęty Uchwałą Nr XXIX/207/97 Rady Gminy w Stargardzie Szczecińskim z dnia 26 czerwca 1997 r.	Zabudowa mieszkaniowo – administracyjna	obręb Koszewko działka nr geod. 48

	w sprawie zmiany planu zagospodarowania przestrzennego gminy Stargard Szczeciński (Dz. Urz. Woj. Szczecińskiego z dnia 1 sierpnia 1997 r. Nr 8, poz. 67)		
5.	Miejscowy plan zagospodarowania przestrzennego obejmujący teren w obrębie ewidencyjnym Smogolice, przyjęty Uchwałą Nr XXIII/182/2001 Rady Gminy w Stargardzie Szczecińskim z dnia 23 lutego 2001 r. w sprawie zmiany studium uwarunkowań i kierunków zagospodarowania przestrzennego gminy Stargard Szczeciński i zmiany planu zagospodarowania przestrzennego gminy Stargard Szczeciński, obejmującej teren przeznaczony pod zalesienie (Dz. Urz. Woj. Zachodniopomorskiego z dnia 18 kwietnia 2001 r. Nr 10, poz. 196)	Tereny leśne	obręb Smogolice część działki nr geod. 165
6.	Miejscowy plan zagospodarowania przestrzennego obejmujący teren w obrębie ewidencyjnym Grzędzice, przyjęty Uchwałą Nr XXVII/212/01 Rady Gminy w Stargardzie Szczecińskim z dnia 6 lipca 2001 r. w sprawie zmiany planu zagospodarowania przestrzennego gminy Stargard Szczeciński – obręb geodezyjny Grzędzice działka nr 294/1 – na funkcję zabudowy mieszkaniowej jednorodzinnej z dopuszczeniem lokalizacji nieuciążliwych usług (Dz. Urz. Woj. Zachodniopomorskiego z dnia 10 sierpnia 2001 r. Nr 26, poz. 531)	Tereny projektowanej zabudowy mieszkaniowej jednorodzinnej i usług komercyjnych o charakterze nieuciążliwym; tereny urządzeń tras komunikacyjnych – ulice dojazdowe – drogi niepubliczne; teren lokalizacji stacji transformatorowej 15/0,4 kV	obręb Grzędzice działka nr geod. 294/1
7.	Miejscowy plan zagospodarowania przestrzennego obejmujący teren w obrębie ewidencyjnym Krąpiel, przyjęty Uchwałą Nr XXVIII/225/01 Rady Gminy w Stargardzie Szczecińskim z dnia 21 września 2001 roku w sprawie zmiany planu zagospodarowania przestrzennego gminy Stargard Szczeciński, obejmującej tereny pod lokalizację obiektów i urządzeń obsługi uczestników ruchu drogowego wraz ze stacją paliw w miejscowości Krąpiel (Dz. Urz. Woj. Zachodniopomorskiego z dnia 16 listopada 2001 r. Nr 38, poz. 909)	Teren przeznaczony pod lokalizację obiektów i urządzeń obsługi uczestników ruchu drogowego wraz ze stacją paliw	obręb Krąpiel działka nr geod. 19/3
8.	Miejscowy plan zagospodarowania przestrzennego obejmujący teren w obrębie ewidencyjnym Grabowo, przyjęty Uchwałą Nr XXXIV/272/02 Rady Gminy w Stargardzie Szczecińskim z dnia 26 kwietnia 2002 r. w sprawie zmiany planu zagospodarowania przestrzennego gminy Stargard Szczeciński – obręb geodezyjny Grabowo działka nr 42 – na cele: zabudowy mieszkaniowej jednorodzinnej z nieuciążliwymi usługami towarzyszącymi (Dz. Urz. Woj. Zachodniopomorskiego z dnia 6 czerwca 2002 r. Nr 38, poz. 824)	Teren zabudowy zagrodowej z funkcją agroturystyczną; teren zabudowy mieszkaniowej jednorodzinnej z dopuszczeniem funkcji pensjonatowej i usług (komercyjnych) o nieuciążliwym charakterze; teren komunikacji – droga wewnętrzna – ciąg pieszo-jezdny; tereny lokalizacji urządzeń infrastrukturalnych	obręb Grabowo działka nr geod. 42
9.	Miejscowy plan zagospodarowania przestrzennego obejmujący teren w obrębie ewidencyjnym Lipnik, przyjęty Uchwałą Nr XXXV/275/02 Rady Gminy w Stargardzie Szczecińskim z dnia 24 maja 2002 r. w sprawie zmiany planu zagospodarowania przestrzennego gminy Stargard Szczeciński (Dz. Urz. Woj. Zachodniopomorskiego z dnia 20 czerwca 2002 r. Nr 43, poz. 913)	Usługi komercyjne: komunikacji, turystyki, produkcyjno – usługowe, składowo – magazynowe, handlu i gastronomii	obręb Lipnik działki nr geod. 12/7, 12/15

10.	Miejscowy plan zagospodarowania przestrzennego obejmujący tereny w obrębach ewidencyjnych Lipnik, Golczewo, Witkowo, Święte, przyjęty Uchwałą Nr XXXV/276/02 Rady Gminy w Stargardzie Szczecińskim z dnia 24 maja 2002 r. w sprawie zmiany planu zagospodarowania przestrzennego gminy Stargard Szczeciński dla obejścia południowego miasta Stargardu Szczecińskiego w ciągu drogi ekspresowej S-10 (Dz. Urz. Woj. Zachodniopomorskiego z dnia 28 czerwca 2002 r. Nr 47, poz. 1013)	Lokalizacja obejścia południowego miasta Stargardu Szczecińskiego w ciągu drogi ekspresowej S-10	części obrębów Lipnik, Golczewo, Witkowo, Święte
11.	Miejscowy plan zagospodarowania przestrzennego obejmujący tereny w obrębie ewidencyjnym Lipnik, przyjęty Uchwałą Nr XXXVII/291/02 Rady Gminy w Stargardzie Szczecińskim z dnia 13 września 2002 r. w sprawie zmiany planu zagospodarowania przestrzennego gminy Stargard Szczeciński (Dz. Urz. Woj. Zachodniopomorskiego z dnia 21 października 2002 r. Nr 73, poz. 1528)	Teren usług związanych z obsługą komunikacji samochodowej, zabudowy usługowej, składy, bazy, zabudowy mieszkaniowej jednorodzinnej z obiektami usługowo-produkcyjnymi wraz z niezbędną infrastrukturą techniczną	obręb Lipnik działka nr geod. 14/2
12.	Miejscowy plan zagospodarowania przestrzennego obejmujący część obrębu ewidencyjnego Święte, przyjęty Uchwałą Nr VI/52/03 Rady Gminy w Stargardzie Szczecińskim z dnia 28 marca 2003 r. w sprawie zmiany planu zagospodarowania przestrzennego gminy Stargard Szczeciński (Dz. Urz. Woj. Zachodniopomorskiego z dnia 15 maja 2003 r. Nr 40, poz. 646)	Tereny zabudowy mieszkaniowej, usługowej i przemysłowej wraz z infrastrukturą techniczną	część obrębu Święte
13.	Miejscowy plan zagospodarowania przestrzennego obejmujący teren w obrębie ewidencyjnym Grzędzice, przyjęty Uchwałą Nr VII/60/03 Rady Gminy w Stargardzie Szczecińskim z dnia 29 kwietnia 2003 r. w sprawie zmiany w miejscowym planie zagospodarowania przestrzennego gminy Stargard Szczeciński (Dz. Urz. Woj. Zachodniopomorskiego z dnia 9 czerwca 2003 r. Nr 47, poz. 791)	Tereny zabudowy mieszkaniowej jednorodzinnej z nieuciążliwymi usługami towarzyszącymi	obręb Grzędzice działki nr geod. 120/3, 120/4, 120/5
14.	Miejscowy plan zagospodarowania przestrzennego obejmujący teren w obrębie ewidencyjnym Skalin, przyjęty Uchwałą Nr X/74/03 Rady Gminy Stargard Szczeciński z dnia 10 września 2003 r. w sprawie zmiany planu zagospodarowania przestrzennego gminy Stargard Szczeciński – obręb geodezyjny Skalin – na cele: zabudowy mieszkaniowej jednorodzinnej z nieuciążliwymi usługami towarzyszącymi (Dz. Urz. Woj. Zachodniopomorskiego z dnia 22 października 2003 r. Nr 93, poz. 1529)	Zabudowa mieszkaniowa jednorodzinna z usługami nieuciążliwymi	obręb Skalin działki nr geod. 49, 51
15.	Miejscowy plan zagospodarowania przestrzennego obejmujący część obrębu ewidencyjnego Lipnik, przyjęty Uchwałą Nr XIII/104/03 Rady Gminy Stargard Szczeciński z dnia 30 grudnia 2003 r. w sprawie zmiany planu zagospodarowania przestrzennego gminy Stargard Szczeciński (Dz. Urz. Woj. Zachodniopomorskiego z dnia 28 stycznia 2004 r. Nr 7, poz. 138)	Tereny zabudowy mieszkaniowej, usługowej, przemysłowej wraz z infrastrukturą techniczną i komunikacyjną	część obrębu Lipnik

16.	Miejscowy plan zagospodarowania przestrzennego obejmujący część obrębu ewidencyjnego Kłépino, przyjęty Uchwałą Nr XIII/105/03 Rady Gminy Stargard Szczeciński z dnia 30 grudnia 2003 r. w sprawie zmiany planu zagospodarowania przestrzennego gminy Stargard Szczeciński (Dz. Urz. Woj. Zachodniopomorskiego z dnia 28 stycznia 2004 r. Nr 7, poz. 139)	Tereny zabudowy mieszkaniowej, usługowej i przemysłowej wraz z infrastrukturą techniczną i komunikacyjną	część obrębu Kłépino
17.	Miejscowy plan zagospodarowania przestrzennego obejmujący część obrębu ewidencyjnego Strachocin, przyjęty Uchwałą Nr XIII/106/03 Rady Gminy Stargard Szczeciński z dnia 30 grudnia 2003 r. w sprawie zmiany planu zagospodarowania przestrzennego gminy Stargard Szczeciński (Dz. Urz. Woj. Zachodniopomorskiego z dnia 28 stycznia 2004 r. Nr 7, poz. 140)	Tereny zabudowy mieszkaniowej, usługowej i przemysłowej wraz z infrastrukturą techniczną i komunikacyjną	część obrębu Strachocin
18.	Miejscowy plan zagospodarowania przestrzennego obejmujący teren w obrębie ewidencyjnym Sowno, przyjęty Uchwałą Nr XXI/155/04 Rady Gminy Stargard Szczeciński z dnia 29 października 2004 r. w sprawie uchwalenia zmiany miejscowego planu zagospodarowania przestrzennego dla zabudowy mieszkaniowej i usług nieuciążliwych w obrębie Sowno – gmina Stargard Szczeciński (Dz. Urz. Woj. Zachodniopomorskiego z dnia 13 grudnia 2004 r. Nr 89, poz. 1733)	Zmiana ustaleń z zakresu gospodarki ściekowej dla jednorodzinnej zabudowy mieszkaniowej, mieszkaniowo-usługowej i zabudowy usługowej nieuciążliwej	obręb Sowno działki nr geod. 48/64 do 48/67, 48/69 do 48/124
19.	Miejscowy plan zagospodarowania przestrzennego obejmujący teren w obrębie ewidencyjnym Święte, przyjęty Uchwałą Nr XXXII/243/05 Rady Gminy Stargard Szczeciński z dnia 25 listopada 2005 r. w sprawie zmiany miejscowego planu zagospodarowania przestrzennego miejscowości Święte, obejmującej projektowany węzeł komunikacyjny Święte i tereny przyległe (Dz. Urz. Woj. Zachodniopomorskiego z dnia 24 stycznia 2006 r. Nr 8, poz. 161)	Zmiana przebiegu gazociągu średniego ciśnienia DN-250 w obrębie projektowanego węzła komunikacyjnego Święte i jego odgałęzienie do istniejących terenów zabudowanych we wschodniej części miejscowości Święte	część obrębu Święte
20.	Miejscowy plan zagospodarowania przestrzennego obejmujący tereny w obrębach ewidencyjnych Tychowo, Sułkowo, Trzebiatów, Pęczino i Krąpiel, przyjęty Uchwałą Nr XL/281/06 Rady Gminy Stargard Szczeciński z dnia 1 września 2006 r. w sprawie uchwalenia miejscowego planu zagospodarowania przestrzennego dla lokalizacji elektrowni wiatrowych w obrębach Tychowo, Sułkowo, Trzebiatów, Pęczino i Krąpiel w gminie Stargard Szczeciński (Dz. Urz. Woj. Zachodniopomorskiego z dnia 9 października 2006 r. Nr 103, poz. 1916)	Lokalizacja elektrowni wiatrowych w obrębach Tychowo, Sułkowo, Trzebiatów, Pęczino i Krąpiel w gminie Stargard Szczeciński	części obrębów Tychowo, Krąpiel, Sułkowo, Trzebiatów, Pęczino
21.	Miejscowy plan zagospodarowania przestrzennego obejmujący teren w obrębie ewidencyjnym Strachocin, przyjęty Uchwałą Nr XXIX/221/09 Rady Gminy w Stargardzie Szczecińskim z dnia 26 czerwca 2009 r. w sprawie uchwalenia zmiany miejscowego planu zagospodarowania przestrzennego obręb Strachocin działka nr 355 gmina Stargard Szczeciński (Dz. Urz. Woj. Zachodniopomorskiego 27 sierpnia 2009 r. Nr 60, poz. 1621)	Teren zabudowy mieszkaniowej jednorodzinnej; uprawy ogrodniczo-sadownicze; zieleni urządzonej z dopuszczeniem zabudowy w formie małej architektury; wody stojące z zagospodarowaniem rekreacyjnym; droga	obręb Strachocin działka nr geod. 355

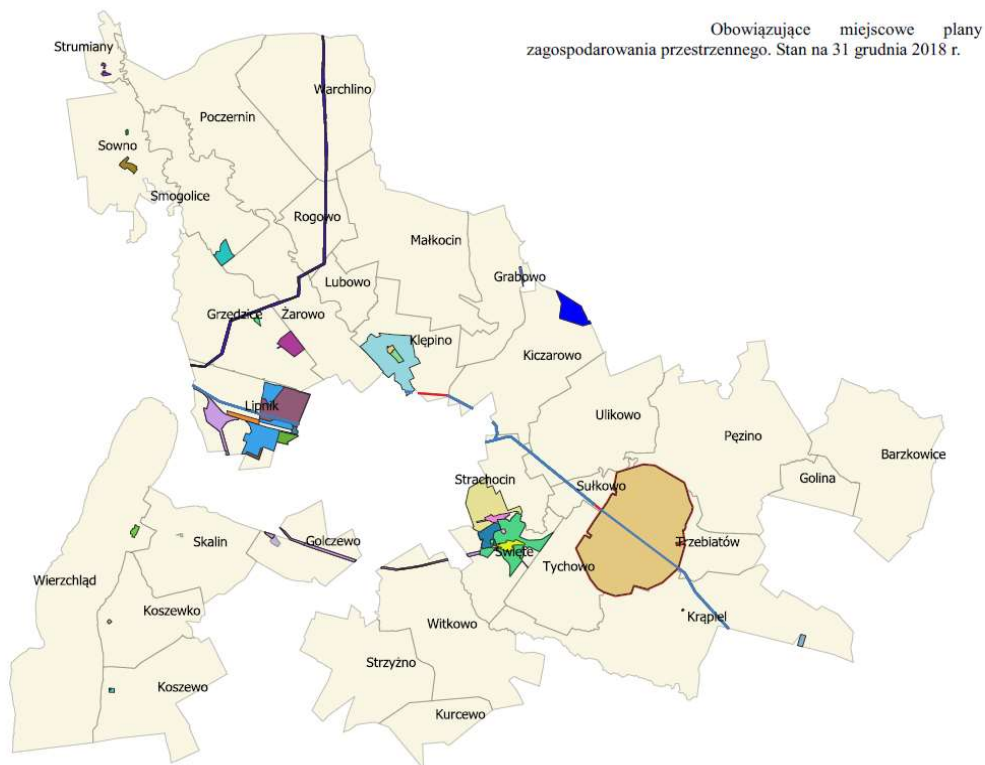
		komunikacji wewnętrznej z wydzielonym parkingiem	
22.	Miejscowy plan zagospodarowania przestrzennego obejmujący teren w obrębie ewidencyjnym Kiczarowo, przyjęty Uchwałą Nr XXIX/222/09 Rady Gminy Stargard Szczeciński z dnia 26 czerwca 2009 r. w sprawie uchwalenia miejscowego planu zagospodarowania przestrzennego na terenie gminy Stargard Szczeciński, w obrębie geodezyjnym Kiczarowo (Dz. Urz. Woj. Zachodniopomorskiego z dnia 27 sierpnia 2009 r. Nr 60, poz. 1622)	Teren upraw polowych z zakazem zabudowy obiektów kubaturowych przeznaczonych na stały pobyt ludzi; istniejące drogi wewnętrzne do zachowania i dalszego użytkowania	część obrębu Kiczarowo
23.	Miejscowy plan zagospodarowania przestrzennego obejmujący teren w obrębie ewidencyjnym Sowno, przyjęty Uchwałą Nr XXXVI/292/10 Rady Gminy Stargard Szczeciński z dnia 26 marca 2010 r. w sprawie miejscowego planu zagospodarowania przestrzennego w obrębie Sowno, działki nr 89/3, 89/4, 90, 91, 92, 93 i części działek 131/1, 131/2 i 525 (Dz. Urz. Woj. Zachodniopomorskiego z dnia 14 maja 2010 r. Nr 36, poz. 749)	Zmiana terenów rolniczych i leśnych na funkcję mieszkaniową z usługami z dopuszczeniem funkcji rekreacyjnej	obręb Sowno działki nr 89/3, 89/4, 90, 91, 92, 93, części działek nr 131/1, 131/2, 525
24.	Miejscowy plan zagospodarowania przestrzennego obejmujący teren w obrębie ewidencyjnym Lipnik, przyjęty Uchwałą Nr XXXIX/311/10 Rady Gminy Stargard Szczeciński z dnia 25 czerwca 2010 r. w sprawie uchwalenia miejscowego planu zagospodarowania przestrzennego obejmującego tereny w obrębie ewidencyjnym Lipnik (Dz. Urz. Woj. Zachodniopomorskiego z dnia 13 września 2010 r. Nr 76, poz. 1396)	Zabudowa usługowo – handlowa, w tym wielko-powierzchniowe obiekty handlowe o powierzchni sprzedaży powyżej 2000 m <sup>2</sup> , obsługa komunikacyjna oraz infrastruktura techniczna	część obrębu Lipnik
25.	Miejscowy plan zagospodarowania przestrzennego obejmujący teren w obrębie Lipnik, przyjęty Uchwałą Nr XI/103/11 Rady Gminy Stargard Szczeciński z dnia 28 października 2011 r. w sprawie zmiany planu zagospodarowania przestrzennego w obrębie Lipnik, gmina Stargard Szczeciński (Dz. Urz. Woj. Zachodniopomorskiego z dnia 15 grudnia 2011 r. Nr 152, poz. 3147)	Zabudowa produkcyjna przemysłowa nieuciążliwa i składowo – magazynowa wraz z niezbędną infrastrukturą techniczną i komunikacyjną	część obrębu Lipnik
26.	Miejscowy plan zagospodarowania przestrzennego obejmujący teren w obrębie Świête, przyjęty Uchwałą Nr XIX/168/12 Rady Gminy Stargard Szczeciński z dnia 29 czerwca 2012 r. w sprawie zmiany miejscowego planu zagospodarowania przestrzennego w obrębie ewidencyjnym Świête, gmina Stargard Szczeciński (Dz. Urz. Woj. Zachodniopomorskiego z dnia 1 sierpnia 2012 r. poz. 1809)	Tereny zabudowy mieszkaniowej z usługami nieuciążliwymi oraz usług oświatowych z terenami zieleni urządzonej wraz z urządzeniami infrastruktury technicznej	część obrębu Świête
27.	Miejscowy plan zagospodarowania przestrzennego obejmujący teren w obrębie Lipnik, przyjęty Uchwałą Nr III/9/14 Rady Gminy Stargard Szczeciński z dnia 30 grudnia 2014 r. w sprawie uchwalenia zmiany miejscowego planu zagospodarowania przestrzennego w obrębie ewidencyjnym Lipnik (Dz. Urz. Woj. Zachodniopomorskiego z dnia 4 lutego 2015 r. poz. 363)	Określenie standardów zagospodarowania i zabudowy terenów przeznaczonych do lokalizacji zabudowy jednorodzinnej wraz z obsługą komunikacyjną oraz z niezbędną infrastrukturą techniczną	część obrębu Lipnik
28.	Miejscowy plan zagospodarowania przestrzennego obejmujący teren w obrębie Grzędzice, przyjęty Uchwałą Nr X/61/15 Rady Gminy Stargard	Ustalenie zasad zagospodarowania obszaru ze zmianą przeznaczenia	część obrębu Grzędzice

	Szczeciński z dnia 25 września 2015 r. w sprawie miejscowego planu zagospodarowania przestrzennego gminy Stargard Szczeciński, część obrębu ewidencyjnego Grzędzice (Dz. Urz. Woj. Zachodniopomorskiego z dnia 29 października 2015 r. poz. 4091)	terenów rolnych na cele zabudowy mieszkaniowej z usługami nieuciążliwymi wraz z urządzeniami infrastruktury technicznej i układu komunikacyjnego	
29.	Miejscowy plan zagospodarowania przestrzennego dla lokalizacji napowietrznej linii energetycznej wysokiego napięcia 110 kV relacji Morzyczyn – Drawski Młyn, przyjęty Uchwałą Nr XIX/128/16 Rady Gminy Stargard z dnia 30 czerwca 2016 r. w sprawie miejscowego planu zagospodarowania przestrzennego gminy Stargard dla przebiegu linii elektroenergetycznej wysokiego napięcia 110 kV w obrębach Lipnik, Kłépino, Kiczarowo, Strachocin, Ulikowo, Sułkowo, Tychowo, Trzebiatów i Krąpiel (Dz. Urz. Woj. Zachodniopomorskiego z dnia 4 sierpnia 2016 r. poz. 3156)	Przebieg linii elektroenergetycznej wysokiego napięcia 110 kV relacji Morzyczyn – Drawski Młyn	części obrębów Lipnik, Kłépino, Kiczarowo, Strachocin, Ulikowo, Sułkowo, Tychowo, Trzebiatów, Krąpiel
30.	Miejscowy plan zagospodarowania przestrzennego obejmujący teren w obrębie Strachocin, przyjęty Uchwałą Nr XXI/150/16 Rady Gminy Stargard z dnia 28 października 2016 r. w sprawie zmiany miejscowego planu zagospodarowania przestrzennego w obrębie ewidencyjnym Strachocin (Dz. Urz. Woj. Zachodniopomorskiego z dnia 12 stycznia 2017 r. poz. 228)	Tereny zabudowy mieszkaniowej jednorodzinnej z usługami, tereny usługowe, tereny upraw rolniczych bez zabudowy, tereny zieleni urządzonej, tereny zieleni leśnej, zieleni prawnie chronionej, zieleni naturalnej, tereny urządzeń infrastruktury technicznej, teren małej elektrowni	część obrębu Strachocin
31.	Miejscowy plan zagospodarowania przestrzennego obejmujący część obrębu ewidencyjnego Kłépino – Obszar I, przyjęty Uchwałą Nr XXIII/162/16 Rady Gminy Stargard z dnia 23 grudnia 2016 r. w sprawie miejscowego planu zagospodarowania przestrzennego w obrębie ewidencyjnym Kłépino – Obszar I, gmina Stargard (Dz. Urz. Woj. Zachodniopomorskiego z dnia 27 stycznia 2017 r. poz. 472)	Ustalenie zasad zagospodarowania obszaru na cele zabudowy mieszkaniowej z usługami nieuciążliwymi. Ustalenia również dotyczą działki i zabudowy sakralnej wraz z urządzeniami infrastruktury technicznej i układu komunikacyjnego	część obrębu Kłépino
32.	Miejscowy plan zagospodarowania przestrzennego obejmujący część obrębu ewidencyjnego Kłépino – Obszar II, przyjęty Uchwałą Nr XXIII/163/16 Rady Gminy Stargard z dnia 23 grudnia 2016 r. w sprawie miejscowego planu zagospodarowania przestrzennego w obrębie ewidencyjnym Kłépino – Obszar II, gmina Stargard (Dz. Urz. Woj. Zachodniopomorskiego z dnia 24 stycznia 2017 r. poz. 420)	Ustalenie zasad zagospodarowania obszaru na cele zabudowy mieszkaniowej z usługami nieuciążliwymi. Ustalenia dotyczą również urządzeń infrastruktury technicznej i układu komunikacyjnego	część obrębu Kłépino
33.	Miejscowy plan zagospodarowania przestrzennego obejmujący część obrębu Wierzchłód, przyjęty Uchwałą Nr XXVI/183/17 Rady Gminy Stargard z dnia 3 marca 2017 r. w sprawie miejscowego planu zagospodarowania przestrzennego części obrębu Wierzchłód, gmina Stargard (Dz. Urz. Woj. Zachodniopomorskiego z dnia 3 kwietnia 2017 r. poz. 1381)	Tereny zabudowy mieszkaniowej jednorodzinnej, tereny usług turystycznych, usług oraz obiektów i urządzeń infrastruktury technicznej, usług publicznych, teren zieleni naturalnej, tereny dróg, tereny przystani wodnych	część obrębu Wierzchłód



34.	Miejscowy plan zagospodarowania przestrzennego dla lokalizacji napowietrznej linii energetycznej wysokiego napięcia 110 kV relacji Morzyczyn – Drawski Młyn, przyjęty Uchwałą Nr XXVIII/201/17 Rady Gminy Stargard z dnia 28 kwietnia 2017 r. w sprawie miejscowego planu zagospodarowania przestrzennego gminy Stargard dla przebiegu linii elektroenergetycznej wysokiego napięcia 110 kV w obrębach Kłépino i Sułkowo (Dz. Urz. Woj. Zachodniopomorskiego z dnia 19 czerwca 2017 r. poz. 2644)	Przebieg linii elektroenergetycznej wysokiego napięcia 110 kV relacji Morzyczyn – Drawski Młyn	części obrębów Kłépino, Sułkowo
35.	Miejscowy plan zagospodarowania przestrzennego obejmujący część obrębu Święte, przyjęty Uchwałą Nr XXIX/206/17 Rady Gminy Stargard z dnia 24 maja 2017 r. w sprawie uchwalenia miejscowego planu zagospodarowania przestrzennego w obrębie ewidencyjnym Święte (Dz. Urz. Woj. Zachodniopomorskiego z dnia 19 czerwca 2017 r. poz. 2645)	Przeznaczenie części terenów rolnych na cele budownictwa mieszkaniowo – usługowego oraz tereny komunikacji	część obrębu Święte
36.	Miejscowy plan zagospodarowania przestrzennego dla terenu działki nr 53/1 obręb Kłépino, przyjęty Uchwałą Nr XLI/283/18 Rady Gminy Stargard z dnia 29 czerwca 2018 r. w sprawie przyjęcia miejscowego planu zagospodarowania przestrzennego gminy Stargard dla terenu działki nr 53/1 obręb Kłépino (Dz. Urz. Woj. Zachodniopomorskiego z dnia 31 lipca 2018 r. poz. 3714)	Zmiana przeznaczenia terenu z terenu usług oświaty i w części teren drogi powiatowej na teren zabudowy mieszkaniowej jednorodzinnej	obręb Kłépino działka nr 53/1
37.	Miejscowy plan zagospodarowania przestrzennego dla przebiegu linii elektroenergetycznej 220 kV relacji Morzyczyn – Reclaw, przyjęty Uchwałą Nr XLII/295/18 Rady Gminy Stargard z dnia 31 sierpnia 2018 r. w sprawie uchwalenia miejscowego planu zagospodarowania przestrzennego gminy Stargard dla przebiegu linii elektroenergetycznej 220 kV w obrębach Lipnik, Grzędzice, Żarowo, Rogowo, Lubowo i Warchlino (Dz. Urz. Woj. Zachodniopomorskiego z dnia 26 września 2018 r. poz. 4317)	Przebieg linii elektroenergetycznej 220 kV relacji Morzyczyn – Reclaw	części obrębów Lipnik, Grzędzice, Żarowo, Rogowo, Lubowo, Warchlino
38.	Miejscowy plan zagospodarowania przestrzennego obejmujący część obrębu Golczewo, przyjęty Uchwałą Nr XLIII/303/18 Rady Gminy Stargard z dnia 28 września 2018 r. w sprawie uchwalenia miejscowego planu zagospodarowania przestrzennego w obrębie ewidencyjnym Golczewo (Dz. Urz. Woj. Zachodniopomorskiego z dnia 25 października 2018 r. poz. 4859)	Przeznaczenie terenów rolnych na cele produkcyjne i usługowe	część obrębu Golczewo

Lokalizację wszystkich obowiązujących planów miejscowych obrazuje poniższy rysunek.



## 8.2. Decyzje o warunkach zabudowy

Na podstawie upoważnienia wynikającego z art. 59 i 60 ustawy z dnia 27 marca 2003 roku o planowaniu i zagospodarowaniu przestrzennym (Dz. U. z 2020 r. poz.293), w przypadku zmiany zagospodarowania terenu wójt gminy w drodze decyzji ustala warunki zabudowy. W 2019 roku wydano 465 decyzji w sprawach o ustalenie warunków zabudowy, w tym w 27 decyzji odmawiających ustalenia warunków zabudowy. Najwięcej decyzji o warunkach zabudowy wydano dla obrębów ewidencyjnych:

Grzędzice – 152 decyzje,

Witkowo – 64 decyzje,

Żarowo – 50 decyzji,

Grabowo – 39 decyzji.

Liczbę wydanych w 2019 r. decyzji w podziale na poszczególne obręby ewidencyjne zestawiono w poniżej tabeli:

**Tabela nr 27. Liczba wydanych w 2018 r. decyzji w podziale na poszczególne obręby ewidencyjne.**

Lp.	Obręb ewidencyjny	Liczba wydanych decyzji	
		ustalających warunki zabudowy	odmawiających ustalenia warunków zabudowy
1.	Barzkowice	-	-
2.	Golczewo	3	-
3.	Golina	-	-
4.	Grabowo	38	-

5.	Grzędzice	152	24
6.	Kiczarowo	9	-
7.	Kłépino	-	-
8.	Koszewko	1	-
9.	Koszewo	-	-
10.	Krąpiel	1	-
11.	Kurcewo	-	-
12.	Lipnik	-	-
13.	Lubowo	30	-
14.	Małkocin	12	1
15.	Pężino	3	-
16.	Poczernin	4	1
17.	Rogowo	19	-
18.	Skalin	10	-
19.	Smogolice	2	-
20.	Sowno	3	-
21.	Strachocin	16	-
22.	Strumiany	1	-
23.	Strzyżno	-	-
24.	Święte	-	-
25.	Sułkowo	-	-
26.	Tychowo	15	-
27.	Trzebiatów	2	-
28.	Ulikowo	1	-
29.	Warchlino	-	-
30.	Wierzchład	2	-
31.	Witkowo	64	1
32.	Żarowo	50	-
	Ogółem	438	27

Z ogólnej liczby 438 decyzji ustalających warunki zabudowy zdecydowana większość dotyczyła inwestycji dotyczących zabudowy mieszkaniowej jednorodzinnej – wydano 410 decyzji. Pozostałe inwestycje stanowiły niewielki procent całości i dotyczyły zabudowy zagrodowej, usługowej, produkcyjnej, budowy dróg wewnętrznych, inwestycji na istniejących obiektach, bądź innej.

Dane zestawione w poniżej tabeli przedstawiają liczbę wydanych decyzji w poszczególnych obrębach ewidencyjnych z podziałem na rodzaje inwestycji:

**Tabela nr 28. Liczba wydanych decyzji w poszczególnych obrębach ewidencyjnych z podziałem na rodzaje inwestycji.**

Lp.	Obręb ewidencyjny	Liczba wydanych decyzji ustalających warunki zabudowy			
		Ogółem w obrębie ewidencyjnym	Inwestycje dot. budowy budynków mieszkalnych	Inwestycje dot. istniejącej zabudowy mieszkaniowej <sup>1</sup>	Inwestycje usługowe, produkcyjne, zabudowa zagrodowa i inne
1.	Barzkowice	-	-	-	2
2.	Golczewo	3	3	-	-
3.	Golina	-	-	-	-
4.	Grabowo	38	37	1	-
5.	Grzędzice	152	151	-	1
6.	Kiczarowo	9	9	-	-

7.	Klepino	-	-	-	-
8.	Koszewko	1	-	1	-
9.	Koszewo	-	-	-	-
10.	Krapiel	1	-	-	1
11.	Kurcewo	-	-	-	-
12.	Lipnik	-	-	-	-
13.	Lubowo	30	26	2	2
14.	Małkocin	12	9	-	3
15.	Pężino	3	2	-	1
16.	Poczernin	4	4	-	-
17.	Rogowo	19	19	-	-
18.	Skalin	10	7	1	2
19.	Smogolice	2	2	-	-
20.	Sowno	3	2	-	1
21.	Strachocin	16	15	-	1
22.	Strumiany	1	1	-	-
23.	Strzyżno	-	-	-	-
24.	Święte	-	-	-	-
25.	Sułkowo	-	-	-	-
26.	Tychowo	15	13	1	1
27.	Trzebiatów	2	-	1	1
28.	Ulikowo	1	-	-	1
29.	Warchlino	-	-	-	-
30.	Wierzchład	2	2	-	-
31.	Witkowo	64	61	2	1
32.	Żarowo	50	49	-	1
	Ogółem	438	410	9	19

### 8.3. Decyzje celu publicznego

Stosownie do art. 51 ust. 1 ustawy z dnia 27 marca 2003 roku o planowaniu i zagospodarowaniu przestrzennym (Dz. U. 2020, poz. 293) Wójt gminy wydaje decyzje w sprawach ustalenia lokalizacji inwestycji celu publicznego. W roku 2019 wydano 68 decyzji ustalających lokalizacje dla tychże inwestycji oraz 2 zmiany do decyzji.

Nie wydano decyzji odmawiających ustalenia lokalizacji inwestycji celu publicznego. Liczbę wydanych decyzji o ustaleniu lokalizacji inwestycji celu publicznego, w podziale na poszczególne obręby geodezyjne, obrazuje poniższa tabela:

**Tabela nr 29. Liczba wydanych decyzji o ustaleniu lokalizacji inwestycji celu publicznego, w podziale na poszczególne obręby ewidencyjne oraz rodzaje inwestycji.**

	Obręb geodezyjny	Infrastruktura elektro-energetyczna	Sieć wodociągowa	Sieć kanalizacyjna	Sieć gazowa	Sieć wodociągowa i kanalizacyjna	Inne
1.	Barzkowice	1					1
2.	Grabowo	1	3				
3.	Grzędzice	4	6	2	13 1 zmiana		1
4.	Kiczarowo	1			1		
5.	Małkocin	1	1				
8.	Skalin	1					

9.	Strachocin				1 zmiana	2	
10.	Strumiany	1					
11.	Witkowo	4	3		7	2	1
12.	Żarowo	1	4		2		1
13.	Smogolice, Sowno, Strumiany, Poczernin, Bącznik, Nadleśnictwo o Kliniska	1					
14.	Witkowo, Strzebielewo	1					
15.	Strachocin, Święte, Tychowo		1				
	Ogółem	17	18	2	23 + 2 zmiany	4	4

Decyzje o ustaleniu lokalizacji inwestycji celu publicznego dotyczyły w przeważającej części inwestycji z zakresu infrastruktury elektroenergetycznej oraz rozbudowy sieci wodociągowych i gazowych. Największą ich liczbę wydano dla miejscowości Grzędzice, Żarowo oraz Witkowo Drugie.

Wydano 2 decyzje inwestycji wykraczającą poza obszar gminy Stargard.

1. Inwestycja polegająca na budowie elektroenergetycznej linii kablowej wysokiego napięcia 110 kV wraz z traktem światłowodowym do zasilania Podstacji Trakcyjnej Strzebielewo, zlokalizowanej na terenie działek nr 23/1, 24, 90, 734, 786/1, 786/2, 786/3, 786/4, 732/3, 732/4, 732/5, 732/6, 739/3, 739/4, położonych w obrębie ewidencyjnym Witkowo, gmina Stargard oraz na terenie działek nr 255/1, 255/2, 255/3, położonych w obrębie ewidencyjnym Strzebielewo, gmina Dolice.
2. Inwestycja polegająca na rozbudowie i przebudowie sieci elektroenergetycznej 15kV i 0,4 kV na odcinku od miejscowości Poczernin poprzez miejscowości Sowno, Strumiany do miejscowości Smogolice, zlokalizowanej na terenie działek nr 268, 166, 157/1, 247, 141, 122, 519/3, 517, 518/1, 470/1, 472/3, 471/5, 471/4, 529, 433/2, 432/2, 431/2, 470/1, 473/4, 473/3, 473/7, 473/6, 473/5, 474/6, 474/7, 530, 80, 67, 68, 14, 29, 65, 115/1, 127/1, 128, 130/1, 28, 443, 119/5, położonych w obrębie ewidencyjnym Poczernin, działek nr 108, 84, 96, położonych w obrębie ewidencyjnym Strumiany, działek nr 434, 685/2, 475/4, 476/1, 477/2, 476/3, 477/1, 435/2, 435/3, 476/1, 476/2, 525, 131/2, 526/1, 580/3, 579, 131/4, 136/2, 136/1, 135/2, 135/1, 157/1, 138/1, 206, 134/6, 116/3, 48/1, 97/1, 97/4, 98/2, 98/1, 97/3, 100/1, 96/3, 95/1, 95/2, 49/3, 166, 167/1, 167/2, 131/3, 270, 271, 643/5, 643/6, 274, 37, 286, 287/6, 288, 290, 75, 616/8, 292/3, 292/2, 72/1, 76/1, 233/5, 233/3, 292/1, 300, 294/1, 239, 295/2, 333, 298, 239/1, 686/1, 301/2, 299, 578/2, 577/2, 577/3, 116/2, 94/1, 304, położonych w obrębie ewidencyjnym Sowno, działek nr 98, 577/2, 615/3, 615/2, 615/4, 614/1, 640/1, 639/7, 639/6, 639/5, 639/4, 684/4, 684/5, 99/1, 110/1, 181/1, 113/5, 116/1, 116/2, 117/1, 74, 117/6, 684/3, 577/3, 639/2, 640/2, 684/6, 122, 578/1, 614/2, położonych w obrębie ewidencyjnym Smogolice, gmina Stargard oraz działki nr 431/4, położonej w obrębie ewidencyjnym Bącznik, działek nr 6, 435/5, 435/6, 435/4, położonych w obrębie ewidencyjnym Nadleśnictwo Kliniska, gmina Goleniów.

Zostały wydane 3 decyzje dla inwestycji polegających na budowie stacji bazowej telefonii komórkowej:

- budowa stacji bazowej telefonii komórkowej, zlokalizowanej na terenie działki nr 51/2, położonej w obrębie ewidencyjnym Barzkowice, gmina Stargard,
- budowa stacji bazowej telefonii komórkowej, zlokalizowanej na działek nr 911/2 (część działki), 380 (część działki), położonych w obrębie ewidencyjnym Witkowo, gmina Stargard,
- budowa stacji bazowej telefonii komórkowej operatora P4 „Play”, zlokalizowanej na działki nr 241/4 (część działki), położonej w obrębie ewidencyjnym Żarowo, gmina Stargard

oraz 1 decyzja dla inwestycji polegającej na rozbudowie szkoły podstawowej w Grzędzicach obejmującej budowę obiektu szkolnego w systemie modułowym, zlokalizowanej na terenie działki nr 238/2, położonej w obrębie ewidencyjnym Grzędzice, gmina Stargard.

## **9. GOSPODARKA ODPADAMI I OCHRONA ŚRODOWISKA**

### **9.1. Gospodarowanie odpadami**

Od 1 stycznia do 31 grudnia 2019 r. na terenie gminy Stargard wywozem odpadów stałych zajmowała się firma ATF Sp. z o. o., ul. Świerczewskiego 2 b, 78-320 Połczyn-Zdrój – teren zamieszkały, natomiast z nieruchomości niezamieszkałych odbiorem odpadów komunalnych zajmowała się firma Remondis Szczecin Sp. z o.o., ul. J. Smoleńskiej ps. „Jachna” 35, 71-005 Szczecin.

Nowelizacją ustawy o utrzymaniu czystości i porządku w gminach wprowadzono możliwość przekazania wykonywania zadań gmin w zakresie utrzymania czystości i porządku w gminach związkowi międzygminnemu.

Gmina na mocy podjętej uchwały nr XXIX/259/13 Rady Gminy Stargard Szczeciński z dnia 24 maja 2013 r. w sprawie przyjęcia statutu Związku Gmin Dolnej Odry, zmienionej uchwałą nr V/23/15 Rady Gminy Stargard Szczeciński z dnia 27.02.2015 r. w sprawie przyjęcia zmiany statutu Związku Gmin Dolnej Odry, zleciła Związkowi Gmin Dolnej Odry w Chojnie wykonywanie w jej imieniu zadań sędowanych na gminę.

Stawki za odbiór odpadów komunalnych od właścicieli nieruchomości, na których zamieszkują mieszkańcy, reguluje uchwała nr 9/2017 Zgromadzenia Związku Gmin Dolnej Odry z dnia 11 lipca 2017 roku zmieniająca uchwałę Nr 28/2012 z dnia 19 grudnia 2012 r. w sprawie wyboru metody ustalenia opłaty za gospodarowanie odpadami komunalnymi oraz ustalenia wysokości stawki tej opłaty.

Stawka opłaty za gospodarowanie odpadami od każdej osoby zamieszkującej w gospodarstwie domowym i nie segregującej odpadów wynosiła w 2019 roku 21,00 zł od osoby zamieszkałej na danej nieruchomości. Jeżeli odpady zbierane są w sposób selektywny, stawka wynosiła 15,00 zł od każdej osoby.

Odpady na terenie gminy odbierane są z częstotliwością co dwa tygodnie, zgodnie z harmonogramem opublikowanym na stronie gminy – [www.gmina.stargard.pl](http://www.gmina.stargard.pl).

Do ZGDO w Chojnie złożonych zostało około 9525 deklaracji (dot. mieszkańców gminy Stargard). W roku 2019 z terenu gminy (nieruchomości zamieszkałe) wywieziono 2 671,82 ton odpadów zmieszanych (w 2018 r. – 2 789,48 ton); natomiast z nieruchomości niezamieszkałych odebrano 266,10 ton odpadów zmieszanych nieulegających biodegradacji.

Nieczystości stałe zmieszane, pochodzące z nieruchomości zamieszkałych, przekazywane były do Zakładu Zagospodarowania Odpadów Stargard Sp. z o.o.- instalacja mechaniczno – biologiczna w Łęczycy, gmina Stara Dąbrowa.

Odpady segregowane oraz odpady pochodzące ze zbiórki odpadów wielkogabarytowych, przekazywane były do ZZO w Mirosławcu, ul. Chojnica 2, oraz do ZZO Stargard Sp. z o.o.

Odpady komunalne nieulegające biodegradacji, pochodzące z terenu nieruchomości niezamieszkałych w roku 2019 przekazywane były do instalacji:

1. REMONDIS Szczecin Sp. z o. o. instalacja mechaniczno-biologicznego przetwarzania, ul. Janiny Smoleńskiej ps. „Jachna “ 35, 71-005 Szczecin,
2. RIPOK Zakład Zagospodarowania Odpadów Stargard Sp. z o.o. instalacja mechaniczno-biologicznego przetwarzania, Łęczycza, 73-110 Stara Dąbrowa.

Na terenie gminy prowadzona jest selektywna zbiórka odpadów stłuczki szklanej, opakowań po napojach (butelek PET) oraz makulatury. Odpady segregowane są w pojemnikach o pojemności 260 l lub 1100 l (w zabudowie wielolokalowej) oraz w workach – przy zabudowie jednorodzinnej.

W roku 2019 zebrano i przekazano następujące ilości odpadów opakowaniowych:

opakowania z tworzyw sztucznych – 388,26 ton

opakowania ze szkła - 222,02 ton

makulatura – 0,00 Mg

Ponadto, w roku ubiegłym w miesiącach kwiecień oraz wrzesień, przeprowadzono zbiórkę odpadów wielkogabarytowych. Zebrano łącznie 237,98 ton .

Na terenie gminy do segregacji odpadów z podziałem na frakcje występuje:

- 1) 131 sztuk, pojemników na opakowania ze szkła,
- 2) 151 sztuk, pojemników na opakowania z tworzywa sztucznego,
- 3) 141 sztuk, pojemników na makulaturę.

**Tabela nr 30. Zbiórka odpadów wg miejscowości**

Lp.	MIEJSCOWOŚĆ	TWORZYWA	MAKULATURA	SZKŁO
1	STRZYŻNO	13	13	11
2	WITKOWO I	20	16	9
3	KRĄPIEL	19	18	29
4	TRZEBIATÓW	5	5	4
5	PĘZINO	19	19	19
6	BARZKOWICE	12	12	7
7	SUŁKOWO	4	3	3
8	ULIKOWO	10	10	8
9	KICZAROWO	3	3	2
10	MAŁKOCIN	8	8	6
11	LIPNIK	8	7	8
12	SKALIN	9	9	11
13	WIERZCHŁĄD	1	1	2
14	KOSZEWO	14	11	8

15	KOSZEWKO	3	3	2
16	ŚWIĘTE	2	2	1
17	TYCHOWO	1	1	1
<b>SUMA</b>		<b>151</b>	<b>141</b>	<b>131</b>

W roku 2019 interweniowano w zakresie powstających dzikich wysypisk odpadów w miejscowości: Skalin, Ulikowo, Sowno, Kiczarowo, Golczewo.

Ponadto na podstawie art. 26 ustawy z dnia 14 grudnia 2012 r. o odpadach (Dz. U. z 2018 r., poz. 992 ze zm.), prowadzone były dwa postępowania administracyjne w zakresie nawiezionych odpadów. Ponadto, prowadzone były postępowania wyjaśniające w zakresie gospodarki ściekowej w miejscowości Skalin, Strachocin.

Na podstawie przepisów ustawy Prawo wodne, toczą się postępowania w zakresie zachwiania stosunków wodnych w miejscowości Skalin, Grzędzice, Krąpiel gmina Stargard.

## 9.2. Zadania z zakresu ochrony środowiska

- a) Prowadzenie ewidencji zbiorników bezodpływowych oraz przydomowych oczyszczalni ścieków. Według stanu na dzień 31 grudnia 2019 r. zaewidencjonowano 726 zbiorników bezodpływowych oraz 374 przydomowe oczyszczalnie. Na terenie gminy, nieczystości płynne ze zbiorników bezodpływowych oraz osady z przydomowych oczyszczalni ścieków opróżniane są na zlecenia indywidualne właścicieli nieruchomości, przez firmy posiadające zezwolenia w tym zakresie.

**Tabela nr 31. Wykaz użytkowników nieruchomości posiadających przydomowe oczyszczalnie na terenie gminy Stargard.**

L.P.	MIEJSCOWOŚĆ	PRZYDOMOWE OCZYSZCZALNIE ŚCIEKÓW Stan na 31.12.2019
1.	GRZĘDZICE	123
2.	STRUMIANY	5
3.	ŻAROWO	53
4.	LUBOWO	11
5.	MAŁKOCIN	16
6.	KICZAROWO	20
7.	SMOGOLICE	5
8.	POCZERNIN	8
9.	TYCHOWO	15
10.	SOWNO	29
11.	WARCHLINO, WARCHLINKO, SIWKOWO	16
12.	KURCEWO	1
13.	GRABOWO	32
14.	WITKOWO DRUGIE	7
15.	PĘZINO	3
16.	ŚWIĘTE	1
17.	ULIKOWO	1



18.	KŁĘPINO	2
19.	GOLCZEWO	1
20.	SKALIN	10
21.	ROGOWO	2
22.	TRZEBIATÓW	5
23.	LIPNIK	8
	<b>OGÓŁEM:</b>	<b>374</b>

**Tabela nr 32. Wykaz użytkowników nieruchomości posiadających zbiorniki bezodpływowe na terenie gminy Stargard**

<b>LP.</b>	<b>MIEJSCOWOŚĆ</b>	<b>SZAMBO (ZBIORNIK BEZODPŁYWOWY) Stan na 31.12.2019</b>
1.	Grzędzice	127
2.	Strumiany	15
3.	Żarowo	85
4.	Lipnik	12
5.	Sułkowo	---
6.	Strachocin	2
7.	Święte	1
8.	Rogowo	22
9.	Lubowo	32
10.	Małkocin	64
11.	Kiczarowo	32
12.	Smogolice	20
13.	Krąpiel	---
14.	Pocernin	49
15.	Skalin	6
16.	Tychowo	23
17.	Trzebiatów	35
18.	Sowno	96
19.	Strzyżno	---
20.	Kłępino	5
21.	Koszewo Koszewko	---
22.	Warchlino Warchlinko Siwkowo	33
23.	Pęzano	6

24.	Kurcewo	---
25.	Grabowo	60
26.	Ulikowo	---
27.	Witkowo I	---
28.	Witkowo II	1
29.	Barzkowice	---
30.	Golina	---
31.	Wierzchłąd	---
	<b>SUMA:</b>	<b>726</b>

- b) Wydawanie zezwoleń na prowadzenie działalności w zakresie opróżniania zbiorników bezodpływowych, w załączeniu wykaz obowiązujących zezwoleń  
W roku 2019 Wójt Gminy wydał zezwolenie Firmie Wodociągi Zachodniopomorskie Sp. z o.o. w Goleniowie na prowadzenie działalności w zakresie opróżniania zbiorników bezodpływowych i transportu nieczystości ciekłych na terenie gminy Stargard.

**Tabela nr 33. Wykaz firm posiadających zezwolenie na opróżnianie zbiorników bezodpływowych i transport nieczystości ciekłych na terenie gminy Stargard**

<i>Lp.</i>	<i>Wykaz firm posiadających zezwolenie na opróżnianie zbiorników bezodpływowych i transport nieczystości ciekłych na terenie gminy Stargard</i>	<i>Adres</i>
1.	Firma "Usługi Transportowe" Henryk Lenart	Sowno, 73-110 Stargard
2.	MPGK Sp. z o.o.	ul. Okrzei 6, 73-110 Stargard
3.	Przedsiębiorstwo Gospodarki Komunalnej Sp. z o.o.	ul. Marii Konopnickiej 12, 72-100 Goleniów
4.	Firma TOI TOI Polska Sp. z o.o.	ul. Płochocińska 29, 03-044 Warszawa
5.	Firma DIXI Sp. z o.o.	ul. Bogusławskiego 19/46, 01-923 Warszawa
6.	Szymanek Krzysztof	ul. Robotnicza 6/2, 73-110 Stargard
7.	WC SERWIS Sp. z o.o.	ul. Szybowa 2, 41-808 Zabrze
8.	TOMPOL Tomasz Franecki	ul. Szeroka 17, 71-211 Szczecin
9.	P.W. "JOLEX" Pan Waldemar Demczuk	ul. Słowackiego 17B/9, 73-110 Stargard
10.	Firma Usługowa "PAK" Przemysław Pawlik	Łęczycza 2, 73-112 Stara Dąbrowa
11.	Wodociągi Zachodniopomorskie Sp. z o.o.	I Brygady Legionów 8-10, 72-100 Goleniów

- c) Udzielanie dofinansowań na zadania w zakresie budowy indywidualnych oczyszczalni ścieków. W roku 2019 dotację otrzymało 5 wnioskodawców, w miejscowości Kiczarowo (3 nieruchomości), Grzędzice (1 nieruchomość), Żarowo (1 nieruchomość).
- d) W okresie od 1 lutego do 31 marca 2019 r., mieszkańcy gminy Stargard, składali deklaracje o przystąpieniu do programu usunięcia azbestu i wyrobów zawierających azbest.

**Tabela nr 34. Deklaracje o przystąpieniu do programu usunięcia azbestu i wyrobów zawierających azbest.**

Lp.	Nazwa zadania	Ilość zainteresowanych/ deklaracji
1.	demontaż, transport, utylizacja	5
2.	transport, utylizacja	16

Z uwagi na brak środków w WFOŚiGW w Szczecinie zadanie nie mogło być zrealizowane w roku 2018. Powyższe zadanie zostało zrealizowane w roku 2019.

Zadanie zostało wykonane przez firmę F.H.U.P. „ALU-STAR”, koszt realizacji zadania wyniósł 43 384,02 zł. Kwota dofinansowana przez Wojewódzki Fundusz Ochrony Środowiska i Gospodarki Wodnej w Szczecinie wyniosła 24 749,90 zł.

- e) W okresie objętym raportem, wydano:
- a) 32 decyzje zezwalające na usunięcie drzew;
  - b) 9 sprzeciwów od zamiaru usunięcia drzew;
  - c) 32 milczące zgody na usunięcie drzew.
- f) Wydano decyzje o środowiskowych uwarunkowaniach dla planowanych przedsięwzięć polegających na:
- „Budowie centrum handlowego wraz z parkingami, drogami dojazdowymi oraz niezbędnej infrastruktury technicznej zlokalizowanego przy ulicy Stargardzkiej w miejscowości Lipnik, na działkach oznaczonych numerami 571/6, 571/11, 571/12, 571/13, 571/15 oraz fragm. działki oznaczonej numerem 571/16”, położonych w obrębie Lipnik, gmina Stargard”;
  - Wydobywaniu piasku i żwiru ze złoża kopalin "Strzyżno";
  - „Budowie elektrowni słonecznej PV wraz z infrastrukturą towarzyszącą” na terenie części działki oznaczonej numerem 383, położonej w obrębie Warchlino, gmina Stargard;
  - „Budowie Elektrowni Słonecznej wraz z infrastrukturą towarzyszącą” na działkach oznaczonych numerami: 10, 401, 400/2, 409, 410, 411, 412, 413, 414, 416/1, położonych w obrębie Strachocin, oraz na działkach oznaczonych numerami: 298, 299/2 i 299/3, położonych w obrębie Kiczarowo, gmina Stargard, o mocy do 17 MW.

## 10. OŚWIATA

Finansowanie szkolnictwa jest jednym z zadań samorządu. Gmina odpowiada za edukację od przedszkola do gimnazjum. Podstawową kategorią wydatków oświatowych są wynagrodzenia - stanowią one 50% wydatków ogółem na oświatę. Wynagrodzenia nauczycieli należą do kategorii wydatków „sztywnych”, gdyż ich wysokość wyznaczona jest odpowiednimi przepisami. Drugi rodzaj wydatków, na które muszą zostać zabezpieczone środki w budżecie samorządu, stanowią

koszty eksploatacji obiektów szkolnych: mediów (w szczególności energii, ogrzewania, wody), wywozu nieczystości i remontów.

Wydatki na oświatę są z roku na rok wyższe. W przypadku przedszkoli wiąże się to ze wzrostem liczby dzieci korzystających z opieki w publicznych i niepublicznych przedszkolach. W szkołach podstawowych w związku ze zmianą struktury szkół i powołaniem na nowo szkół podstawowych ośmioklasowych, w ogólnym rozrachunku zwiększa się ilość oddziałów. Co raz więcej nauczycieli uzyskuje wyższy stopień awansu zawodowego, co generuje również wyższe wydatki w związku z ich uprawnieniem do wyższego wynagrodzenia z tego tytułu. Dodatkowo obiekty w których funkcjonują szkoły, a także ich zaplecze, rokrocznie wymagają większych nakładów finansowych. Z tego też powodu gmina chętnie wnioskuje o środki pozabudżetowe (dotacje rządowe, programy unijne), dzięki którym szkoły mogą się doposażyć, nauczyciele dokształcić, a uczniowie korzystać z zajęć dodatkowych.

Oświata obecnie jest priorytetowym zadaniem gminy, środki finansowe przeznaczone na szkolnictwo to inwestycja w przyszłość, gdyż w bezpośredni sposób korzysta z nich najmłodsze pokolenie mieszkańców naszej gminy.

**Tabela nr 35. Liczba urodzeń w latach 1996 – 2019**

Lp.	Rocznik urodzenia	Liczba urodzeń
1.	1996	135
2.	1997	156
3.	1998	141
4.	1999	138
5.	2000	138
6.	2001	126
7.	2002	132
8.	2003	104
9.	2004	120
10.	2005	138
11.	2006	160
12.	2007	151
13.	2008	161
14.	2009	153
15.	2010	133
16.	2011	165
17.	2012	158
18.	2013	161
19.	2014	156
20.	2015	174
21.	2016	161
22.	2017	158
23.	2018	151
24.	2019	141

Dane z ewidencji ludności Gminy Stargard na dzień 31.12.2019 r.

## 10.1. Sieć szkolno-przedszkolna

### Wychowanie przedszkolne

Wychowanie przedszkolne jest pierwszym etapem kształcenia i wychowania dzieci, a jego podstawową formą organizacyjną jest przedszkole. Przedszkole realizuje podstawę programową wychowania przedszkolnego określoną przez ministra właściwego do spraw oświaty i wychowania. Uczęszczanie do przedszkola nie jest obowiązkiem lecz prawem każdego dziecka. Zakładanie i prowadzenie publicznych przedszkoli należy do zadań własnych gminy. Niepubliczne przedszkola może prowadzić osoba fizyczna lub osoba prawna po uzyskaniu wpisu do ewidencji placówek oświatowych prowadzonych przez gminę. Od 2008 r. mogą również funkcjonować inne formy wychowania przedszkolnego prowadzone przez samorządy jak i osoby prawne.

W Gminie Stargard od września 2019 r., w nowo wybudowanym budynku Szkoły Podstawowej w Sowinie rozpoczęło działalność pierwsze przedszkole publiczne, będące częścią Zespołu Szkolno-Przedszkolnego, utworzonego Uchwałą IX/77/19 Rady Gminy Stargard z dnia 29 czerwca 2019 r. W następstwie, Niepubliczne Przedszkole TPD w Sowinie zakończyło działalność, a oddziały przedszkolne szkoły podstawowej zostały przekształcone w publiczne przedszkole. W pozostałych jednostkach dzieci pięcio - i sześciolatnie uczęszczają do oddziałów przedszkolnych przy szkołach podstawowych. Mniejsze tj. trzylatki, czterolatki, pięciolatki i również sześciolatki miały możliwość uczęszczać do Niepublicznych Przedszkoli w Witkowie, Grzędzicach, Pęzinie, Krąpielu, Koszewie. Część naszych dzieci uczęszcza do przedszkoli niepublicznych w Stargardzie, OKobylance i Szczecinie.

**Tabela nr 36.** Liczba dzieci w przedszkolach i oddziałach przedszkolnych w szkołach

<b>Przedszkola</b>	<b>Liczba dzieci wg stanu na dzień 31.12.2018</b>	<b>Liczba dzieci wg stanu na dzień 31.12.2019</b>
Niepubliczne Przedszkola w Stargardzie	85	95
Oddziały przedszkolne w Marianowie	-	1
Oddziały przedszkolne w Warnicach	-	1
Niepubliczne Przedszkole w Pyrzycach	-	1
Niepubliczne Przedszkole w Szczecinie	2	7
Niepubliczne Przedszkole w Kobylance	8	17
Niepubliczne Przedszkole w Witkowie	22	22
Niepubliczne Przedszkole w Sowinie	11	-
Niepubliczne Przedszkole w Pęzinie	27	30
Niepubliczne Przedszkole w Krąpielu	17	19
Niepubliczne Przedszkole w Grzędzicach	28	28
Zerówki w Szkołach Podstawowych (3-6 latki)	123	151
Bajkowa Kraina Strachocin	20	23
Niepubliczne Przedszkole w Kłępinie	17	15
Niepubliczne Przedszkole w Koszewie	33	25
Publiczne Przedszkole w Sowinie	-	39
<b>razem</b>	<b>393</b>	<b>474</b>

Opracowanie własne OAS sporządzone na podstawie Systemu Informacji Oświatowej wg stanu na dzień 31.12.2018 r. oraz 31.12.2019 r.

Analizując liczbę dzieci w przedszkolach i oddziałach przedszkolnych w szkołach podstawowych należy stwierdzić, że rodzice chętnie korzystają z różnych form wychowania przedszkolnego. Przedszkole wprowadza dzieci w świat dotąd dla niego obcy. Małe dziecko nabywa wiele umiejętności i wiadomości o otaczającym go świecie. Nabywa umiejętności funkcjonowania w grupie rówieśniczej. Wszystkie te zdobyte w przedszkolu umiejętności pomogą mu bez lęku rozpocząć naukę w szkole.

### Szkoły Podstawowe

W szkołach podstawowych realizowany jest obowiązek szkolny. Rozpoczyna się on z początkiem roku szkolnego w tym roku kalendarzowym, w którym dziecko kończy 7 lat i trwa do końca ośmioletniej szkoły podstawowej, nie dłużej jednak niż do 18 roku życia. W przypadkach szczególnych naukę w szkole może rozpocząć dziecko 6 letnie lub 8 letnie.

W roku szkolnym 2019/2020 w 5 szkołach podstawowych uczyło się 826 uczniów w 50 oddziałach, średnia liczba uczniów w oddziale to 16,52. W konsekwencji reformy edukacji rok szkolny 2018/2019 był ostatnim rokiem nauki w gimnazjum, które zostało zlikwidowane.

**Tabela nr 37. Liczba oddziałów i uczniów wg stanu na 30.09.2019 r. (rok szkolny 2019/2020)**

<b>Rok szkolny 2018/2019 – dane SIO 30.09.2018 r.</b>					
<b>Lp.</b>	<b>Szkoła</b>	<b>Ilość oddziałów</b>	<b>Ilość uczniów</b>	<b>Ilość oddziałów przedszkolnych</b>	<b>Ilość wychowanków</b>
1.	Gimnazjum	3	69	--	-
2.	SP Grzędzice	12	200	2	24
3.	SP Małkocin	8	119	2	30
4.	SP Sowno	8	105	1	6
5.	SP Strachocin	8	107	2	31
6.	SP Pęczino	14	226	2	32
	<b>Razem</b>	<b>53</b>	<b>826</b>	<b>9</b>	<b>123</b>
<b>Rok szkolny 2019/2020 – dane SIO 30.09.2019 r.</b>					
<b>Lp.</b>	<b>Szkoła</b>	<b>Ilość oddziałów</b>	<b>Ilość uczniów</b>	<b>Ilość oddziałów przedszkolnych</b>	<b>Ilość wychowanków</b>
1.	SP Grzędzice	12	190	2	27
2.	SP Małkocin	8	127	2	30
3.	ZSP Sowno	8	93	3	36
4.	SP Strachocin	8	101	2	27
5.	SP Pęczino	14	221	2	38
	<b>Razem</b>	<b>50</b>	<b>732</b>	<b>11</b>	<b>158</b>

*Opracowanie własne OAS sporządzone na podstawie Systemu Informacji Oświatowej wg stanu z września 2019 r.*

## 10.2. Baza oświatowa

Szkoły podstawowe prowadzone przez gminę mieszczą się w 5 budynkach, będących własnością gminy. Jedyne budynki gimnazjum nie były własnością gminy, lecz były bezpłatnie dzierżawione od gminy miasta Stargard. Po zakończeniu nauki przez ostatni oddział Gimnazjum, budynek został przekazany Miastu Stargard.

### **SZKOŁA PODSTAWOWA IM. JANA PAWŁA II W GRZĘDZICACH**

Dyrektor: Danuta Stankiewicz,  
od września 2019 – Damian Gralak

**Liczba oddziałów: 12**

**Liczba oddziałów przedszkolnych: 2**

**Liczba wychowanków: 217**

**Liczba pracowników:**

- pedagogicznych 30,37 etatów
- niepedagogicznych 8 etatów

**Liczba sal lekcyjnych: 7**

**Liczba pracowni komputerowych: 1**

**Biblioteka multimedialna: 1**



### **SZKOŁA PODSTAWOWA IM. MIKOŁAJA KOPERNIKA W PĘZINIE**

Dyrektor: Dariusz Ananicz

**Liczba oddziałów: 14**

**Liczba oddziałów przedszkolnych: 2**

**Liczba wychowanków: 259**

**Liczba pracowników:**

- pedagogicznych 32,95 etatów
- niepedagogicznych 5,5 etatów

**Liczba sal lekcyjnych: 12**

**Liczba pracowni komputerowych: 2**

**Biblioteka multimedialna: 1**



### **SZKOŁA PODSTAWOWA W MAŁKOCINIE**

Dyrektor: Elżbieta Łastowska

**Liczba oddziałów: 8**

**Liczba oddziałów przedszkolnych: 2**

**Liczba wychowanków: 157**

**Liczba pracowników:**

- pedagogicznych 17,04 etatów
- niepedagogicznych 4,5 etatów

**Liczba sal lekcyjnych: 8**

**Liczba pracowni komputerowych: 1**



### **SZKOŁA PODSTAWOWA W STRACHOCINIE**

Dyrektor: Elżbieta Semczak-Kaczmarek

**Liczba oddziałów: 8**

**Liczba oddziałów przedszkolnych: 2**

**Liczba wychowanków: 128**

**Liczba pracowników:**

- pedagogicznych 19,57 etatów

- niepedagogicznych 4 etaty

**Liczba sal lekcyjnych: 6**

**Liczba pracowni komputerowych: 1**



### **SZKOŁA PODSTAWOWA W SOWNIE,**

**od IX 2019 – ZESPÓŁ SZKOLNO-PRZEDSZKOLNY W SOWNIE**

Dyrektor: Maria Kunowska

**Liczba oddziałów: 8**

**Liczba oddziałów przedszkolnych: 3**

**Liczba wychowanków: 129**

**Liczba pracowników:**

- pedagogicznych 18,56 etatów

- niepedagogicznych 6,5 etatów

**Liczba sal: 9, w tym:**

- 6 sal lekcyjnych, 1 świetlica, 2 sale przedszkolne,

**1 sala komputerowa,**

**1 biblioteka.**



## **10.3. Realizowane zadania oświatowe**

### **Struktura zatrudnienia**

Struktura zatrudnienia nauczycieli według stopni awansu zawodowego w dniu 30 września 2019 r., a więc w dniu aktualizowania bazy danych Systemu Informacji Oświatowej przedstawia się następująco:

**Tabela nr 38. Struktura zatrudnienia (wg stopnia awansu zawodowego) w szkołach podstawowych wg stanu na 30.09.2019 r.**

Szkoła	Stażyści	Kontraktowi	Mianowani	Dyplomowani	Razem
SP Grzędzice	5	10	5	14	34
SP Sowno	3	3	8	7	21
SP Strachocin	2	3	6	9	20
SP Małkocin	3	3	4	12	22
SP Pęczino	1	3	9	23	36
<b>razem</b>	14	22	32	65	133

Według stanu na 30 września 2019 r. w szkołach naszej gminy zatrudnionych było 65 nauczycieli dyplomowanych, co stanowi 48,9 % ogółu zatrudnionych nauczycieli, mianowani 24,1 %, kontraktowi 16,5 %, stażyści 10,5% ogółu zatrudnionych nauczycieli.



W roku 2019 wyższy stopień awansu zawodowego otrzymało 6 nauczycieli, w tym 3 otrzymało stopień nauczyciela dyplomowanego i 3 nauczycieli stopień nauczyciela mianowanego.

**Tabela nr 39. Struktura zatrudnienia (wg poziomu wykształcenia) w szkołach podstawowych wg stanu na 30.09.2019 r.**

Szkoła	Mgr z p.p.	Mgr bez p.p.	Licencjat z p.p.	Inne	Razem
SP Grzędzice	34	-	-	-	34
ZSP Sowno	21	-	-	-	21
SP Strachocin	20	-	-	-	20
SP Małkocin	22	-	-	-	22
SP Pęczino	35	-	1	-	36
<b>razem</b>	132	-	1	-	136

Wyższe wykształcenie magisterskie z przygotowaniem pedagogicznym posiada 99 % ogółu zatrudnionych nauczycieli.

Zgodnie z przepisami § 5 i § 6 rozporządzenia Ministra Edukacji Narodowej z dnia 23 sierpnia 2019 r. w sprawie dofinansowania doskonalenia zawodowego nauczycieli, szczegółowych celów szkolenia branżowego oraz trybu i warunków kierowania nauczycieli na szkolenia branżowe (Dz. U. z 2019 r. poz. 1653) organ prowadzący ustala corocznie plan dofinansowania form doskonalenia zawodowego nauczycieli, specjalności i formy kształcenia w szkołach wyższych i zakładach kształcenia nauczycieli, jakie mają być dofinansowane oraz maksymalną kwotę tego dofinansowania, dla kształcącego się nauczyciela.

**Tabela nr 40. Wydatki poniesione na doskonalenie w 2019 r.**

	Plan	wykorzystanie
Doskonalenie nauczycieli	56 993,00 zł	47 810,23 zł

Dofinansowanie opłat na kształcenie w szkołach wyższych i zakładach kształcenia nauczycieli w gminie Stargard przyznawane jest na następujące specjalności i formy kształcenia: muzyka, plastyka, logopedia, technika, edukacja dla bezpieczeństwa, języki obce.

#### **Dowóz uczniów do szkół**

W roku szkolnym 2018/2019 w gminie Stargard dowożono 601 uczniów, a w roku 2019/2020-546 uczniów. Organizacja dowozu była prowadzona zgodnie z obowiązującymi przepisami Ustawy - Prawo oświatowe. Sieć publicznych szkół podstawowych prowadzonych przez gminę oraz granice ich obwodów ustala Rada Gminy. Sieć szkół powinna być zorganizowana w sposób umożliwiający wszystkim dzieciom spełnianie obowiązku szkolnego, z uwzględnieniem zasady, że droga z domu do szkoły nie może przekraczać:

- 1) 3 km w przypadku uczniów klas I-IV szkół podstawowych,
- 2) 4 km w przypadku uczniów klas V-VIII szkół podstawowych.

Jeżeli droga dziecka z domu do szkoły, w obwodzie, w którym mieszka, przekracza odległości wymienione wyżej, obowiązkiem gminy jest zapewnienie bezpłatnego transportu i opieki w czasie przewozu.

Dowóz w naszej gminie realizowany był na podstawie umów zawartych z przewoźnikami wyłonionymi w drodze przetargu nieograniczonego. Na wszystkich trasach zabezpieczono na czas przejazdu opiekę nad dowożonymi uczniami. Trasy oraz godziny przejazdu autobusów były dostosowane do potrzeb wszystkich szkół. Dowozy uczniów Gimnazjum Gminy były realizowane do końca roku szkolnego 2018/2019.

**Tabela nr 41. Trasy przewozów szkolnych w latach szkolnych 2018/2019 oraz 2019/2020**

Nr trasy	Miejscowości	Szkoła	Liczba uczniów wg stanu na 30.06.2019	Liczba uczniów wg stanu na 01.09.2019
<b>I</b>	Pężino, Barzkowice, Golina, Ulikowo	Gimnazjum	12	-
<b>II</b>	Krapiel, Trzebiatów	Gimnazjum	9	-
<b>III</b>	Kiczarowo, Grabowo, Lipnik, Grzędzice	Gimnazjum	7	-
	Koszewko, Koszewo, Skalin, Wierzchłąd, Lubowo, Żarowo	Szkoła Podstawowa w Grzędzicach	89	83
<b>IV</b>	Sowno, Strumiany, Smogolice, Poczernin, Rogowo	Gimnazjum	13	-
<b>V</b>	Warchlino, Warchlinko, Małkocin	Gimnazjum	1	-
	Warchlino, Warchlinko, Kiczarowo, Grabowo, Kol. Grabowo	Szkoła Podstawowa w Małkocinie	46	58
<b>VI</b>	Barzkowice, Golina, Brudzewice, Ulikowo, Krapiel, Trzebiatów	Szkoła Podstawowa w Pęzinie	175	170
<b>Bilety MPK</b>	Strachocin, Święte, Sułkowo, Koszewo, Koszewko, Wierzchłąd, Klępino, Witkowo I i II, Tychowo, Żarowo, Lubowo, Klępino, Strzyżno, Kurcewo, Sowno, Strumiany, Smogolice, Poczernin, Rogowo, Lubowo	Gimnazjum, SP w Strachocinie, Małkocinie, SP nr 8 i 1 w Stargardzie	246	235
<b>Razem:</b>			<b>598</b>	<b>546</b>

Uczniowie niepełnosprawni realizujący obowiązek szkolny w Zespole Szkół Specjalnych w Stargardzie dowożeni są do szkoły samochodem dostosowanym do przewozu osób niepełnosprawnych. Dowożonych jest 22 uczniów.

#### **Pomoc finansowa dla uczniów**

Na podstawie Uchwały Nr XXXII/255/09 Rady Gminy Stargard z dnia 20 listopada 2009 r. w sprawie uchwalenia Regulaminu udzielania pomocy materialnej o charakterze socjalnym dla uczniów zamieszkałych na terenie Gminy Stargard, upoważniono Kierownika Ośrodka Administracyjnego Szkół Gminy Stargard do prowadzenia postępowania w sprawach przyznania dla uczniów stypendiów szkolnych o charakterze socjalnym.

Zgodnie z Ustawą z dnia 7 września 1994 r. o systemie oświaty pomoc materialna jest udzielana uczniom w celu zmniejszenia różnic w dostępie do edukacji, umożliwienia pokonywania barier dostępu do edukacji wynikających z trudnej sytuacji materialnej ucznia, a także wspierania edukacji uczniów zdolnych.

Stypendium szkolne może otrzymać uczeń znajdujący się w trudnej sytuacji materialnej, wynikającej z niskich dochodów na osobę w rodzinie, w szczególności gdy w rodzinie występuje: bezrobocie, niepełnosprawność, ciężka lub długotrwała choroba, wielodzietność, brak umiejętności wypełniania funkcji opiekuńczo-wychowawczych, alkoholizm, narkomania a także gdy rodzina jest niepełna lub wystąpiło zdarzenie losowe. Miesięczna wysokość dochodu na osobę w rodzinie ucznia

uprawnijająca do ubiegania się o stypendium szkolne nie może być większa niż 528 zł netto. Inną formą pomocy finansowej dla ucznia jest zasiłek szkolny. Zasiłek może być przyznany uczniowi znajdującemu się w przejściowo trudnej sytuacji materialnej z powodu zdarzenia losowego. O zasiłek szkolny można ubiegać się w terminie nie dłuższym niż dwa miesiące od wystąpienia zdarzenia uzasadniającego przyznanie tego zasiłku.

Pomoc materialna przysługuje uczniom szkół publicznych i niepublicznych o uprawnieniach szkół publicznych dla młodzieży i dla dorosłych oraz słuchaczom kolegiów pracowników służb społecznych – do czasu ukończenia kształcenia, nie dłużej jednak niż do ukończenia 24 roku życia, a także wychowankom publicznych i niepublicznych ośrodków umożliwiających dzieciom i młodzieży oraz dzieciom i młodzieży z upośledzeniem umysłowym z niepełnosprawnościami sprzężonymi realizację odpowiednio obowiązku szkolnego i obowiązku nauki. Stypendia szkolne przyznawane są uczniom na rok szkolny, obejmując tym samym przełom dwóch lat budżetowych. Wnioski o stypendia złożone do 15 września 2018 r. obejmowały 4 miesiące 2018 r. i 6 miesięcy 2019 r. Podobnie jest z wnioskami złożonymi do 15 września 2019 r., które obejmują część roku 2019 i 2020. Od stycznia do grudnia 2019 r. wypłacono stypendia na kwotę 106 643,86 zł.

**Tabela nr 42. Stypendiści według miejsca zamieszkania**

<b>Miejscowość</b>	<b>Ilość uczniów pobierających stypendium w okresie od stycznia do czerwca 2019 (rok szkolny 2018/2019)</b>	<b>Ilość uczniów pobierających stypendium w okresie od września do grudnia 2019 (rok szkolny 2019/2020)</b>
Barzkowice	5	2
Golina	0	0
Golczewo	0	0
Grabowo	5	3
Grzędzice	11 (z czego 2 uczniów nie odebrało stypendiów)	9
Krąpiel	16	12
Koszewo	4	0
Koszewko	0	0
Kiczarowo	4	5
Lipnik	2	1
Klępino	5 (z czego 4 uczniów nie odebrało stypendiów)	0
Małkocin	8	8
Poczermin	6	6
Pężino	22	9
Rogowo	2	2
Strachocin	0	0
Sowno	4	3
Skalin	9 (z czego 1 uczeń nie odebrał stypendium)	6
Święte	1	1 (z czego 1 uczeń nie odebrał stypendium)
Sułkowo	1	0
Strzyżno	0	0
Smogolice	2	0

Tychowo	2 (z czego 2 uczniów nie odebrało stypendiów)	2
Trzebiatów	8	2
Ulikowo	7	4
Warchlino	0	5 (z czego 1 uczeń nie odebrał stypendium)
Warchlinko	0	0
Witkowo I	1	0
Witkowo II	5	5
Wierzchłąd	1	1
Żarowo	2	3
<b>Razem:</b>	<b>133</b>	<b>89</b>

W okresie od stycznia do czerwca 2019 r.:

- 12 uczniów otrzymało stypendium w miesięcznej wysokości 105,40 zł, co stanowi 85% zasiłku rodzinnego. Pomoc w tej wysokości jest przyznawana uczniom, dla których miesięczny dochód na członka rodziny został ustalony w Regulaminie w wysokości do 150,00 zł na osobę w rodzinie.
- 121 uczniom przyznano stypendium w miesięcznej wysokości 99,20 zł, co stanowi 80% zasiłku rodzinnego. Pomoc w tej wysokości jest przyznawana uczniom, dla których miesięczny dochód na członka rodziny został ustalony w Regulaminie w wysokości powyżej 150,00 zł na osobę w rodzinie.

W okresie od września do grudnia 2019 r.:

- 11 uczniów otrzymało stypendium w miesięcznej wysokości 105,40 zł
- 78 uczniom stypendium w miesięcznej wysokości 99,20 zł.

Rodzice zgodnie z obowiązującym regulaminem mieli możliwość za przyznane stypendia zakupić podręczniki, lektury szkolne, słowniki, zeszyty, tornister itp. Z prowadzonych analiz wynika, że rodzice niewielką część środków przeznaczają na pozaszkolne zajęcia edukacyjne, zakup podręczników, lektur. W zdecydowanej części środki przeznaczają na zakup odzieży sportowej i obuwia. W kilku przypadkach pomimo przyznanego świadczenia rodzice nie byli zainteresowani ich realizacją. W każdym przypadku gdy zaistniało podejrzenie, że decyzja nie zostanie zrealizowana, pracownik Ośrodka wspólnie z pedagogiem szkolnym, za zgodą rodzica dokonywali zakupu potrzebnych dla ucznia artykułów szkolnych. Pomoc socjalna dla uczniów realizowana jest od kilku lat. Rodzice, opiekunowie prawni lub występujący w swoim imieniu pełnoletni uczeń w ramach realizacji stypendium przedkładają dowody poniesionych wydatków tj. zakup artykułów szkolnych, odzieży i obuwia sportowego. Zdarzają się jednak sytuacje, kiedy uprawnieni do wypłaty świadczenia żądają tych wypłat bez konieczności przedkładania rachunków. Dla niektórych rodziców realizacja stypendiów jest w dalszym ciągu dużą trudnością.

W roku 2019 przyznano 3 pracodawcom dofinansowanie kształcenia młodocianych pracowników, którzy są mieszkańcami Gminy Stargard.

- PHU Michael  
nauka zawodu 1 pracownik – kwota dofinansowania 8 081,00 zł
- MAXAN Sp. z o.o. Sp. k.  
nauka zawodu 2 pracowników – kwota dofinansowania 15 712,98 zł
- Zachodniopomorska Komenda Ochotniczych Hufców Pracy w Szczecinie  
przyuczenie do wykonywania określonej pracy – 4 pracowników – łączna kwota dofinansowania 10 668,00 zł.

#### 10.4. Poziom wydatków na oświatę i zrealizowane inwestycje, remonty

W roku 2019 Gmina Stargard kontynuowała inwestycję związaną z rozbudową i modernizacją Szkoły Podstawowej w Sownie. We wrześniu 2019 został oddany do użytku nowo wybudowany budynek szkolny, w listopadzie – sala gimnastyczna. Obecnie trwają prace modernizacyjne dotychczasowego obiektu, a zajęcia odbywają się w nowym budynku szkoły. Z uwagi na prowadzoną przez gminę inwestycję w Sownie, ze zrozumiałych powodów w pozostałych szkołach nie prowadzone były większe remonty. Wykonywane były przede wszystkim prace konserwatorskie i małe remonty wykonywane przez konserwatorów, a także prace związane z usuwaniem różnych niespodziewanych awarii.

**Tabela nr 43. REMONTY WYKONANE W JEDNOSTKACH OŚWIATOWYCH W 2019 ROKU**

Lp.	SZKOŁA PODSTAWOWA IM. M. KOPERNIKA W PĘZINIE Opis remontu	Wartość zadania
1.	Wymiana oświetlenia w sali gimnastycznej	16 420,50 zł
2.	Wymiana stolarki okiennej w sali nr 11 i 12	9 000,00 zł
3.	Montaż monitoringu wizyjnego	4 853,50 zł
4.	Izolacja pionowa ściany piwnicznej budynku szkoły od strony szatni	70055,04 zł <i>na podstawie opinii technicznej</i>
<b>RAZEM:</b>		<b>100 329,04 zł</b>

Lp.	SZKOŁA PODSTAWOWA IM. JANA PAWŁA II W GRZĘDZICACH Opis remontu	Wartość zadania
1.	Mycie i impregnacja elewacji roztworem grzybobójczym za pomocą myjki ciśnieniowej, budynek wysoki 4 ściany, budynek niski 2 ściany (front)	10 958,67 zł
2.	Remont pomieszczeń piwnicznych szkoły	19 483,76 zł
3.	Wymiana zaworów zwrotnych w kotłowni olejowej	5 325,90 zł
<b>RAZEM:</b>		<b>35 768,33 zł</b>

Lp.	SZKOŁA PODSTAWOWA W STRACHOCINIE Opis remontu	Wartość zadania
1.	Przegląd instalacji elektrycznej pomiary w związku z uszkodzeniem zabezpieczenia przedlicznikowego	1 107,00 zł
2.	Wymiana uszkodzonego zabezpieczenia przelicznikowego	430,50 zł
<b>RAZEM:</b>		<b>1 537,50 zł</b>

Lp.	SZKOŁA PODSTAWOWA IM. JANUSZA KORCZAKA W MAŁKOCINIE Opis remontu	Wartość zadania
1.	Naprawa przecieku na dachu sali gimnastycznej	1 845,00 zł
<b>RAZEM:</b>		<b>1 845,00 zł</b>

Tabela nr 44. WYPOSAŻENIE SZKÓŁ W SPRZĘT I POMOCE DYDAKTYCZNE

Lp.	ZESPÓŁ SZKOLNO – PRZEDSZKOLNY W SOWNIE Zakupiony sprzęt/pomoce dydaktyczne	Wartość
1.	monitory „Samsung” 65 /cali/ - zakupione z dofinansowania w ramach rządowego programu „AKTYWNA TABLICA” 2 szt.	17 500,00 zł
2.	wózki na piłki do sali gimnastycznej 2 szt.	552,00 zł
3.	Telefon „Panasonic” 1 szt.	992,00 zł
4.	Regał na pościel 1 szt.	924,00 zł
5.	Kserokopiarka „Konica” 1 szt.	2 790,00 zł
6.	pomoce dydaktyczne i wyposażenie zakupione w ramach <b>rezerwy oświatowej</b> na doposażenie nowo wybudowanych pomieszczeń: <i>zielona gra piłkarzyki, stół piłkarski, biały stół piłkarski trambambula, gra piłkarzyki MKS, cymbalki chromatyczne 27-tonowe 7 szt., waga szalkowa metalowa, fiszki matematyczne, liczby ujemne i dodatnie 8 kostek, szczepowe sortowanie, duże korale z kartami aktywności, mozaika przykręcana, śrubki i nakrętki aktywna zabawa, karty edukacyjne toposy w kulturze, zgryzoty gryzipiórka ćwiczenia w redagowaniu wypowiedzi pisemnych dla klas 4-6, zgryzoty gryzipiórka ćwiczenia w redagowaniu wypowiedzi pisemnych dla klas 7-8, metafora rządzi słownik środków stylistycznych ćwiczeniami, Akademia Pana Kleksa Chłopcy z placu broni gry dydaktyczne, Mały książę – gry dydaktyczne, Zemsta- gry dydaktyczne, Stowarzyszenie umarłych poetów- gry dydaktyczne, Między nami graczami Charlie i fabryka czekolady, Krzyżacy między nami graczami, Edukacyjna gra planszowa W pustyni i w puszczy, kartki z Między Nami scenariusze lekcji i karty pracy dla szkoły podstawowej, Drugie kartki z kalendarza z Między Nami scenariusze lekcji i karty pracy dla szkoły podstawowej, Toller box klocki konstrukcyjne, układ okresowy pierwiastków plansza, pakiet pudło inspiracji, klocki do nauki liczenia, zestaw na start, wyprawka dla dziecka zdolnego, sztaluga trójnożna, magiczny dywan DELUX pakiet gier 1-8 + pakiet rewalidacyjny + nauka kodowania I-VIII, bryły geometryczne z tworzywa, kolorowe figury 60 szt., składane bryły geometryczne, wyprawka zestaw na cały rok, zestaw pędzli do malowania 24 szt., zestaw pędzli okrągłych i płaskich 30 szt., ekspansja rep. Rzymskiej rozwój i upadek ces. Rzymskiego, Europa napoleońska Europa po kongresie wiedeńskim, Europa po 1945 roku mapa ścienna, Europa podczas drugiej wojny światowej mapa ścienna, Europa w latach 1789-1814 mapa ścienna, Europa w latach 1918-1939 mapa ścienna, Europa w latach 1919-1939 mapa ścienna, Europa wczesnośredniowieczna, Europa Świat NATO międzynarodowy terrorizm mapa, Europa na przełomie XVII i XVIII wieku, Rzeczpospolita Polska w latach 1918-1939 mapa, Rzeczpospolita Polska w okresie rozbiorów, Atlas historyczny Polski, Polska i Europa po II wojnie rozpad systemu komunistycznego, Świat mapa, Europa 1:4 mapa ścienna, wózek do sprzątania Splast TS2-0010 dwuwiałdowy z koszykiem hotelowym i bocznym.</i>	30 471,09 zł
<b>RAZEM:</b>		<b>53 229,09 zł</b>

Lp.	SZKOŁA PODSTAWOWA W STRACHOCINIE Zakupiony sprzęt/pomoce dydaktyczne	Wartość
1.	krzesła regulowane 15 szt.	2 045,00 zł
2.	biurko z szafką 4 szt.	1 560,00 zł
3.	wieszak metalowy do szatni 30 – osobowy	698,00 zł
4.	rzutnik do tablicy multimedialnej do Sali 09	2 768,00 zł
5.	szafa metalowa do gabinetu pedagoga, psychologa 3 szt.	2 211,00 zł
6.	biurko do gabinetu pedagoga, psychologa	699,00 zł
7.	pomoc dydaktyczna - profil zdrowia psychicznego - książka	399,00 zł
8.	liczydła drewniane 10 szt.	699,00 zł
9.	duże liczydło na stojaku do sali nr 7	359,90 zł
10.	pilarka „Stihl”	899,00 zł
11.	kosiarka STIGA	2 699,00 zł
12.	odkurzacz ogrodowy	1 499,00 zł
13.	dyktafon na potrzeby szkolnej gazetki – 2 szt.	738,00 zł
14.	laptop	3050,63 zł
15.	drabinka składana	419,94 zł
16.	maszyna elektrostatyczna na potrzeby fizyki	279,90 zł
<b>RAZEM:</b>		<b>21 024,37 zł</b>

Lp.	SZKOŁA PODSTAWOWA IM. M. KOPERNIKA W PĘZINIE Zakupiony sprzęt/pomoce dydaktyczne	Wartość
1.	materac do zeskoku do sali gimnastycznej	2 999,00 zł
2.	meble na wyposażenie gabinetu pedagoga	5 591,54 zł
3.	ławki zewnętrzne – 5 szt.	1 900,00 zł
4.	laptopy - 6 szt.	10 500,00 zł
5.	zestaw komputerowy LENOVO	2 100,00 zł
6.	siatki do bramki - 2 szt.	279,00 zł
7.	monitory interaktywne zakupione w ramach rządowego programu <b>AKTYWNA TABLICA</b> - 2szt.	17 500,00 zł
8.	monitory interaktywne 3 szt. zakupione w ramach <b>rezerwy oświatowej do realizacji podstawy programowej z przedmiotów przyrodniczych</b>	33 200,00 zł
9.	pomoce dydaktyczne do przedmiotów przyrodniczych zakupione w ramach <b>rezerwy oświatowej na realizację podstawy programowej z przedmiotów przyrodniczych w publicznych szkołach podstawowych</b> w tym: <i>równia pochyla do doświadczeń z tarciem, nadtlenek wodoru, gliceryna bezwodna, elektroskop listkowy, komórka roślinna, pogoda i klimat, maszyna elektrostatyczna, model do prezentacji siły odśrodkowej, próbówki, rozszerzalność cieplna metali pierścień Gravesandego, stojak na 18 map, teleskop z oprzyrządowaniem, wahadło Newtona, zestaw palczek do elektryzowania, Afryka fizyczno-polityczna – mapa ścienna, bagietki – pręciki szklane, 5 szt., butelka na roztwory szklana 500 ml, butelka z zakraplaczem 30 ml, didakta – Biologia 1 – Nauka o człowieku, Didakta – Biologia 2 – Rośliny i zwierzęta, drewniane stemple – kontynenty, duża lupa, elektromagnes w kształcie litery U,</i>	41 800,00 zł

	<p>elektroskop listkowy aluminiowy, Europa polityczno-fizyczna – mapa ścienna, fantom dziecięcy, generator Van de Graaffa, Geografia – karty edukacyjne dla klas 5-8, Geografia – mapy konturowe, Globus Blank 30 cm, globus indukcyjny, globus konturowy śr. 25 cm, globus śr. 220 fizyczny, igła magnetyczna, jednostki układ SI – plansza dydaktyczna, kalorymetr aluminiowy, komórka zwierzęca, kompas śr. 5 cm, krajobrazy świata – mapa, krążek Newtona, LaboLAB – Energia. To działa, LaboLAB – siły i oddziaływania, lejek plastikowy, łapa do probówek, ława optyczna, Magnes a Ziemia, magnes neodymowy, mapa polityczno-fizyczna Europy, mapa fizyczno-polityczna świata, metale i stopy, miernik cyfrowy, model DNA, model miednicy kobiety w ciąży, model płyt tektonicznych, model serca, model skóry, model Ziemi, Modułowe Pracownie Przyrodnicze – moduł WODA – pakiet klasowy 6 szt., mózg człowieka, multimetr, okresowy układ pierwiastków – chemiczny, palnik spirytusowy, pipety Pasteura 5ml (500 szt.), plansza dydaktyczna – atmosfera i wnętrze Ziemi, plansza dydaktyczna – budowa materii, plansza dydaktyczna – budowa rośliny, proces fotosyntezy, plansza dydaktyczna – budowa wulkanu, plansza dydaktyczna – chmury i ich rodzaje, plansza dydaktyczna – dzieje geologiczne Ziemi, plansza dydaktyczna – obieg wody w przyrodzie, plansza dydaktyczna – optyka geometryczna, plansza dydaktyczna – parki narodowe w Polsce, plansza dydaktyczna – podstawowe wzory fizyczne, plansza dydaktyczna – profile glebowe, plansza dydaktyczna – rzeźba powierzchni Ziemi, plansza dydaktyczna – światło i kolory, plansza dydaktyczna – zasady dynamiki, Polska – mapa fizyczna, Polska administracyjno-fizyczna – mapa ścienna, przewody pomiarowe banan-banan, przewody z zakończeniami typu „krokodylek”, przyrząd do demonstracji pola magnetycznego – magnesy sztabkowe, przyrząd do demonstracji przewodności cieplnej metali, pudełko z opilkami ferromagnetycznymi, rurka do demonstracji zjawiska konwekcji, stacje pogody, statyw laboratoryjny, system zwierząt – plansza dydaktyczna, szkielet zatopiony w pleksi – królik, szkielet zatopiony w pleksi – ryba, szkolny atlas geograficzny, szkolny atlas Polski, Tajemnice Ziemi – gra edukacyjna, Tellurium z napędem ręcznym, termometry laboratoryjne, ucho człowieka, wagi elektroniczne, zasilacz demonstracyjny, zestaw do badania prawa Archimedes’a, zestaw kostek o równych objętościach, masach i różnych objętościach, zestaw magnesów podkowiatych, zestaw magnesów sztabkowych, zestaw metalowych płytek 12 szt., zestaw skał i minerałów, zestaw sprężyn metalowych, zestaw walców o jednakowej masie, zęby i szczoteczka, żarówki miniaturowe 6V</p>	
10.	szafki z przeznaczeniem na książki dla uczniów	9 361,23 zł
11.	biblioteczka z półkami	329,90 zł
12.	szafki dwudrzwiowe z półkami – 2 szt.	999,80 zł
<b>RAZEM:</b>		<b>126 560,47 zł</b>



Lp.	SZKOŁA PODSTAWOWA IM. JANUSZA KORCZAKA W MAŁKOCINIE Zakupiony sprzęt/pomoce dydaktyczne	Wartość
1.	zestaw komputerowy z monitorem	2 600,00 zł
2.	regały szatniowe – 2 szt.	860,00 zł
3.	komputery do gabinetu pedagoga i biblioteki – 2 szt.	6499,98 zł
4.	mapy ścienne – 2 szt.	353,85 zł
5.	stojak pod organy	68,42 zł
6.	organy do nauki muzyki	187,58 zł
7.	szafki 12-skrytkowe na wyposażenie kl. I i II	5 500,00 zł
<b>RAZEM:</b>		<b>16 069,83 zł</b>

Lp.	SZKOŁA PODSTAWOWA IM. JANA PAWŁA II W GRZĘDZICACH Zakupiony sprzęt/pomoce dydaktyczne	Wartość
1.	tablica interaktywna - 3szt.	12 000,00 zł
2.	projektor krótkoogniskowy - 3szt.	10 194,00 zł
3.	uchwyt ścienny do projektora - 3szt.	1 200,00 zł
4.	wykładzina do oddziału przedszkolnego	239,76 zł
5.	suszarki do rąk we dziewcząt i chłopców - 2 szt.	1 078,00 zł
6.	szafa ubraniowa dla obsługi - 2 szt.	1 198,02 zł
7.	krzesła do jadalni - 24 szt.	1 800,72 zł
8.	stół do jadalni - 5 szt.	2 029,50 zł
9.	pojemnik na piasek i sól drogową 2szt.	618,00 zł
10.	krzeselka do stołówki szkolnej 16 szt.	1 600,00 zł
11.	laptop HP	615,00 zł
12.	wózki do sprzątania 2 szt.	710,01 zł
13.	zestaw komputerowy z monitorem 2 szt.	1 840,00 zł
14.	urządzenie wielofunkcyjne	1 750,00 zł
15.	zestaw do koszykówki	999,00 zł
16.	gitara na potrzeby lekcji muzyki	1 330,00 zł
17.	futurał na gitarę	239,00 zł
18.	plansze interaktywne do biologii	199,00 zł
<b>RAZEM:</b>		<b>39 640,01 zł</b>

Porównanie bieżących kosztów utrzymania szkół z naliczanych na ich uczniów subwencją ilustruje bardzo dobrze wysiłek finansowy gminy na utrzymanie poszczególnych szkół.

Poniższa tabela przedstawia porównanie wysokości kwot wydatków bieżących szkół zaplanowanych na 2019 rok z subwencją naliczaną dla ich uczniów. W wydatkach uwzględniono tylko tzw. wydatki subwencyjne, czyli te na które teoretycznie powinna być przeznaczona subwencja – nie ma w nich wydatków na oddziały przedszkolne oraz wydatków inwestycyjnych.

**Tabela nr 45. Subwencja, a wydatki w szkołach w 2019 r. w Gminie Stargard – dane w zaokrągleniu do zł**

Szkoła	Subwencja <sup>1</sup>	Wydatki wykonane	Kwota dopłaty do subwencji	% dopłaty do subwencji
1	2	3	4	5
SP w Sownie	894 880,00	1 498 822,61	603 942,61	17,89
SP w Małkocinie	1 133 457,00	1 567 059,90	433 602,90	12,85
SP w Strachocinie	974 205,00	1 574 737,80	600 532,80	17,79
SP w Grzędzicach	1 832 689,00	2 324 177,49	491 488,49	14,56
SP w Pęzinie	2 277 063,00	2 935 661,25	658 598,25	19,51
Gimnazjum Gminy	273 079,00	860 185,80	587 106,80	17,40
<b>ŁĄCZNIE</b>	<b>7 385 373,00</b>	<b>10 760 644,85</b>	<b>3 375 271,85</b>	<b>100%</b>

Wydatki wykonane w 2019 roku, które nie znalazły się w powyższej tabeli, a które nierozzerwalnie związane są z bytem oświaty w gminie to:

1. Dowożenie uczniów do szkół - 1 266 933,38 zł
2. Obsługa administracyjno-finansowa szkół (OAS) - 928 749,29 zł
3. Kuchnia gminna – przygotowywanie posiłków do szkół - 608 976,16 zł
4. Pomoc materialna dla uczniów – stypendia i zasiłki szkolne - 106 643,86 zł  
w tym środki własne gminy - 21 328,77 zł
5. Dotacje udzielone z budżetu gminy do niepublicznych placówek działających na terenie Gminy Stargard w zakresie wychowania przedszkolnego - 1 286 485,40 zł
6. Zwrot kosztów udzielonej dotacji do przedszkoli funkcjonujących na terenie innych gmin, do których uczęszczają dzieci z Gminy Stargard - 672 476,14 zł

Zmian wydatków oświatowych w gminie nie można analizować w oderwaniu od zmian wysokości otrzymywanej przez gminę subwencji oświatowej, gdyż faktycznym obciążeniem budżetu są nie tyle koszty oświaty, co różnica między tymi kosztami a otrzymywaną subwencją.

## 10.5. Programy realizowane przez szkoły i przedszkola

W 2019 roku szkoły podstawowe w gminie Stargard realizowały zakupy w ramach programu rządowego „Aktywna tablica”. W ramach programu udzielane jest dofinansowanie na zakup tablic interaktywnych, projektorów, głośników czy interaktywnych monitorów dotykowych. Program finansowany jest w 80% ze środków budżetu państwa i w 20% z wkładu własnego organów prowadzących szkołę. Z programu skorzystały: Szkoła Podstawowa im. Mikołaja Kopernika w Pęzinie oraz Zespół Szkolno-Przedszkolny w Sownie, które zakupiły po dwa 65-calowe monitory interaktywne za kwotę łączną 35 000,00 zł.

<sup>1</sup>Suma subwencji naliczana na uczniów poszczególnych szkół nie jest równa kwocie subwencji otrzymywanej przez gminę z uwagi na naliczanie subwencji na zadania pozaszkolne, w tym między innymi na niepełnosprawności dzieci uczęszczających do niepublicznych przedszkoli – dla roku 2019 jest to kwota 124 010,00 zł.

## 11. KULTURA

### 11.1. Biblioteki

Biblioteka Publiczna Gminy Stargard została powołana jako Instytucja Kultury Uchwałą Rady Gminy Stargard Szczeciński Nr XXXV/282/10 z dnia 26.2010r. ( wpis do RIK 1.03.2010.)

Zgodnie ze statutem, siedzibą Biblioteki jest świetlica wiejska w Kłepinie nr 32 a, a terenem działania Gmina Stargard. Biblioteka posiada następujące filie:

- Barzkowice,
- Grzędzice,
- Skalin,
- Sowno,
- Pęczino.

Z dniem 29 października 2019 roku filia biblioteczna w Sownie na czas nieoznaczony zmieniła swoje miejsce lokalizacji. Poprzednia siedziba mieściła się w szkole podstawowej w Sownie, która jest w trakcie modernizacji. Po remoncie filia będzie mieściła się w nowym budynku szkoły.

Również filia w Skalinie jest w procesie modernizacji placówki. Działanie rozpoczęło się w 2019 roku, finansowane i nadzorowane z budżetu Gminy Stargard.

#### Zbiory biblioteczne

Stan zbiorów bibliotecznych na 2019r- ogółem 44 096 woluminów z czego ubytków 4 091

Stosunek książek wyselekcjonowanych w 2019r do całości księgozbioru wynosi :10%

Liczba wypożyczeń: 9 464

Liczba zapisanych użytkowników: 732

Liczba odwiedzin w bibliotece: 10 914

Zakup nowości: 887.

Procentowy księgozbiór podręczny do całości księgozbioru wynosi - 4,7%.

#### Biblioteka dokonała zakupu książek w 2019r na kwotę 22 350,00 zł.

W tym:

- Dotacje organizatora -15650,00 zł.

- Refundowane ze środków MKiDN – 6700,00 zł

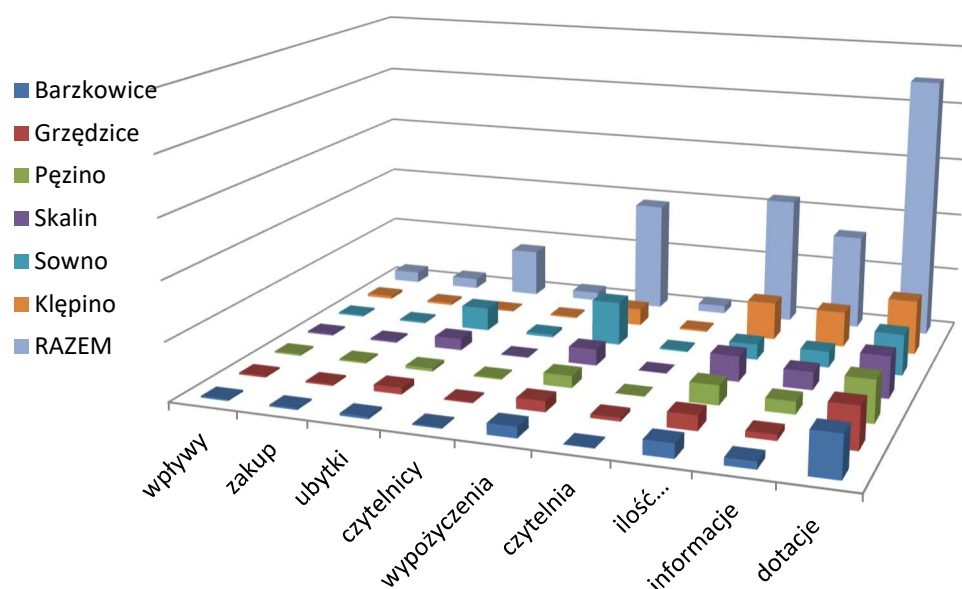
W ramach **Programu Wieloletniego „ Narodowy Program Rozwoju Czytelnictwa” Priorytet 1- Zakup nowości wydawniczych do bibliotek publicznych.** Biblioteka wraz z filiami ma możliwość większego zakupu nowości książkowych dla różnych grup wiekowych oraz ich różnorodnych zainteresowań. Ma ono wpływ na poziom czytelnictwa, jako urozmaicenie oferty bibliotecznej. Biblioteka zaopatrzona jest w premiery książkowe, a także audiobooki i książki z dużą czcionką.

Biblioteka Publiczna Gminy Stargard poza tym współpracuje z Książnicą Stargardzką, która ofiarowuje pozycje wieloegzemplarzowe. Współpraca ta nie ma charakteru wypożyczeń międzybibliotecznych.

**Tabela nr 46. Statystyka Bibliotek 2019 r.**

	Barzkowice	Grzędzice	Pęczino	Skalin	Sowno	Kłepino	RAZEM
Stan inwentarza w 2019	139	146	139	140	140	254	958
Wpływy	139	146	139	140	140	183	887
Zakup	204	554	262	1000	2000	71	4 091

Czytelnicy	109	107	101	52	234	129	732
Wypożyczenia	932	912	1023	1394	3745	1458	9 464
Czytelnia	69	310	22	11	120	141	673
Ilość odwiedzin	1209	1274	1672	2177	1338	3244	10 914
Ilość użytkowników Internetu	619	510	1078	1532	1376	3038	8 153
Informacje	3 527,00 zł	3 549 zł	3 579 zł	3 555 zł	3 501 zł	4 639,90 zł	22 350,9



**Wykres nr 11. Statystyka Bibliotek w 2019 r.**

Podsumowanie danych:

Najwięcej zapisanych użytkowników w bibliotece było w Sownie – 234.

Biblioteka znajdowała się w budynku Szkoły Podstawowej w Sownie co znacznie wpływa zarówno na liczbę zapisanych jak i na wypożyczenia na zewnątrz. Z naszej filii korzystają w większości dzieci. Nasza biblioteka posiada dużo większy i nowszy księgozbiór niż biblioteka szkolna, co znacznie wpływa na ilość wypożyczeń książek.

Najmniej zapisanych użytkowników jest w bibliotece filialnej w Skalinie – 52, ale przedkłada się to na ilość wypożyczeń.

Najmniej wypożyczeń można zauważyć w bibliotece filialnej w Grzędzicach – 912.

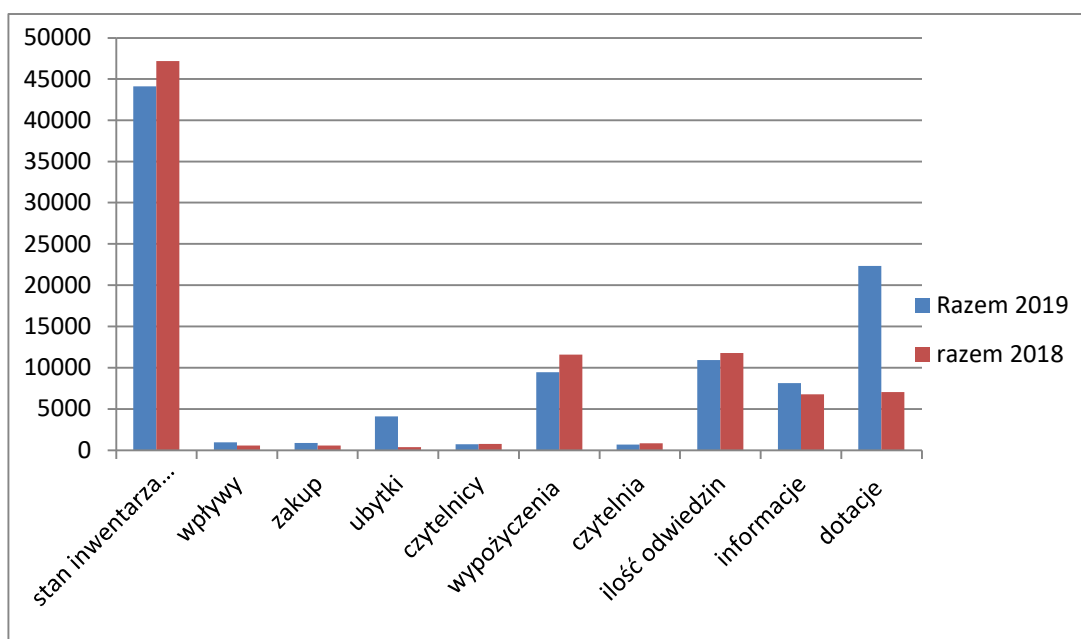
W bibliotece Klępino odnotowano największą ilość odwiedzających – 3244.

W bibliotece od kilku lat organizowane są cykliczne warsztaty dla dzieci i młodzieży. Organizowane imprezy dla społeczności lokalnych i występy dzieci z koła tanecznego oraz nowo powstały klub filmowy miały wpływ na ilość odwiedzających bibliotekę.

**Tabela nr 47. STATYSTYKA BIBLIOTEK W LATACH 2018-2019**

Kolumna1	Razem 2019	razem 2018
stan inwentarza	44096	47157
Wpływy	958	558
zakup	887	551

ubytki	4091	388
czytelnicy	732	764
wypożyczenia	9464	11604
czytelnia	673	841
ilość odwiedzin	10914	11774
informacje	8153	6757
dotacje	22350,9	7040,95



**Wykres nr 12. Statystyka Bibliotek w latach 2018-2019**

#### Statystyka uczestników imprez i szkoleń w bibliotekach w latach 2018-2019

imprezy	2018	2019
uczestnicy imprez	3095	4057
uczestnicy szkoleń	62	98

Porównując statystykę ilości uczestników podczas imprez w latach 2018 - 2019 organizowanych przez biblioteki można zauważyć wzrost do ubiegłego roku.

W roku **2018** uczestniczyło **3095 osób** w **2019** – **4057** osób

Dotyczy to również uczestników szkoleń.

W roku 2018 uczestniczyły 62 osoby, a w 2019- 98 osób.

W ramach Programu Wieloletniego „Narodowy Program Rozwoju Czytelnictwa” Priorytet 1- Zakup nowości wydawniczych do bibliotek publicznych, Biblioteka wraz z filiami ma możliwość większego zakupu nowości książkowych dla różnych grup wiekowych oraz ich różnorodnych zainteresowań. Ma ono wpływ na poziom czytelnictwa, jako urozmaicenie oferty bibliotecznej. Biblioteka zaopatrzona jest w premiery książkowe, a także audiobooki i książki z dużą czcionką.

#### Statystyka zajęć edukacyjnych prowadzonych w bibliotekach w latach 2018 – 2019

zajęcia edukacyjne	2018	2019
ilość osób	1269	2038
ilość godzin	370	415

## Statystyka imprez kulturalnych przeprowadzonych w bibliotekach w latach 2018-2019

imprezy kulturalne	2018	2019
ilość imprez	21	31
uczestnicy	1826	2019

Podsumowując statystykę imprez kulturalnych prowadzonych przez biblioteki można zauważyć również wzrost do ubiegłego roku.

W 2018 r. przeprowadzono 21 imprez dla społeczności lokalnej, w których uczestniczyło 1826 osób.

W 2019 r. przeprowadzono 31 imprez, w których uczestniczyło 2019 osób.

### I. E-usługi bibliotek

Biblioteka posiada własną stronę internetową [www.bpklepino.naszabiblioteka.com](http://www.bpklepino.naszabiblioteka.com). Katalog on-line dostępny jest w ramach usług programu bibliotecznego MAK+.

Nowa strona internetowa biblioteki funkcjonuje od roku – ilość wejść jest porównywalna do lat ubiegłych. Program Mak+ jest obecnie uruchamiany po przekonwertowaniu danych na nowy serwer. Odbiorcą e-usług są przede wszystkim użytkownicy biblioteki z różnych grup wiekowych.

Wszystkie działania organizowane przez bibliotekę promowane są na stronie internetowej oraz mediach społecznościowych (facebook).

### II. Działalność informacyjna

- W 2019 roku Biblioteka Publiczna Gminy Stargard wydała broszurę informacyjną, związaną z obchodami 70-lecia, w ramach którego odbyły się prelekcje przedstawiające historię funkcjonowania bibliotek na terenie gminy (i nie tylko), poczynając od zakończenia II Wojny Światowej do czasów współczesnych.
- Ponadto pracownik biblioteki głównej współpracuje z wydawanym w Brukseli miesięcznikiem dla polonii - „Nowinki”, dla którego pisze artykuły popularyzujące czytelnictwo.
- W 2019 roku przeprowadzono łącznie 6 lekcji bibliotecznych dla przedszkolaków. Przykładowy temat: „Gdzie mieszkają książki?”.
- Biblioteka Publiczna w ramach możliwości gromadzi publikacje regionalne. Bieżąca działalność życia społecznego publikowana jest najczęściej w Internecie i mediach społecznościowych.

### III. Działalność edukacyjna, kulturalno-oświatowa i promocyjna biblioteki

- Biblioteka prowadziła szereg działań promujących czytelnictwo ale także edukacyjnych. W naszej ofercie znajdowały się min. cykliczne zajęcia plastyczno-techniczne, na których uczestnicy wykonywali np.: kartki okolicznościowe, rzeźby artystyczne, plastyczne, kolaże i inne. Podczas zajęć uczyli się łączenia i wykorzystania nowych technik przy tworzeniu własnych dzieł (forma arteterapii).
- W ramach warsztatów organizowane były także zajęcia teatralno-taneczne. Przygotowane przez uczestników wystąpienia pokazywane były w ramach lokalnych imprez. Z racji umiejscowienia przedszkoli w pobliżu bibliotek, czynnie współpracowano z tą grupą wiekową.
- W 2019 roku podczas wakacji biblioteka zorganizowała zajęcia filmowe, w ramach których uczestniczące dzieci nagrały niemy film przygodowy. Realizacja filmu zainspirowała młodzież do utworzenia grupy filmowej, która obecnie realizuje projekt serialowy. Premiera odbyła się podczas obchodów jubileuszowych. Duże wrażenie wywarło na publiczności, sprawiło, że biblioteka pozyskała sponsorów (rada sołecka) na zakup pierwszej kamery. W planach przyszłorocznych są kolejne nagrania.

- W ramach obsługi specjalnych grup użytkowników biblioteka posiada zbiory audiobooków oraz książki z dużą czcionką. Kontynuacja współpracy z klubami seniorów i wolontariuszami którzy są pośrednikami między biblioteką a osobami z problemami zdrowotnymi. Istnieje możliwość zamówienia książek przez telefon, sms, e-mail.

**W każdej z placówek minimum raz w tygodniu odbywają się zajęcia edukacyjno-kulturalne:**

- głośne czytanie książek,
- projekcje filmowe z dyskusją,
- gry i zabawy edukacyjne,
- wystawy nowości książkowych,
- warsztaty taneczno-teatralne,
- warsztaty plastyczno-techniczne,
- działalność grupy filmowej Audentum Est,
- działalność grupy taneczno-teatralnej „Milusińscy”.

**Pozostałe zajęcia realizowane w ciągu roku:**

- tematyczne spotkania z przedszkolakami,
- tematyczne spotkania z seniorami,
- lekcje biblioteczne,
- zajęcia warsztatowe podczas ferii i wakacji,
- filmowe zajęcia wakacyjne,
- konkurs na logo Biblioteki Publicznej Gminy Stargard,
- wykłady tematyczne prowadzone w szkołach.

**W ramach imprez okolicznościowych promujących bibliotekę odbyły się:**

- Dzień Kobiet,
- Powitanie Wiosny,
- Dzień Seniora,
- Dzień Matki,
- Dzień Dziecka,
- Festyn rodzinny,
- Mikołajki,
- Dożynki Gminne i miejscowe,
- Bał Karnawałowy,
- Andrzejki,
- Jubileusz 70-lecia Biblioteki Publicznej Gminy Stargard,
- udział w gminnym kiermaszu wielkanocnym poprzez występy bibliotecznej grupy tanecznej „Milusińscy” oraz zorganizowanie warsztatów plastycznych,
- warsztaty kulinarne: wypiek pączków z seniorami, dekoracja pierników, kulinarne ferie – gofry, pizza i kruche ciasteczka,
- warsztaty okolicznościowe: dekoracje bożonarodzeniowe i wielkanocne,
- Dzień Pieczonego Ziemniaka.

**IV. ZREALIZOWANE PROJEKTY:**

- A. W ramach realizowanego zadania pt. „Most do przyszłości”, dofinansowanego w ramach Narodowego Funduszu Wolności, Centrum Rozwoju Społeczeństwa Obywatelskiego, w ramach

Programu Funduszu Inicjatyw Obywatelskich, oraz Stowarzyszeniem „Grzędzice jutra” zorganizowano szereg działań.

1. Warsztaty rękodzielnicze:
    - dekorowanie drewnianych szkatulek metodą decoupage – filia Skalin,
    - projektowanie obrazów przestrzennych w 3D z wykorzystaniem owoców egzotycznych – biblioteka w Kłępinie.
  2. Warsztaty kulinarne:
    - wypiek i dekorowanie ciasteczek w oparciu o przepisy seniorów z ich mentorską opieką – filia Skalin i biblioteka w Kłępinie.
  3. Spotkanie pt. „Bezpieczne wakacje” – prelekcja przedstawicieli Komendy Policji, dotycząca bezpiecznych wakacji, z udziałem pokazu tresury psów policyjnych i radiowozów. – filia Skalin, biblioteka Kłepino.
  4. Cykl 10 wykładów przeprowadzonych na terenie gminy oraz w gminnych szkołach podstawowych, dotyczących zjawiska „Hejtu w Internecie”. Wykłady zostały przeprowadzone przez bibliotekarza biblioteki głównej w Kłępinie.
- B.** W ramach realizowanego zadania pt. „Most do przyszłości”, dofinansowanego w ramach Narodowego Funduszu Wolności, Centrum Rozwoju Społeczeństwa Obywatelskiego, w ramach Programu Funduszu Inicjatyw Obywatelskich, oraz Stowarzyszeniem Aktywnych Mieszkańców Barzkowic „Samba” zorganizowano następujące działania:
- Warsztaty Mały Majsterkowicz – wykonanie i konserwacja karmników z gotowych elementów – filia Pęczyno i Skalin,
  - zajęcia rekreacyjne – gry i zabawy sportowe i planszowe ukazujące możliwości alternatywnego spędzania wolnego czasu, promujące zdrowie fizyczne i psychiczne. – biblioteka w Kłępinie.
- C.** Kontynuacja ogólnopolskiego projektu „Mała książka – wielki człowiek. 3 – 6 lat”  
Projekt ten jest skierowany do dzieci w wieku przedszkolnym oraz ich rodziców, aby zachęcić do odwiedzania biblioteki i codziennego czytania.

W 2019 roku pracownicy Biblioteki Publicznej Gminy Stargard skupili się na organizacji obchodów jubileuszu 70-lecia Biblioteki. Podczas obchodów zaprezentowano historię funkcjonowania struktury bibliotecznej na terenie gminy Stargard. Przygotowanie wykładu multimedialnego wiązało się z wielogodzinnym wertowaniem archiwów i dokumentacji bibliotek. Oddano także hołd bibliotekarzom pracującym od początku powstania instytucji. Zorganizowano wystawę archiwalnej dokumentacji, najstarszych książek oraz fotografii. Pokazano także prezentację multimedialną dotyczącą współczesnej działalności biblioteki. Wykłady umilały występy grupy „Milusińskich”, a także swoją premierę miał film zrealizowany w ramach wakacyjnych zajęć filmowych. Biblioteka wydała także broszurę, w której zaprezentowała kadrę biblioteczną i opisała krótką historię bibliotek. Zaprezentowanie swoich osiągnięć przed zaproszonymi gośćmi i publicznością przyniosło szeroko komentowany, szczególnie w mediach, oddźwięk zapewniając bibliotece pozytywny wizerunek.

#### **D. Doksztalcanie i doskonalenie zawodowe bibliotekarzy**

W 2019 roku bibliotekarze podnosili swoje kwalifikacje w następujących szkoleniach:

- Wymiana dobrych praktyk bibliotekarskich. Spotkanie bibliotekarzy powiatu stargardzkiego – Książnica Stargardzka;
- BiblioLab po stargardzku. Spotkanie prezentujące ciekawe doświadczenia bibliotek w zakresie pracy z dziećmi, młodzieżą i czytelnikami dorosłymi – Książnica Stargardzka;
- Przygotowanie prezentacji w programie Power Point – szkolenie wewnętrzne przygotowane przez bibliotekarza biblioteki głównej w Kłępinie;



- Ochrona danych osobowych – szkolenie wewnętrzne prowadzone przez IDO;
- Jak przygotować imprezę okolicznościową? Doskonalenie umiejętności – szkolenie wewnętrzne prowadzone przez dyrektora instytucji;
- Szkolenie z obsługi Mak+ - Książnica Pomorska.

### **E. Komputeryzacja**

Biblioteka dysponuje 29 zestawami komputerowymi, w tym 22 dostępne są dla użytkowników. Sprzęt został pozyskany z różnych projektów realizowanych w latach ubiegłych. Dodatkowo biblioteka otrzymała sprzęt z likwidowanego Gimnazjum Gminnego. Komputery te wymagają jednak aktualizacji i dostosowania technicznego.

Użytkownicy mogą jednak korzystać z podstawowych funkcji:

- przeglądania stron internetowych
- pisanie CV, pism urzędowych z możliwością wydruku lub skanu
- odrabiania prac domowych
- funkcji rozrywkowej

Problemy występują, zwłaszcza w kwestii przestarzałego sprzętu i oprogramowania, jednak w 2020 roku zaplanowano częściową wymianę sprzętu.

### **F. Pozabudżetowe źródła pozyskiwania środków na działalność bieżącą i inwestycje:**

- dotacje z Programu Biblioteki Narodowej,
- granty rzeczowe pozyskane od lokalnych, zaprzyjaźnionych sponsorów
- współpraca ze Stowarzyszeniem Wiejska Inicjatywa Rozwoju, które pozyskuje środki na realizację projektów.

### **Spotkania w Bibliotece Kłépino i filiach biblioteki.**







## 11.2. Wydarzenia kulturalne i promocja gminy

Każdego roku Gmina Stargard przy udziale sołectw i organizacji pozarządowych organizuje różnego rodzaju wydarzenia, celem integracji mieszkańców z terenu całej gminy, ale też mając na względzie promocję gminy. Imprezą cykliczną organizowaną przez Gminę są Dożynki Gminne, które co roku odbywają się w innej miejscowości, w 2019 r. dożynki zorganizowane zostały w Strachocinie.

Tradycją stały się również kiermasze świąteczne, kiermasz Wielkanocny w 2019 r. odbył się w Strachocinie, natomiast Kiermasz Bożonarodzeniowy organizowany jest co roku w Grzędzicach.

Wójt Gminy Stargard każdego roku obejmuje honorowym patronatem Targi Rolne w Barzkowicach, które są doskonałą okazją do promocji Gminy w szerokiej skali, ponieważ do Barzkowic przyjeżdżają wystawcy z całej Polski i wielu odwiedzających targi z terenu całego województwa.

Ponadto na terenie całej gminy Stargard w ciągu roku odbywa się wiele imprez i wydarzeń, organizowanych przez sołectwa, szkoły i organizacje pozarządowe.

### *Kiermasz Wielkanocny w Strachocinie*

W dniu 7 kwietnia 2019 r. już po raz dziewiąty odbył się Kiermasz Wielkanocny w Strachocinie. W świetlicy wiejskiej swoje prace związane ze Świątami Wielkanocnymi (palmy, stroiki, pisanki, kartki świąteczne) prezentowały Koła Gospodyń Wiejskich, organizacje pozarządowe oraz rękodzielniczy z terenu Gminy Stargard. Program artystyczny zaprezentowali uczniowie Szkoły Podstawowej w Strachocinie oraz zespół „Milusińscy” z Kłębina. Kiermasz uświetnił swoim występem Zespół Ludowy „Prząśniczka” z Pęczyna.

### *Dożynki Gminne w Strachocinie*

Dnia 17 sierpnia 2019 roku w miejscowości Strachocin odbyły się już po raz trzynasty Dożynki Gminne organizowane przez Gminę Stargard oraz sołectwo Strachocin. Święto plonów tradycyjnie rozpoczęło się mszą świętą w Kościele w Strachocinie, celebrowaną przez księdza proboszcza Janusza Posadzego.



Po mszy świętej, uczestnicy dożynek utworzyli korowód, który przeszedł na teren boiska. W korowodzie, niosąc wieńce i chleby, przeszły: zespół ludowy „Prząśniczka” z Pęczyna, delegacje sołectw gminy Stargard, przedstawiciele producentów rolnych, zaproszeni goście, mieszkańcy oraz starostowie dożynek Państwo Ewa i Krzysztof Pędziwiatr oraz Sylwia i Janusz Pędziwiatr wraz z gospodarzem, Wójtem Gminy Panem Jerzym Makowskim.



W 2019 r. roku udział w dożynkach gminnych wzięły delegacje następujących sołectw: Barzkowice, Golina, Grzędzice, Kłębino, Koszewo, Krąpiel, Lipnik, Lubowo, Małkocin, Pęczyno,

Rogowo Skalin, Strachocin, Strumiany, Strzyżno, Sułkowo, Święte, Tychowo, Trzebiatów, Ulikowo, Warchlino, Witkowo Drugie i Żarowo.

Imprezę uświetnił występ zespołu ludowego „Prząśniczka” z Pęcina. Za oprawę muzyczną odpowiadał Tomasz Pryciak.



### ***Kiermasz Bożonarodzeniowy w Grzędzicach***

W dniu 8 grudnia 2019 r., odbył się w Grzędzicach Kiermasz Bożonarodzeniowy. Przygotowaniem i obsługą imprezy tradycyjnie zajęło się lokalne Stowarzyszenie „Grzędzice Jutra” przy współpracy z Urzędem Gminy Stargard. Uroczystego otwarcia kiermaszu dokonali Wójt Gminy Pan Jerzy Makowski oraz Prezes Stowarzyszenia Pani Barbara Jaroszek.



W kiermaszu swoje prace prezentowały panie – uczestniczki warsztatów świątecznych oraz przedstawiciele Szkoły Podstawowej w Grzędzicach. Na stoiskach można było zobaczyć m.in. wyroby rękodzielnicze o charakterze dekoracyjnym, kartki bożonarodzeniowe, stroiki, aniołki, pierniczki świąteczne, itp.



Dla wszystkich uczestników kiermaszu został przygotowany poczęstunek. Uroczystość uświetnił wspaniały, jak co roku, występ przedszkolaków z przedszkola w Grzędzicach, dzieci ze Szkoły Podstawowej imienia Jana Pawła II w Grzędzicach oraz koncert kolęd w wykonaniu zespołu ludowego „Prząśniczka” z Pęcina. Kiermasz to doskonała okazja do kultywowania naszego dziedzictwa, a także możliwość spotkania, integracji i wymiany doświadczeń organizacji pozarządowych oraz mieszkańców gminy.



### ***Udział Gminy Stargard w Targach***

Od wielu lat Targi Rolne AGRO POMERANIA to najważniejsze wydarzenie o profilu rolniczym w naszym regionie i jedno z najważniejszych tego typu w kraju. W 2019 roku Targi Rolne

w Barzkowicach odbyły się już po raz XXXII, a Wójt Gminy Stargard objął je jak co roku honorowym patronatem. Podczas Targów w Barzkowicach zgromadziły się firmy z całego kraju, nie zabrakło również lokalnych producentów i usługodawców.

Dla Gminy Stargard jest to wyjątkowe wydarzenie, ponieważ targi odbywają się na terenie naszej gminy, a Gmina Stargard jest największą Gminą w powiecie stargardzkim o bogatych tradycjach rolniczych.

## **12. SPORT**

### **12.1. Działalność klubów sportowych**

W roku 2019 na terenie Gminy Stargard funkcjonowało 11 klubów sportowych. Zdecydowaną większość z nich, bo aż 8 stanowiły kluby zrzeszone w Ludowych Zespołach Sportowych oraz klub żeglarski „Grot” Wierzchłąd,. Wymienione poniżej kluby działalność swoją opierały na rozwoju kultury fizycznej w dziedzinie piłki nożnej.

1. KP „Orzeł” Małkocin,
2. LZS „Orzeł” Grzędzice,
3. LZS „Pomorzanin” Krąpiel,
4. LZS „Orzeł” Pęczino,
5. LZS „Dęby” Rogowo,
6. LZS „WODR” Barzkowice,
7. LZS „Zenit” Koszewo,
8. LZS „Sparta” Skalin,
9. LZS „Podlesie” Sowno,
10. LZS „Zorza” Tychowo.

Powyżej wymienione kluby uczestniczyły w rozgrywkach piłkarskich organizowanych przez Zachodniopomorski Związek Piłki Nożnej.

W zależności od wyników uzyskiwanych w rozgrywkach prowadzonych systemem jesień-wiosna, drużyny seniorów kończyły rundę jesienną sezonu 2019/2020 w następujących klasach:

- w piłce nożnej klasy „A” grupy 2:
  1. LZS „Orzeł” Pęczino,
  2. LZS „WODR” Barzkowice, klub dodatkowo prowadzi drużynę juniorów;
- w piłce nożnej klasy „A” grupy 4:
  1. LZS „Podlesie” Sowno,
  2. KP "Orzeł" Małkocin, klub dodatkowo w 2019 roku prowadził szkołę sportową dla dzieci,
  3. LZS „Orzeł” Grzędzice, klub dodatkowo prowadzi drużyny Juniorów, Orlik, Żak;
- w piłce nożnej klasy „A” grupy 6:
  1. LZS „Zorza” Tychowo;
- w piłce nożnej klasy „B” grupy 2:
  1. LZS „Sparta” Skalin;
- w piłce nożnej klasy „B” grupy 4:
  1. LZS „Dęby” Rogowo.

Klub sportowy LZS „Pomorzanin” Krąpiel swoją działalność opiera głównie na rozwoju dzieci i młodzieży. Obecnie prowadzone są zajęcia oraz uczestnictwo w rozgrywkach sportowych

grup: Junior, Młodzik oraz Żak. Klub LZS „Pomorzanie” Krapiel jako jedyny nie posiada zgłoszonej do rozgrywek drużyny seniorskiej.

We wszystkich drużynach prowadzonych przez piłkarskie kluby sportowe z terenu Gminy Stargard czynny udział bierze blisko 380 zawodników w różnych kategoriach wiekowych.

**Klub żeglarski „Grot” Wierzchłąd** funkcjonuje na terenie przystani żeglarskiej w miejscowości Wierzchłąd nad jeziorem Miedwie. Każdego roku w basenie portu cumuje około 20 jachtów. Klub posiada dwie klubowe jednostki: jacht Omega oraz drewniany jacht kabinowy Capella. Każdego roku klub organizuje szereg imprez o charakterze turystycznym i sportowym m.in. Regaty z okazji Konstytucji 3-ga Maja, Dzień Dziecka, zawody wędkarskie. Najważniejszą imprezą organizowaną w 2019 roku były Regaty o Puchar Wójta Gminy Stargard rozgrywane w miesiącach wakacyjnych. Jest to impreza, która na stałe wpisała się w kalendarz żeglarskich wydarzeń na jeziorze Miedwie.

Stan techniczny obiektów sportowych na terenie gminy jest dobry, a wyposażenie niezbędne do upowszechniania kultury fizycznej i sportu spełnia podstawowe potrzeby w tym zakresie. Stowarzyszenia Kultury Fizycznej funkcjonujące w 2019 roku na terenie gminy posiadały w użyczeniu od Gminy Stargard obiekty sportowe. W ramach zawartych umów biorący w użyczenie zobowiązani byli do utrzymywania należytego stanu technicznego obiektów.

Kluby jako stowarzyszenia działające na terenie gminy, a nie prowadzące działalności gospodarczej na realizację celów statutowych mogą otrzymać dotację celową z budżetu gminy po złożeniu oferty o wsparcie klubu. Wysokość dotacji przyznanej klubom w roku 2019 wyniosła 210 000,00 zł.

W analizowanym okresie z dotacji kluby poniosły wydatki na zakup sprzętu sportowego, opłaty za transport zawodników na mecze, opłaty za usługi sędziów sportowych oraz opłaty członkowskie za udział w zawodach sportowych oraz opłaty związane z działalnością administracyjno-księgową.

Po przeprowadzeniu otwartego konkursu ofert na realizację w roku 2019 zadania publicznego z zakresu **upowszechniania kultury fizycznej i sportu w gminie Stargard** poszczególnym klubom zostały przyznane dotacje w następujących wysokościach:

**Tabela nr 48. Wysokość dotacji dla klubów.**

Lp.	Nazwa organizacji	Wnioskowana kwota dotacji [zł.]	Kwota przyznanej dotacji [zł.]	UWAGI
1.	<b>LZS „Dęby” Rogowo</b> <i>Rogowo 2, 73-110 Stargard</i>	26 600,00	0,00	Oferta nie uzyskała minimalnej ilości punktów określonej w regulaminie udzielania dotacji
2.	<b>LZS „Zorza” Tychowo</b> <i>Tychowo 49, 73-110 Stargard</i>	21 000,00	18 000,00	
3.	<b>LZS „Sparta” Skalin</b> <i>Skalin 9/1, 73-110 Stargard</i>	16 300,00	0,00	Oferta nie uzyskała minimalnej ilości punktów określonej w regulaminie udzielania dotacji
4.	<b>LZS „Pomorzanie” Krapiel</b> <i>Krapiel 5/3, 73-131 Pęczyno</i>	50 260,00	50 000,00	
5.	<b>KP „Orzeł” Malkocin</b> <i>Malkocin 36, 73-110 Stargard</i>	64 320,00	28 000,00	

6.	<b>LZS „Podlesie” Sowno</b> <i>Sowno, ul. Stargardzka 92, 73-110 Stargard</i>	19 600,00	0,00	Oferta nie uzyskała minimalnej ilości punktów określonej w regulaminie udzielania dotacji
7.	<b>LZS „Orzeł” Grzędzice</b> <i>Grzędzice, ul. Jeziorna 9, 73-110 Stargard</i>	61 616,00	60 000,00	
8.	<b>LZS „Orzeł” Pęczino</b> <i>Pęczino 77, 73-131 Pęczino</i>	56 500,00	27 000,00	
9.	<b>LZS „WODR” Barzkowice</b> <i>Barzkowicach 33B, 73-131 Pęczino</i>	32 000,00	27 000,00	
	<b>RAZEM</b>		210 000,00	

Klub LZS „Zenit” Koszewo w roku 2019 nie złożył wniosku o dotację w otwartym konkursie ofert na realizację zadań z zakresu rozwoju sportu na terenie Gminy Stargard. W roku 2019 klub prowadził jedną drużynę - seniorów, która rundę wiosenną sezonu 2018/2019 rozgrywała w ramach grupy 2 klasy C rozgrywek organizowanych przez Zachodniopomorski Związek Piłki Nożnej. Klub nie zgłosił drużyny do rozgrywek w sezonie 2019/2020.

Jak wynika z powyższych zestawień największy odsetek, bo ponad 36 % środków finansowych wydatkowanych jest na zakup sprzętu sportowego. W dalszej kolejności około 22 % kosztów ponoszonych przez kluby sportowe z udzielonych dotacji generują opłaty za udział w rozgrywkach sportowych organizowanych przez Zachodniopomorski Związek Piłki Nożnej. Wśród opłat wnoszonych do ZZPN wyszczególnić można m.in.:

- opłaty licencyjne,
- opłaty za udział w rozgrywkach,
- opłaty za uprawnienia zawodników do gry,
- opłaty i składki członkowskie,
- opłaty startowe (wpisowe),
- opłaty za weryfikację boiska,
- delegacje sędziowskie.

Zlecone przez gminę Stargard zadania w dziedzinie kultury fizycznej i sportu realizowane były przez kluby sportowe zgodnie z zawartymi umowami w zakresie oferowanych przez kluby terminów i miejsc ich wykonania oraz użycia do ich realizacji oferowanych zasobów kadrowych i rzeczowych.

Realizacja zadań przez kluby sportowe przebiegała z wykorzystaniem deklarowanych w ofertach i wnioskach zasobów rzeczowych i kadrowych. Przy realizacji zawartych umów przez kluby sportowe nie stwierdzono odstępstwa rzeczowego zakresu ich wykonania w stosunku do określonych w umowach zawartych przez te kluby z Gminą Stargard.

Poza finansowaniem ze środków pochodzących z Gminy Stargard, kluby sportowe korzystały także ze środków rządowych.

W 2019 roku cztery z wyżej wymienionych klubów pozyskały dofinansowanie w ramach programu „KLUB” realizowanego przez Ministerstwo Sportu i Turystyki. Celem Programu było dofinansowanie działalności prowadzonej przez podmioty funkcjonujące w lokalnych środowiskach sportowych – kluby sportowe, które stanowią lokalne centra aktywności społecznej oraz miejsca poprawy stanu kondycji fizycznej społeczeństwa. Przedmiotem wsparcia są podstawowe elementy wpływające na efektywne funkcjonowanie klubu sportowego –



wynagrodzenia szkoleniowców prowadzących zajęcia sportowe, organizacja obozów sportowych lub zakup sprzętu sportowego.

Na terenie Gminy Stargard z powyższego programu skorzystały:

- LZS „Pomorzanie” Krapiel,
- KP „Orzeł” Małkocin,
- LZS „WODR” Barzkowice,
- LZS „Orzeł” Grzędzice.

Na realizację zadań kluby otrzymały dofinansowanie w wysokości 10 000,00 zł. Środki podzielono proporcjonalnie na kwoty: 6 000,00 zł na dofinansowanie wynagrodzenia szkoleniowca lub szkoleniowców (trenera, instruktora, nauczyciela wf) prowadzących zajęcia sportowe oraz 4 000,00 zł na dofinansowanie zakupu sprzętu sportowego i/lub organizacji obozu sportowego.

W 2019 roku klub LZS „Pomorzanie” Krapiel realizował dodatkowo projekt pod nazwą „500 minut wakacji z kinem” finansowany z programu Społecznik. W ramach realizacji projektu na placu zabaw przy świetlicy we wsi Krapiel organizowane były plenerowe projekcje bajek oraz filmów. Projekt skierowany był do wszystkich grup wiekowych: dzieci, młodzieży i dorosłych. Urząd Marszałkowski Województwa Zachodniopomorskiego na realizację przedmiotowego projektu przekazał kwotę 4 000,00 zł. Całkowita wartość realizacji projektu wyniosła 7 600,00 zł.

W ramach zawartych umów dotacyjnych na realizację zadań z zakresu rozwoju sportu Stowarzyszenia Kultury Fizycznej z terenu Gminy Stargard poza uczestnictwem w rozgrywkach sportowych organizowały również turnieje sportowe.

## **12.2. Stypendia sportowe**

W 2019 roku pomocą stypendialną dla osób osiągających wysokie wyniki w dziedzinie sportu Gmina Stargard objętych zostało troje sportowców zamieszkujących na terenie Gminy Stargard.

W każdym przypadku stypendia zostały przyznane na okres 11 miesięcy w wysokości 150,00 zł. Łączny koszt stypendiów sportowych w 2019 roku wyniósł 4950,00 zł.

## **13. POMOC SPOŁECZNA**

Zadania Gminnego Ośrodka Pomocy Społecznej w Stargardzie określa statut Ośrodka, ustawy oraz akty wykonawcze ustaw.

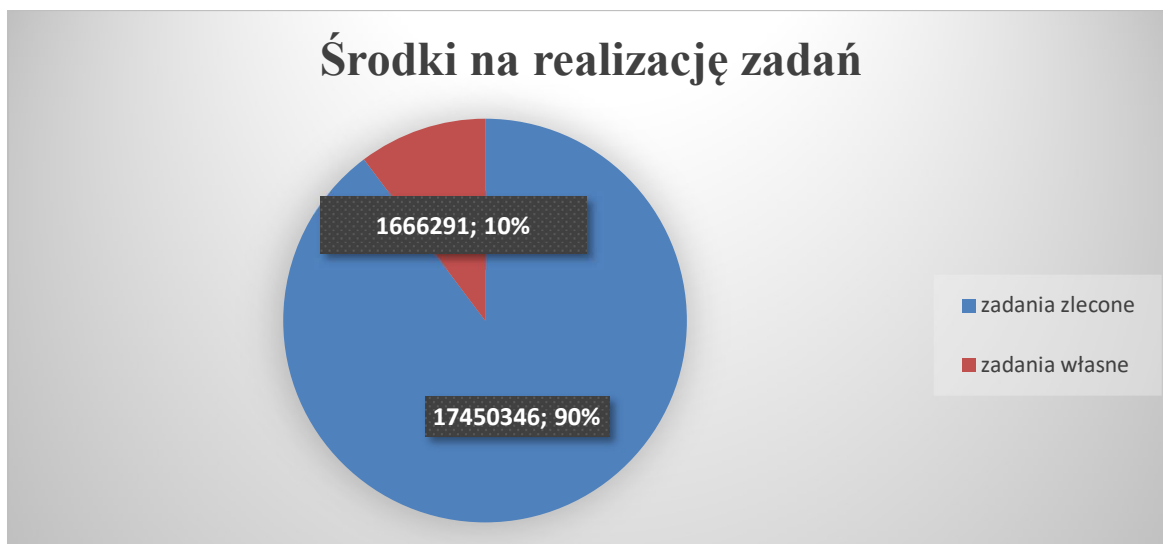
Ponadto kierunki działań Ośrodka Pomocy Społecznej określa „Strategia Rozwiązywania Problemów Społecznych Gminy Stargard na lata 2014-2020” oraz gminne programy dotyczące przeciwdziałania przemocy w rodzinie i wspierania rodziny.

### **13.1. Poziom wydatków**

Na realizację zadań z zakresu pomocy społecznej Ośrodek otrzymał w roku 2019 środki na łączną kwotę 19.116.637 złotych, w tym:

- na realizację zadań zleconych – 17.450.346 złote,
- na realizację zadań własnych – 1.666.291 złote.





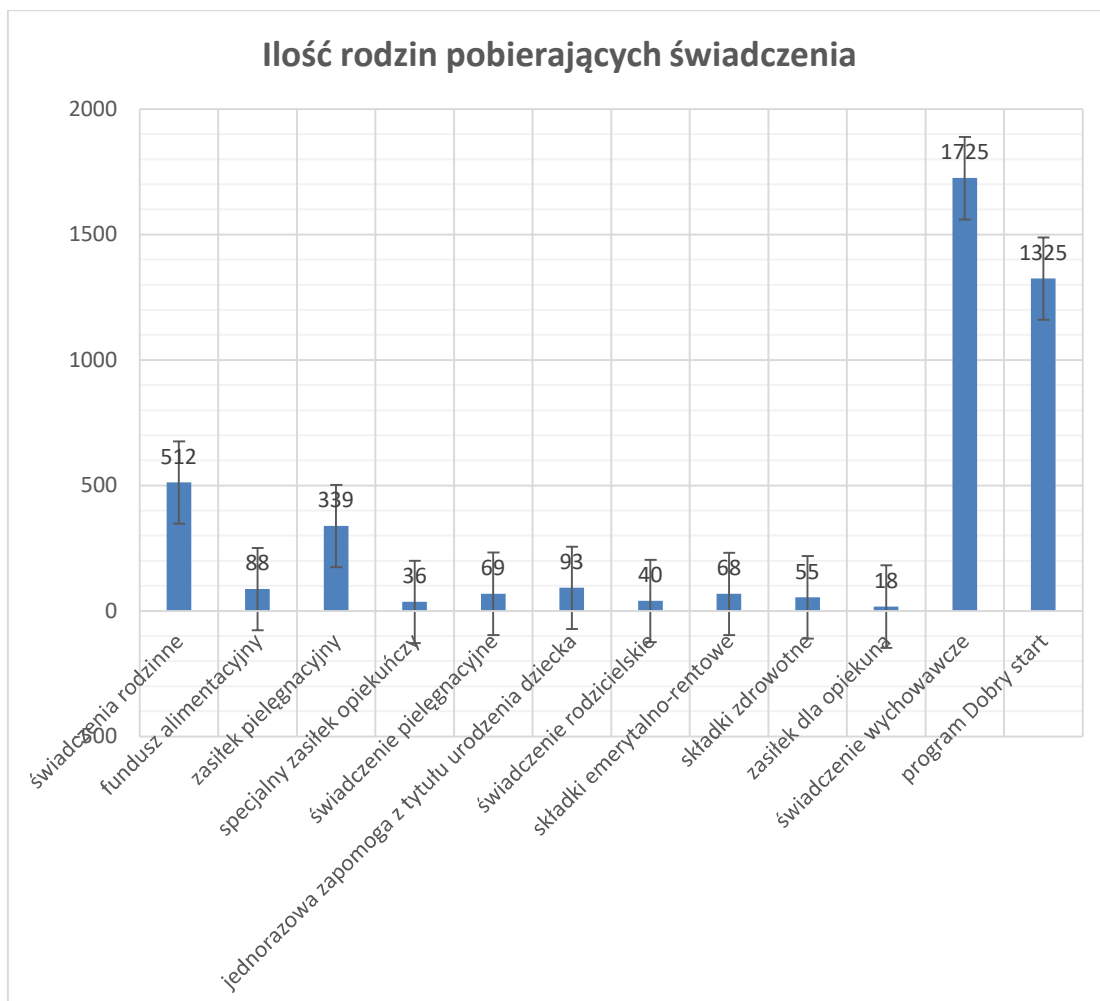
Wykres nr 13. Środki na realizację zadań Gminnego Ośrodka Pomocy Społecznej

## 13.2. Realizowane zadania

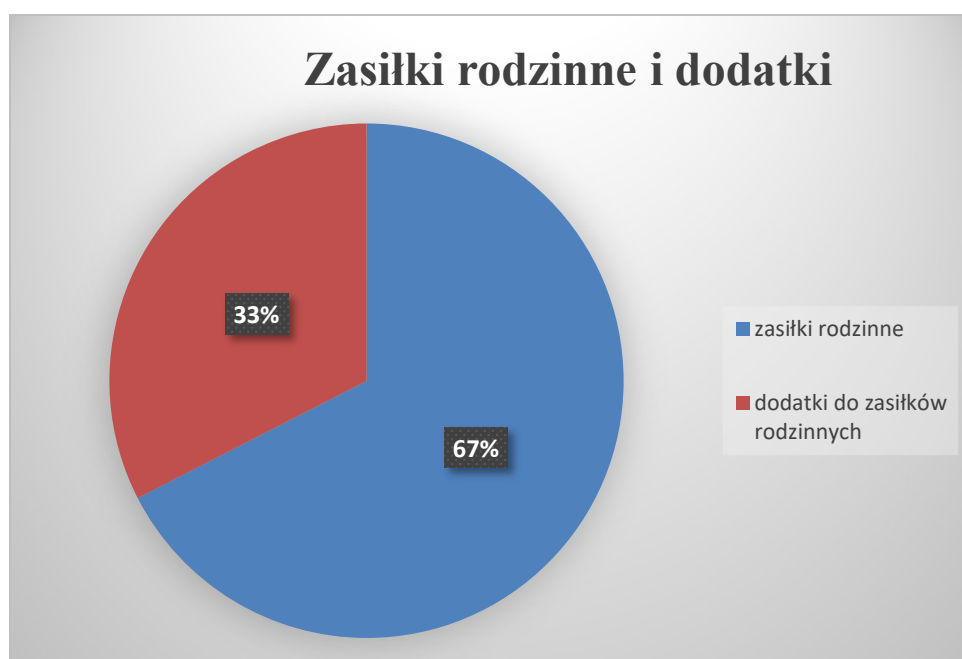
Tabela nr 50. Realizacja zadań zleconych:

Rodzaj świadczenia	Kwota
Świadczenia rodzinne	1 558 584
fundusz alimentacyjny	395 696
zasiłek pielęgnacyjny	702 065
specjalny zasiłek opiekuńczy	234 620
świadczenie pielęgnacyjne	1 128 059
jednorazowa zapomoga z tytułu urodzenia dziecka	93 000
świadczenie rodzicielskie	346 714
składki na ubezpieczenia emerytalne i rentowe dla świadczeniobiorców pobierających zasiłek dla opiekuna, świadczenie pielęgnacyjne i specjalny zasiłek opiekuńczy	219 998
składki zdrowotne dla świadczeniobiorców pobierających zasiłek dla opiekuna, świadczenie pielęgnacyjne i specjalny zasiłek opiekuńczy	52 697
Zasiłek dla opiekuna	102 731
Dodatek energetyczny	0
Świadczenie wychowawcze (500+)	11 960 482
Jednorazowe świadczenie pieniężne „za życiem”	20 000
Program Dobry start	563700
<b>OGÓŁEM</b>	<b>17 450 346</b>

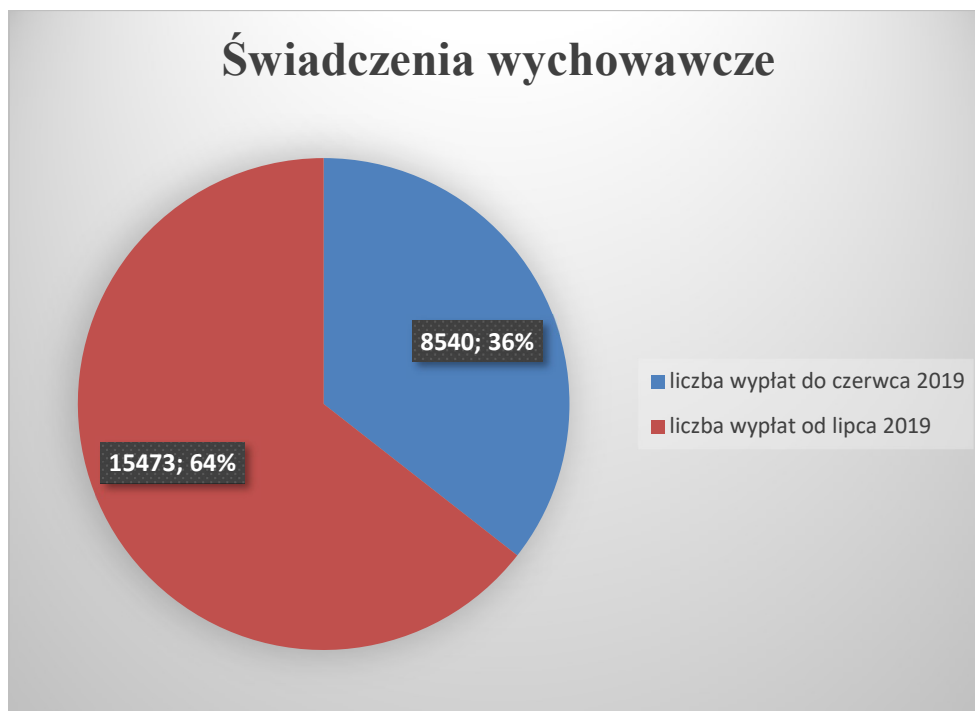
Wykresy obrazują zakres wykonanych prac związanych z realizacją podstawowych zadań dotyczących świadczeń, którymi zajmuje się Dział Świadczeń dla rodziny w tutejszym Ośrodku.



**Wykres nr 14. Realizacja świadczeń dla rodziny w rozbiciu na ilość rodzin pobierających świadczenia.**



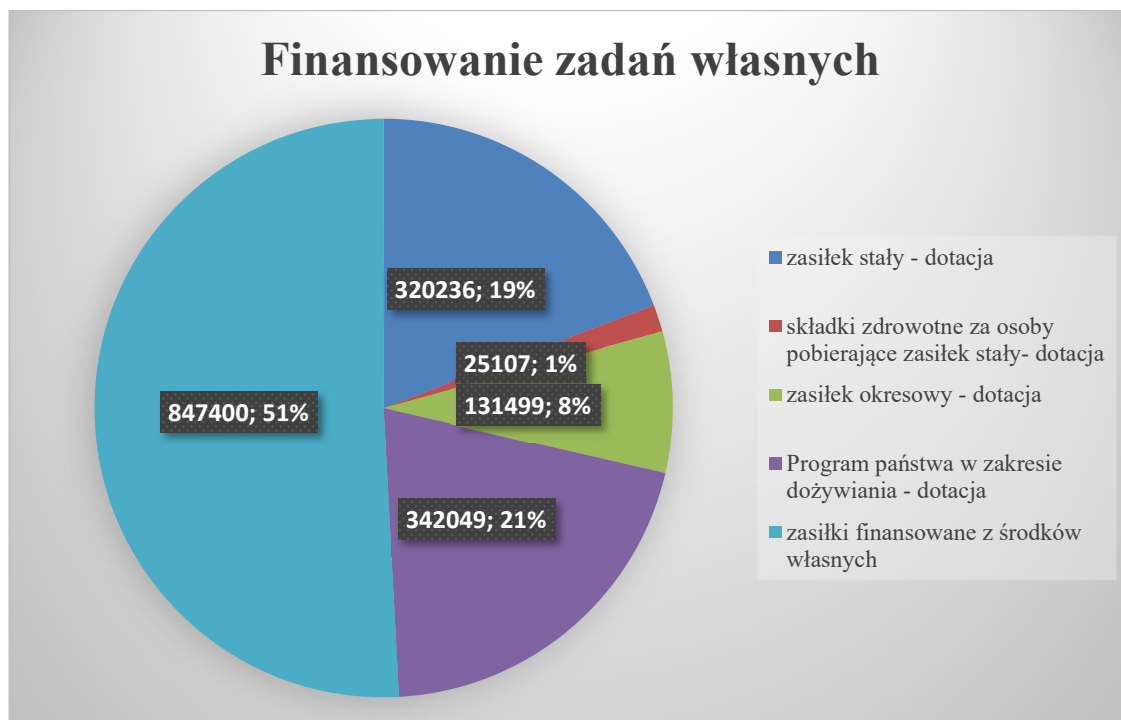
**Wykres nr 15. Zasiłki rodzinne i dodatki do tych zasiłków w ciągu roku w rozbiciu na podział procentowy**



Wykres nr 16. Liczba wypłacanych świadczeń wychowawczych do czerwca z kryterium dochodowym i od lipca 2019 roku po zmianach, bez kryteriów dochodowych.

Tabela nr 51. Realizacja zadań własnych:

Rodzaj świadczenia	Kwota
Dożywianie dzieci (poza programem)	10 402
Zasiłki okresowe	131499
Zasiłki celowe, w tym:	98 879
specjalne zasiłki celowe	49 600
zdarzenie losowe	12 000
w ramach wieloletniego programu „Pomoc państwa w zakresie dożywiania”, w tym:	427 562
dożywianie dzieci	969470
zasiłki celowe na żywność	330615
Opłata za pobyt w schronisku, ogrzewalni i noclegowni dla bezdomnych	8420
Opłata za pobyt w Domu Pomocy Społecznej	412000
Opłata za pobyt dzieci w placówkach opiekuńczo- wychowawczych	47379
Opłata za pobyt dzieci w rodzinach zastępczych	90446
Zasiłki stałe	329812
Składki zdrowotne za osoby pobierające zasiłek stały	25107
Dodatki mieszkaniowe	2827
Usługi opiekuńcze	69958
<b>OGÓŁEM</b>	<b>1 666 291</b>



**Wykres nr 17. Finansowanie zadań własnych**

Zasiłki okresowe, zasiłki stałe, składki zdrowotne za osoby pobierające zasiłek stały są opłacane z dotacji wojewody. Łącznie na zadania własne gmina otrzymała od wojewody dotację w wysokości 818 891,00 złotych.

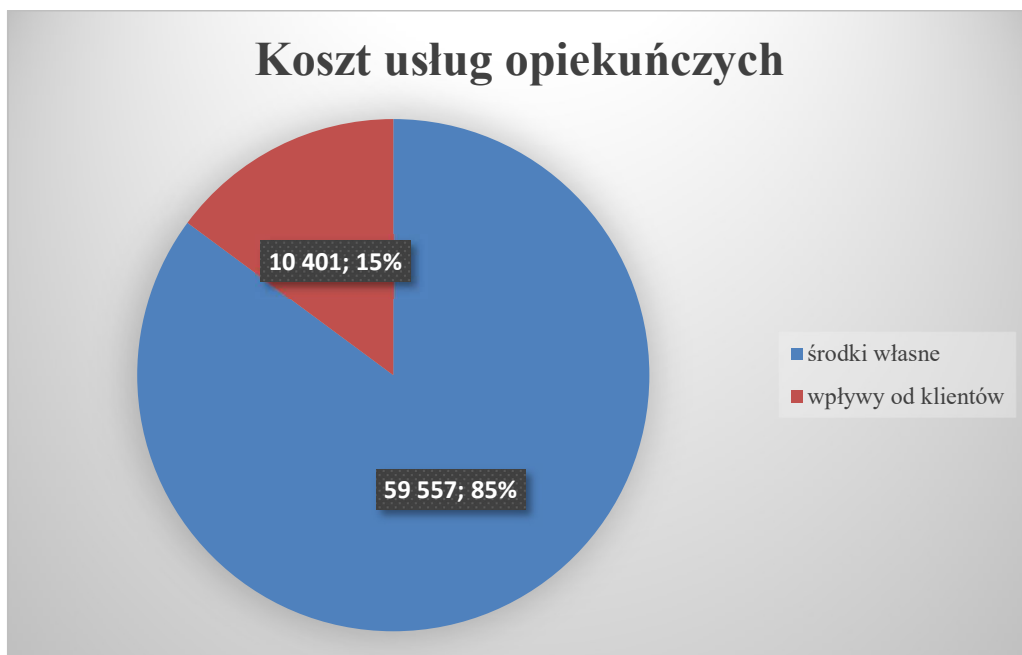
Ośrodek udzielił pomocy na pokrycie kosztów dożywiania w szkołach i przedszkolach dla 200 dzieci, 8 osób dorosłych skorzystało z nieodpłatnych posiłków, a 546 osobom przyznano zasiłek celowy na żywność. Koszt programu ogółem wyniósł 427.562 złote, z czego 85.513 złotych stanowiły środki własne gminy, a 342.049 złotych dotacja wojewody.



#### Wykres nr 18. Finansowanie programu „Posiłek w szkole i w domu”

W 2019 roku 6 osobom bezdomnym z terenu Gminy zapewniono pobyt w schronisku dla bezdomnych. Koszt pobytu wyniósł 5.786 zł. W 2019 roku gmina podpisała porozumienie z Miastem Stargard w sprawie prowadzenia noclegowni i ogrzewalni dla osób bezdomnych oraz określenia zasad i udziału w kosztach ich utrzymania. Z usługi tej skorzystało 6 osób z terenu gminy Stargard, a koszt wyniósł 2698 złotych.

W roku 2019 z pomocy w formie usług opiekuńczych skorzystało 11 osób. Wydatki wyniosły 69.958 zł. Odpłatność od podopiecznych wyniosła 10.401 zł.



Wykres nr 19. Koszt usług opiekuńczych.

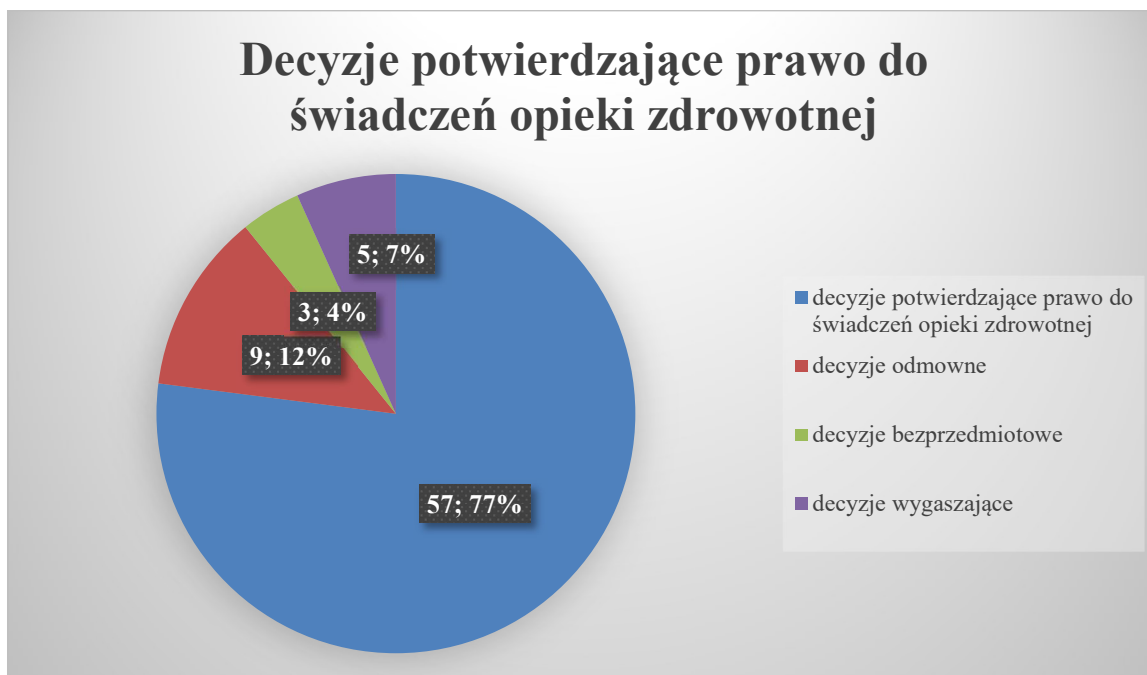
W roku 2019 w domach pomocy społecznej przebywało 15 osób, a poniesione wydatki wyniosły 403.500 zł.

Tabela nr 52. Powody przyznawania pomocy przez GOPS.

POWÓD TRUDNEJ SYTUACJI ŻYCIOWEJ		LICZBA RODZIN	LICZBA OSÓB W RODZINACH
1		2	3
ubóstwo	1	222	549
bezdomność	2	19	21
potrzeba ochrony macierzyństwa	3	77	346
w tym: wielodzietność	4	27	156
bezrobocie	5	110	331
niepełnosprawność	6	154	300

POWÓD TRUDNEJ SYTUACJI ŻYCIOWEJ		LICZBA RODZIN	LICZBA OSÓB W RODZINACH
1		2	3
długotrwała lub ciężka choroba	7	211	432
bezradność w sprawach opiekuńczo-wychowawczych i prowadzenia gospodarstwa domowego - ogółem	8	77	275
w tym: rodziny niepełne	9	3	10
przemoc w rodzinie	10	1	2
alkoholizm	11	7	7
trudności w przystosowaniu do życia po zwolnieniu z zakładu karnego	12	5	5
zdarzenie losowe	13	3	6

Ośrodek prowadził postępowanie w sprawie przyznania decyzji potwierdzającej prawo do świadczeń opieki zdrowotnej dla 74 osób. Wydano 57 decyzji o przyznaniu prawa do świadczeń, 9 decyzji odmownych z uwagi na przekroczone kryterium dochodowe określone w ustawie o pomocy społecznej, 3 decyzje o charakterze bezprzedmiotowym oraz 5 decyzji wygaszających.



Wykres nr 20. Decyzje potwierdzające prawo do świadczeń opieki zdrowotnej

### Gminny Program Wsparcia Rodziny na lata 2017-2019

Działania podejmowane przez pracowników socjalnych w ramach pracy z rodziną koncentrowały się przede wszystkim na diagnozowaniu i analizowaniu sytuacji rodzin z problemami opiekuńczo-wychowawczymi, ustalaniu przyczyn występującego w nich kryzysu, a także wnioskowaniu do kierownika Ośrodka o przydzielenie rodzinie asystenta rodziny.

Działania podejmowane przez pracowników socjalnych, odbywały się przy współpracy z przedstawicielami placówek oświatowych, służby zdrowia, Policji i innych instytucji działających na rzecz rodziny (Poradni Pedagogiczno-Psychologicznej, Gminnej Komisji Rozwiązywania Problemów Alkoholowych, Gminnego Zespołu Interdyscyplinarnego, Powiatowego Centrum Pomocy Rodzinie, kuratorów).

Realizując zadania określone w ustawie o wspieraniu rodziny i systemie pieczy zastępczej w 2019 roku w Gminnym Ośrodku Pomocy Społecznej było zatrudnionych 2 asystentów rodziny. Asystenci rodziny objęli działaniem 27 rodzin, w których było 70 dzieci. Na koniec 2019 roku z usług asystenta rodziny korzystało 16 rodzin.

Do zadań gminy należy współfinansowanie pobytu dzieci w pieczy zastępczej. Gmina wspólnie z powiatem ponosi koszty pobytu dzieci w placówkach opiekuńczo – wychowawczych, rodzinnych domach dziecka i rodzinach zastępczych. W roku 2019 Gmina Stargard dofinansowała koszt pobytu 18 dzieci w rodzinnej pieczy zastępczej i 2 dzieci w placówkach opiekuńczo - wychowawczych. Wydatki na tę formę pomocy wyniosły 137.825 zł.

### **Gminny Program Przeciwdziałania Przemocy w Rodzinie oraz ochrony Ofiar Przemocy w Rodzinie na lata 2017-2021**

Gminny Zespół Interdyscyplinarny zwany dalej GZI, działa na podstawie uchwały Rady Gminy, ustawy o przeciwdziałaniu przemocy w rodzinie oraz porozumień zawartych pomiędzy Wójtem Gminy Stargard, a podmiotami, których przedstawiciele wchodzi w skład Zespołu.

Zespół tworzy grupy robocze w celu rozwiązywania problemów związanych z wystąpieniem przemocy w rodzinie w indywidualnych przypadkach.

#### **W ramach działań GZI w Stargardzie odbyły się 4 posiedzenia Zespołu.**

Do Przewodniczącego GZI wpłynęło w 2019 roku 44 formularze „Niebieska Karta A” w tym:

- 38 formularzy założonych było przez przedstawicieli policji,
- 3 przez przedstawicieli pomocy społecznej,
- 1 przez przedstawiciela oświaty,
- 1 przez przedstawiciela ochrony zdrowia,
- 1 przez przedstawicieli Gminnej Komisji Rozwiązywania Problemów Alkoholowych.

W okresie sprawozdania procedurę wszczynało 37 formularzy, a 7 formularzy zostało ponownie założonych w toku trwania tej samej procedury. Kontynuowanych z roku 2018 i poprzednich było 11 procedur.

W 2019 roku zakończono 38 procedur „Niebieskie Karty”:

- 19 – ze względu na brak zasadności podejmowania działań,
- 19 na skutek ustania przemocy w rodzinie i zrealizowania planu pomocy.

Na koniec 2019 roku w trakcie realizacji było 10 procedur „Niebieskie Karty”.

#### **Karta Dużej Rodziny**

W 2019 roku 195 rodzinom wielodzietnym z terenu gminy Stargard wydano Karty Dużej Rodziny. Karty mają dwie formy: tradycyjną, których wydano 411 i elektroniczną, których było 40. Ogółem od czerwca 2014 r. czyli od momentu kiedy Karty Dużej Rodziny zaczęły obowiązywać do dnia 31 grudnia 2019 roku, na terenie naszej gminy wydano 1266 tradycyjnych i 43 elektroniczne Karty Dużej Rodziny.

## **Zachodniopomorska Karta Rodziny i Zachodniopomorska Karta Seniora**

Kolejnym zadaniem realizowanym przez tutejszy Ośrodek jest realizacja Zachodniopomorskiej Karty Rodziny tzw. 2+ oraz Zachodniopomorskiej Karty Seniora dla osób powyżej 60 r. ż.. W roku 2019 wydano Zachodniopomorskie Karty Rodziny dla 37 rodzin: 157 sztuk kart, a kart Seniora 121 sztuk.

## **Gminny Program Profilaktyki i Rozwiązywania Problemów Alkoholowych oraz Przeciwdziałania Narkomanii**

Działania zaplanowane w programie miały charakter edukacyjno - korekcyjny dla osób uzależnionych od alkoholu i terapeutyczno-wspomagający dla osób współuzależnionych. Wiele programów profilaktycznych o potwierdzonej skuteczności było realizowanych w czasie godzin wychowawczych lub w ramach lekcji przedmiotowych, co nie tylko nie zakłóca, ale może wręcz ułatwiać wypełnianie innych zadań szkoły.

Dzięki umowie zawartej ze Stargardzkim Stowarzyszeniem „Ala” mieszkańcy Gminy Stargard korzystali z usług punktu informacyjno-konsultacyjnego oraz indywidualnych spotkań z terapeutą uzależnień oraz psychologiem. Takich spotkań i rozmów odbyło się 58. Na zajęcia grupy wsparcia uczęszcza 18 osób. Dwóch mieszkańców gminy uczestniczyło w tygodniowym obozie terapeutycznym. Stowarzyszenie zapewnia swobodny i anonimowy dostęp do udziału w pracach grup samopomocowych dla osób z gminy. Są to grupy dla osób uzależnionych, współuzależnionych, anonimowych narkomanów, osób w kryzysie i doświadczających przemocy.

## **14. BEZPIECZEŃSTWO MIESZKAŃCÓW**

### **14.1. Ochotnicze straże pożarne**

W roku 2019 na terenie Gminy Stargard funkcjonowało 6 jednostek Ochotniczych Straży Pożarnych: Grzędzice, Żarowo, Sowno, Pęczino, Barzkowice i OSP przy Agrofirmie Witkowo. Liczba członków zwyczajnych OSP – 149 osób (w tym mężczyzn 145, kobiet 4), wspierających 14, honorowych 16 osób, liczba członków zwyczajnych OSP (w wieku 18-65 lat) mogących brać bezpośredni udział w akcjach ratowniczo-gaśniczych – 79.

#### **Wypożyczenie jednostek OSP**

Jednostki Ochotniczych Straży Pożarnych funkcjonujące na terenie Gminy Stargard dysponują między innymi:

1. **OSP Grzędzice (jednostka włączona do Krajowego Systemu Ratowniczo-Gaśniczego)** – 2 samochody STAR 244, w tym jeden z przyczepką sprzętową, Samochody gaśnicze wyposażone są w sprzęt ppoż. zgodnie z normami wyposażenia wozu gaśniczego.

W 2019 roku w jednostce OSP Grzędzice dokonano wymiany stacji obiektowej DSP-52BS do systemu sterowania syreną alarmową, przeprowadzono prace związane z montażem nowej bramy wjazdowej do remizy. Zadanie zostało sfinansowane ze środków pochodzących z Funduszu Sołeckiego Sołectwa Grzędzice.

W 2019 roku jednostka OSP Grzędzice uzyskała dotację z MSWiA na doposażenie jednostki w wysokości 5 000,00 zł oraz dotację dla jednostek włączonych do Krajowego Systemu Ratowniczo-Gaśniczego w wysokości 2 300,00 zł na zakup umundurowania i wyposażenia osobistego strażaków. Wartość realizacji zadania wyniosła 2 760,00 zł. Pozostała kwota została sfinansowana ze środków dotacji przyznanej przez Gminę Stargard.



2. **OSP Żarowo (jednostka włączona do Krajowego Systemu Ratowniczo-Gaśniczego)**  
2 samochody: MAN TGM 18.340 4x4BB, oraz Renault MASCOTT GLBARt – pozyskany staraniem jednostki OSP Żarowo z Komendy Powiatowej Państwowej Straży pożarnej w Stargardzie.  
Samochody wyposażone są w sprzęt ratowniczy zgodnie z normami wyposażenia samochodów gaśniczych.  
W 2019 roku jednostka OSP Żarowo otrzymała dotację z Gminy Stargard w wysokości 4 297,00 zł na zakup węży hydraulicznych do zestawu ratownictwa drogowego. Koszt realizacji zadania wyniósł 10 001,00 zł. Pozostała kwota została sfinansowana ze środków pochodzących z dotacji Ministerstwa Spraw Wewnętrznych i Administracji.  
Dodatkowo jednostka OSP Żarowo uzyskała dotację z MSWiA na doposażenie jednostki w wysokości 5 000,00 zł.
3. **OSP Sowno** – samochód IVECO UNIC wyposażony jest w sprzęt ppoż. zgodnie z normami wyposażenia wozu gaśniczego.  
W 2019 roku w jednostce OSP Sowno rozpoczęto prace związane z wykonaniem nowego ogrodzenia terenu remizy oraz wykonania pomieszczenia socjalnego wraz z sanitariatem. Przedsięwzięcie zrealizowano ze środków pochodzących z budżetu Gminy Stargard, w tym z Funduszu Sołeckiego Sołectwa Sowno. Wszystkie prace związane z realizacją przedsięwzięcia wykonywane były przez członków jednostki OSP Sowno.  
W 2019 roku Jednostka OSP Sowno otrzymała dotację z Gminy Stargard w wysokości 3 422,00 zł na realizację zadania „Przygotowanie jednostek ochotniczych straży pożarnych do działań ratowniczo-gaśniczych poprzez zakup sprzętu uzbrojenia i techniki specjalnej”. W ramach powyższego zadania jednostka OSP Sowno nabyła: Motopompę szlamową Honda WT40X oraz nową bramę wjazdową do remizy. Całkowity koszt realizacji zadania wyniósł 20 531,00 zł.  
Dodatkowo jednostka OSP Sowno w 2019 roku uzyskała dotację z Ministerstwa Spraw Wewnętrznych i Administracji na realizację zadania pn. „Dofinansowanie jednostek Ochotniczych Straży Pożarnych w 2019 roku”. Za środki uzyskane z dotacji jednostka OSP Sowno nabyła umundurowanie koszarowe dla nowotworzonej Dziewczęcej Młodzieżowej Drużyny Pożarniczej, sfinansowane zostały szkolenia z zakresu kwalifikowanej pierwszej pomocy dla czterech strażaków oraz zakupiony został fantom służący przy szkoleniu z zakresu przeprowadzania resuscytacji krążeniowo-oddechowej. Kwota uzyskanej dotacji wyniosła 10 000,00 zł.
4. **OSP Pęczino** – 1 Samochód IVECO DAILY wyposażony jest w sprzęt p. poż. zgodnie z normami wyposażenia wozu gaśniczego.  
W 2019 roku Jednostka OSP Pęczino otrzymała dotację z Ministerstwa Spraw Wewnętrznych i Administracji na realizację zadania pn. „Dofinansowanie jednostek Ochotniczych Straży Pożarnych w 2019 roku”. Za środki uzyskane z dotacji jednostka OSP Pęczino nabyła zestaw dydaktyczny dot. pożarów cieczy zawierający m.in. gaśnicę proszkową, palenisko oraz kamerę termowizyjną. Kwota uzyskanej dotacji wyniosła 5 000,00 zł.  
Dodatkowo OSP Pęczino otrzymało dotację z MSWiA w wysokości 2 848,00 zł na zakup umundurowania i wyposażenia osobistego strażaków. Wartość realizacji zadania wyniosła 3 418,00 zł. Pozostała kwota została sfinansowana ze środków dotacji przyznanej przez Gminę Stargard.
5. **OSP Barzkowice** – 1 samochód Magirus-Deutz wyposażony jest w sprzęt zgodnie z normami wyposażenia wozu gaśniczego.
6. **OSP przy Agrofirmie Witkowo** – 1 samochód lekki DAEWOO LUBLIN, wyposażony w podstawowy sprzęt przeciwpożarowy.

W 2019 roku z budżetu gminy Stargard w głównej mierze realizowane było doposażenie jednostek w środki ochrony indywidualnej strażaków oraz sprzęt pożarniczy w celu zapewnienia gotowości operacyjno – technicznej i zapewnienie bezpieczeństwa mieszkańcom gminy.

### Działalność jednostek OSP

Zgodnie z zestawieniem przekazanym przez Komendę Powiatową Państwowej Straży Pożarnej w Stargardzie, w okresie od 01 stycznia 2019 r. do dnia 31 grudnia 2019r. jednostki OSP gminy Stargard zadysponowano do akcji ratowniczych i ćwiczeń łącznie 138 razy. Poniżej przedstawiono szczegółowe zestawienie wyjazdów z podziałem na poszczególne jednostki.

**Tabela nr 53. Szczegółowe zestawienie wyjazdów z podziałem na poszczególne jednostki.**

Lp.	Jednostka OSP	Akcje ratownicze				
		I.2019 –XII.2019				
		Ogółem	Pożar	Miejscowe zagrożenie	Fałszywy alarm	Ćwiczenia
1.	Barzkowice	3	3	0	0	0
2.	Grzędzice	18	11	5	1	1
3.	Pężino	26	17	9	0	0
4.	Sowno	25	10	14	1	0
5.	Żarowo	66	36	27	1	2

Powyższe zestawienie nie przedstawia jednak wyjazdów jednostek OSP, które zgłaszają wyjazd lecz nie są dysponowane przez oficera dyżurnego KP PSP. Do takich przypadków należą sytuacje, w których na wniosek mieszkańców, za zgodą Wójta Gminy Stargard jednostki OSP kierowane są do m.in. wypompowywania wody z zalanych piwnic, mieszkań; usuwania rojów/gniazd owadów błonkoskrzydłych (osy, szerszenie).

OSP gminy Stargard uczestniczą i zabezpieczają uroczystości kościelne, festyny gminne i imprezy na terenie gminy. Jednostka OSP w Żarowie została wybrana przez Zachodniopomorski Ośrodek Doradztwa Rolniczego w Barzkowicach do zabezpieczenia II Wiosennej Wystawy Ogrodniczo-Pszczelarskiej oraz XXXII Targów Rolnych AGRO POMERANIA 2019.

Konserwacja i utrzymanie samochodów gaśniczych i sprzętu będącego na wyposażeniu OSP jest prowadzona na bieżąco.

### Ratownictwo wodne

W celu zabezpieczenia bezpieczeństwa osób przebywających na obszarach wodnych w okresie wakacyjnym, Gmina Stargard w 2019 zleciła Ochotniczej Straży Pożarnej w Bielkowie realizację zadania publicznego pod nazwą: „Bezpieczeństwo na obszarach wodnych Gminy Stargard”.

W/w zadanie obejmowało działania polegające na zabezpieczeniu i ochronie osób przebywających na obszarach wodnych, prowadzenie działań prewencyjnych w zakresie bezpieczeństwa na wodach i ochrony środowiska wodnego oraz udział w działaniach ratowniczych na wodach położonych na terenie Gminy Stargard.

Dofinansowanie realizacji przedmiotowego zadania ze środków budżetowych Gminy Stargard wyniosło 10 000,00 złotych.

## 15. NIERUCHOMOŚCI I GOSPODAROWANIE MIENIEM GMINY

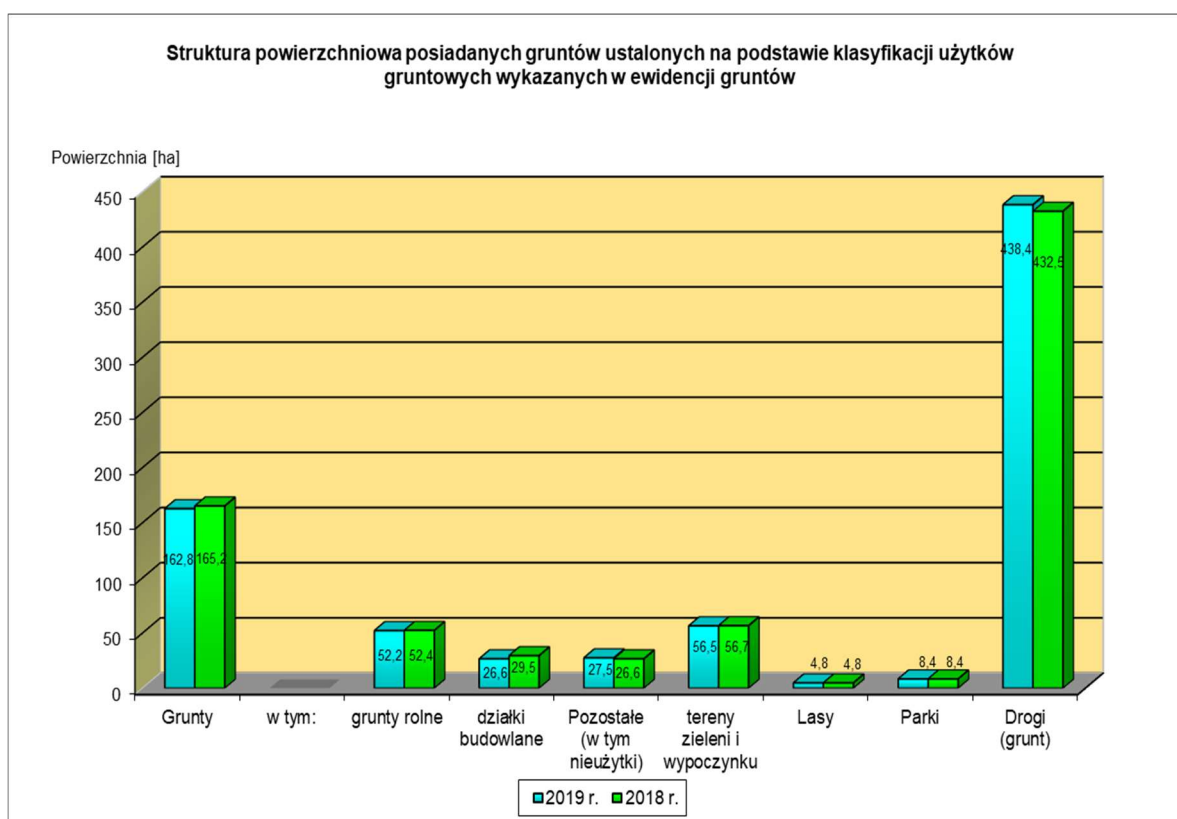
### 15.1. Opis nieruchomości gminnych

#### GRUNTY

Gmina Stargard dysponuje gruntami o powierzchni ok. 614,4 ha. W tabeli 1 przedstawiono strukturę posiadanych gruntów ustalonych na podstawie klasyfikacji użytków gruntowych wykazanych w ewidencji gruntów wraz z ich wartością księgową.

Tabela nr 54. Struktura i wartość

Lp.	Nazwa	Powierzchnia (ha)	Udział	Wartość
1.	<b>Grunty</b>	<b>162,8</b>	<b>26,6%</b>	<b>4 568 439,30 zł</b>
	w tym:	x	x	x
	grunty rolne	52,2	8,5%	549 885,55 zł
	działki budowlane	26,6	4,4%	1 985 425,43 zł
	Pozostałe (w tym nieużytki)	27,5	4,5%	502 685,91 zł
	tereny zieleni i wypoczynku	56,5	9,2%	1 530 442,41 zł
2.	<b>Lasy</b>	<b>4,8</b>	<b>0,8%</b>	<b>10 300,00 zł</b>
3.	<b>Parki</b>	<b>8,4</b>	<b>1,4%</b>	<b>49 880,00 zł</b>
4.	<b>Drogi (grunt)</b>	<b>438,4</b>	<b>71,8%</b>	<b>25 186 561,70 zł</b>
<b>RAZEM</b>		<b>614,4</b>	<b>100%</b>	<b>29 815 181,00 zł</b>



Wykres nr 21 Struktura powierzchniową posiadanych gruntów według klasyfikacji użytków gruntowych w roku 2019 oraz roku poprzednim.

**Tabela nr 55. Sposób wykorzystywania poszczególnych części gminnego zasobu**

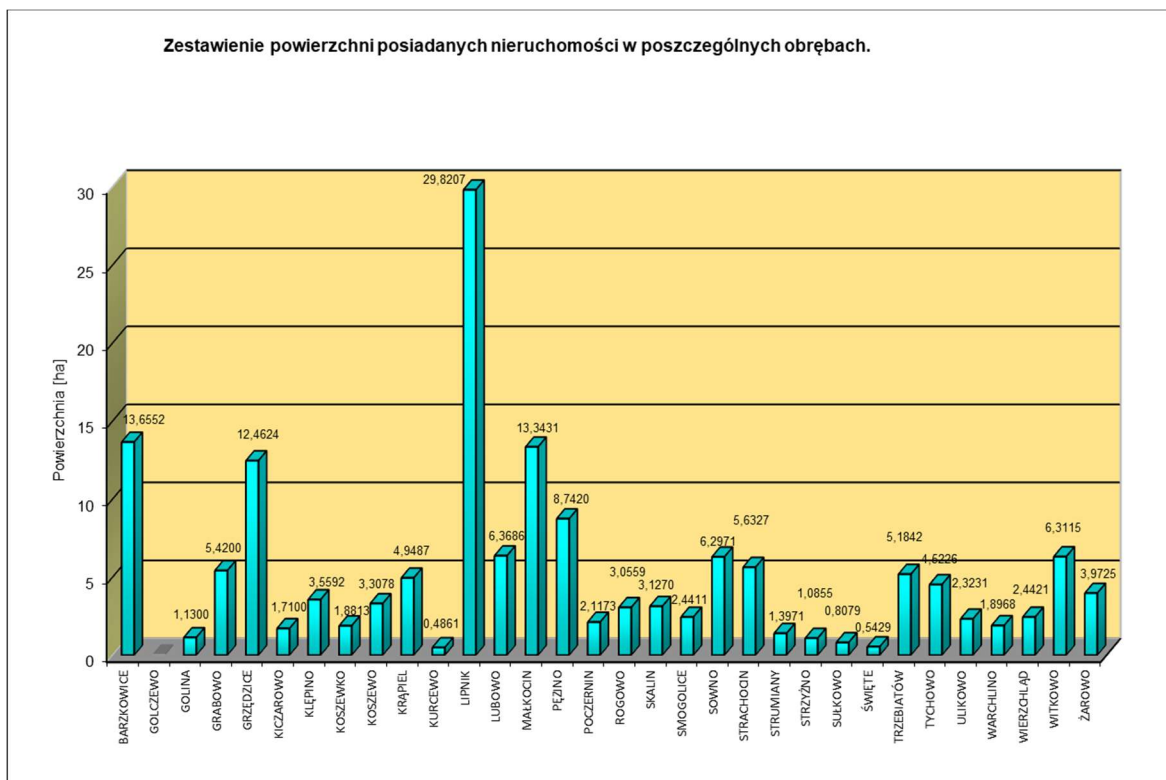
Lp.	Wyszczególnienie	Sposób zagospodarowania w 2019				
		W bezpośrednim zarządzie gminy	W zarządzie jednostki komunalnej	Dzierżawa, najem, leasing, użytkowanie	Wieczyste użytkowanie	Inne formy (aport)
1.	Grunty ogółem (ha)	126,3	-	5,1	31,4	-
	w tym					
	Rolne	47,6	-	4,6	-	-
	Działki budowlane	23,8	-	-	2,8	-
	Tereny zieleni i wypoczynku	28,3	-	0,1	28,1	-
	Pozostałe (w tym nieużytki)	26,6	-	0,4	0,5	-
2.	Lasy (ha)	4,0	-	-	0,8	-
3.	Parki (ha)	8,4	-	-	-	-
4.	Drogi (ha)	438,3	-	0,1	-	-



**Wykres nr 22. Sposoby zagospodarowania gruntów gminnych w 2019 r.**

**Tabela nr 56. Zestawienie nieruchomości będących własnością Gminy Stargard, włącznie z nieruchomościami oddanymi w użytkowanie wieczyste.**

<b>Lp.</b>	<b>OBRĘB</b>	<b>Powierzchnia ogólna [ha]</b>
NR1	BARZKOWICE	13,9972
NR 2	GOLCZEWO	0,1558
NR 3	GOLINA	1,1300
NR 4	GRZĘDZICE	12,4624
NR 5	GRABOWO	5,4200
NR 6	SUŁKOWO	0,8079
NR 7	KŁĘPINO	3,5592
NR 8	KICZAROWO	1,7100
NR 9	KOSZEWO	3,3639
NR 10	KOSZEWKO	1,8813
NR 11	KRĄPIEL	5,0430
NR 12	KURCEWO	0,4861
NR 13	LIPNIK	29,8207
NR 14	LUBOWO	6,3686
NR 15	MAŁKOCIN	13,4952
NR 16	POCZERNIN	2,1173
NR 17	PĘZINO	3,1270
NR 18	ROGOWO	3,2520
NR 19	SKALIN	3,1270
NR 20	SMOGOLICE	2,4411
NR 21	SOWNO	6,2971
NR 22	STRUMIANY	1,3971
NR 23	STRACHOCIN	5,6327
NR 24	STRZYŻNO	1,1092
NR 25	ŚWIĘTE	0,5429
NR 26	TYCHOWO	4,5226
NR 27	TRZEBIATÓW	5,2906
NR 28	ULIKOWO	2,3231
NR 29	WARCHLINO	1,8968
NR 30	WIERZCHŁĄD	2,4421
NR 31	WITKOWO	6,3747
NR 32	ŻAROWO	3,9725
	<b>RAZEM</b>	<b>155,5671</b>



**Wykres nr 23. Zestawienie powierzchni posiadanych nieruchomości w poszczególnych obrębach.**

### Użytkowanie wieczyste

Oddawanie nieruchomości w użytkowanie wieczyste regulują przepisy zawarte w ustawie o gospodarce nieruchomościami i Kodeksie Cywilnym. Grunty będące własnością gminy mogą być przedmiotem oddania w użytkowanie wieczyste.

Na dzień 31 grudnia 2019 r. gmina posiada ok. 31,9 ha gruntów oddanych w użytkowanie wieczyste na cele mieszkaniowe, handlowe, przemysłowe i rekreacyjne. Opłaty z tytułu użytkowania wieczystego stanowią dodatkowy stały dochód gminy.

**Tabela nr 57. Nieruchomości gruntowe oddane w użytkowanie wieczyste.**

Lp.	Obręb	Ilość działek	Powierzchnia [ha]	Roczne wpływy z tytułu użytkowania wieczystego [zł]
1.	GRABOWO	1	0,1167	526,30 zł
2.	STRACHOCIN	14	2,4799	30 453,20 zł
3.	STRUMIANY	6	0,6471	10 512,40 zł
4.	TYCHOWO	1	0,04	642,00 zł
5.	WITKOWO	1	0,2701	5 145,50 zł
6.	LIPNIK	2	28,32	-
<b>RAZEM</b>			<b>31,8738</b>	<b>47 279,40 zł</b>

## LASY

Własnością gminy jest 4,8 ha lasów. W skład tej grupy gruntów wchodzi tereny leśne. Po części działki te są zakrzewione i porośnięte pojedynczymi drzewami.

## BUDYNKI

### 1. Lokale mieszkalne.

Komunalny zasób mieszkaniowy stanowi 11 lokali w 9 budynkach, o łącznej powierzchni użytkowej 699,97 m<sup>2</sup>, w tym:

- Barzkowice	- 1 budynek,	1 lokal mieszk. o pow. użyt.	43,88 m <sup>2</sup>
- Grzędzice	- 1 ~`~	1 ~`~	~`~ 61,40
- Golczewo	- 1 ~`~	1 ~`~	~`~ 58,00
- Małkocin	- 1 ~`~	1 ~`~	~`~ 57,18
- Poczernin	- 1 ~`~	1 ~`~	~`~ 128,51
- Rogowo	- 2 ~`~	1 ~`~	~`~ 94,36
- Witkowo	- 1 ~`~	1 ~`~	~`~ 31,00
- Koszewo	- 0 ~`~	1 ~`~	~`~ 57,57
- Pęczino	- 1 ~`~	1 ~`~	~`~ 65,49

### 2. Pozostałe budynki i pomieszczenia:

- Stargard	IIp.	- 1 lokal (26 pom.)	~`~ 411,93	} 866,72 m <sup>2</sup>
- ~`~	parter	- 1 lokal (7 pom. )	~`~ 130,47	
- ~`~	IIIp.	- 1 lokal (21 pom.)	~`~ 324,32	
- świetlice wiejskie	- 29 budynków o łącznej pow. użyt.			5 405,09 m <sup>2</sup>
- sklepy	- 2 ~`~ ( 2 lok. )	~`~	91,12	
- remizy	- 6 ~`~ ( 6 lok. )	~`~	676,05 ( 2 nieczynne)	
- garaże	- 1 ~`~ ( 1 lok. )	~`~	18,90	
- szatnie sport.	- 6 ~`~ ( 6 lok )	~`~	553,18	
- ośrodki zdr. .	- 1 ~`~ ( 1 lok )	~`~	161,60 (1 w najmie )	
- dom pogrzebowy	- 1 ~`~ ( 1 lok )	~`~	54,34 m <sup>2</sup>	

### 3. Inne budynki:

- Barzkowice (b. hydrofor.)	- 1 bud. o łącznej pow. użyt.	35,00 m <sup>2</sup>
- Strzyżno gosp.	- 1 bud.	~`~ 26,80
- Barzkowice (b. bud. szkol. )	- 1 bud	~`~ ok. 650,00

Stan techniczny większości obiektów wymaga ciągłych remontów i napraw.

Place zabaw oraz siłownie zewnętrzne Gminy Stargard obejmują 40 lokalizacji o łącznej powierzchni ok. 13 392 m<sup>2</sup>.

**Tabela nr 58. Wartość budynków.**

Lp.	Nazwa	Wartość
1.	<b>Budynki ogółem w tym:</b>	<b>132 857 147,88 zł</b>
	mieszkalne	757 636,26 zł
	szkolne	115 635 261,55 zł
	biblioteki i świetlice	9 904 749,91 zł
	służby zdrowia	83 831,57 zł
	pozostałe użyteczności publicznej	6 374 524,44 zł
	gospodarcze, sklepy	46 804,15 zł
	dom pogrzebowy	54 340,00 zł

## BUDOWLE I URZĄDZENIA TECHNICZNE

Własnością gminy są zlokalizowane na terenie gminy sieci: wodociągowa, kanalizacyjna i deszczowa oraz oczyszczalnie ścieków:

**1. Sieć wodociągowa** wraz z przyłączami wodociągowymi długość sieci wynosi 225 490,90 m. Sieć wodociągowa zlokalizowana jest we wszystkich miejscowościach gminy, poza przysiółkiem Bębniąt.

**2. Sieć sanitarna** wraz z przykanalikami o łącznej długości 88 598,56 m zlokalizowana jest w miejscowościach: Skalin, Strzyżno, Kurcewo, Barzkowice, Pęczino, Ulikowo, Krąpiel, Koszewo, Koszewko, Wierzchład, Golczewo, Witkowo Drugie, Kłépino, Lipnik, Strachocin, Święte i Tychowo, Kol. Tychowo, Sułkowo, a także w części Grzędzice.

**Sieć deszczowa** o łącznej długości 6 271,86 m zlokalizowana jest w miejscowościach Witkowo Drugie, Kurcewo, Kłépino, Skalin i Grzędzice.

**3. Sieć gazowa** na terenie gminy jest zlokalizowana w miejscowościach Kurcewo, Strzyżno, Witkowo Drugie, Witkowo Pierwsze, Lipnik, Strachocin, Święte, Grzędzice, Żarowo. Sieć jest własnością Polska Spółka Gazownictwa sp. z o.o. Oddział Zakład w Gazownicz w Szczecinie.

Rozbudowa sieci gazowej na terenie gminy Stargard uzależniona jest od złożonych w PSG zgłoszeń - wniosków o określenie warunków przyłączenia do sieci przez zainteresowane podmioty, tj. osoby fizyczne i prawne posiadające tytuły prawne do nieruchomości/obiektów a realizacja przez PSG procesu przyłączania obiektów do sieci gazowej odbywa się w sposób określony w art. 7 ustawy „Prawo energetyczne” z dn. 10.04.1997 (Dz.U. z 2019 r., poz. 755) z późn. zmianami.

Według danych na dz. 31 grudnia 2019 r., długość sieci gazowej na terenie gminy Stargard, wynosi:

- gazociągi średniego ciśnienia: 54,223 km.

- przyłącza gazowe średniego ciśnienia: 721 szt. o łącznej długości 8,144 km.

Zakład Gazowniczy Szczecin planuje w dalszym ciągu rozbudowywać sieć gazową w m. Lipnik, Grzędzice, Strachocin, Żarowo i Witkowo Drugie (w zależności od zgłaszanych potrzeb przez mieszkańców tych miejscowości).

**4. Oczyszczalnie ścieków** łączna ilość 4, zlokalizowane w Strzyżnie, Ulikowie, Pęczynie i Krąpielu. Przepustowość oczyszczalni m<sup>3</sup>/d 381,50.

### 5. Drogi gminne

Drogi gminne – zgodnie z uchwałą Nr XX/274/12 Rady Gminy Stargard Szczeciński z dnia 28 września 2012 roku w sprawie zaliczenia dróg do kategorii dróg gminnych, oraz dodatkowymi Uchwałami Rady Gminy Stargard Szczeciński Nr XXX/276/13 z dnia 28 czerwca 2013 roku, Nr XXX/272/13 z dnia 28 czerwca 2013 roku, Nr IX/52/15 z dnia 25 czerwca 2015 roku, Nr XX/137/16 z dnia 23 września 2016 roku, Nr XXX/218/17 z dnia 23 czerwca 2017 roku oraz Nr XLIII/304/18 z dnia 28 września 2018 roku w sprawie zaliczenia dróg do kategorii dróg gminnych oraz ustalenia ich przebiegu do dróg gminnych zaliczono 102,25 km dróg. W sieci tych dróg znajdują się drogi posiadające nawierzchnie:

- utwardzone asfaltem – 31,92 km dróg,
- utwardzone brukiem – 4,145 km dróg,
- utwardzone płytami betonowymi – 2,955 km dróg,
- utwardzone tłuczniem – 0,545 km dróg,
- wzmocnione żużlem – 7,224 km dróg
- wzmocnione żwirem – 2,62 km oraz
- gruntowe – 52,85 km dróg

Drogi w ilości 355,617 km, które nie zostały zaliczone do sieci dróg gminnych stanowią drogi wewnętrzne. Drogi te w większości są drogami dojazdowymi do posesji, zagrod i pól.



## 6. Mosty

### 1. Mosty:

- na belkach stalowych – szt. 1, powierzchnia – 66,52 m<sup>2</sup>,
- na belkach żelbetowych – szt. 1, powierzchnia – 287,45 m<sup>2</sup>,
- z betonu zbrojonego – szt. 5, powierzchnia – 340,07 m<sup>2</sup>,
- ceglany – szt. 2, powierzchnia – 65,62 m<sup>2</sup>,

### 2. Przepusty betonowe prefabrykowane jednootworowe – szt. 12

## 7. Wiaty przystankowe

Wiaty przystankowe o konstrukcji stalowej obudowanej blachą trapezową – szt. 75.

**Tabela nr 59. Wartości budowli i urządzeń technicznych.**

Lp.	Nazwa	Wartość księgowa (zł)
1.	Sieć wodociągowa	11.714.454,95
2.	Sieć sanitarna i deszczowa	23.009.487,55
3.	Oczyszczalnie ścieków	1.002.087,29
4.	Wiaty przystankowe	360.831,77
5.	Drogi gminne-nawierzchnia	21.747.061,79
6.	Mosty drogowe wraz z przepustami	1.435.083,53
7.	Boiska sportowe wraz z urządzeniami (bramki, piłkochwyty, trybuny itp.)	1.309.033,29
8.	Oświetlenie uliczne	1.552.967,43
9.	Ogrodzenie szkół, remiz, ośrodka zdrowia, cmentarzy, boiska, przepompowni, place utwardzone	353.130,52
10.	Szamba przy szkołach podstawowych	18.041,00
11.	Place zabaw, wiaty drewniane (grillowe), elementy małej architektury wraz z infrastrukturą, pomost	1.598.537,36
12.	Chodniki, peroniki przystankowe, odwodnienie dróg, studnie chłonne, utwardzenie terenu	453.642,54
13.	Kontenery magazynowe przy szkołach	15.375,00
14.	Obiekty kontenerowe (z przeznaczeniem na: garaż, pomieszczenia gospodarcze, rekreacje)	121.127,39

**Tabela nr 60. Środki transportowe.**

Lp.	Nazwa	Wartość księgowa (zł)		
		Wartość brutto	Umorzenie /odpisy aktualizacyjne	Wartość netto
1.	samochód osobowy „Volksvagen”	91 057,00	91 057,00	0,00
2.	samochód osobowy „Ford Transit Custom Trend Kombi”	107 625,00	100 450,00	7 175,00
3.	samochód osobowy „Ford Transit Custom Trend Van”	110 700,00	84 870,00	25 830,00

4.	samochód do przewozu osób niepełnosprawnych „Volkswagen T5 Caravelle”	109 898,50	109 898,50	0,00
5.	samochód osobowy „DACIA Duster”	46 878,50	46 878,50	0,00
6.	6 wozów gaśniczych (Star 244, Magirus-Deutz, Iveco Unic, MAN TGM 18.340)	971 673,91	750 881,82	220 792,09

Ich wartość netto zamyka się ogólną kwotą w wysokości **253 797,09 zł.**

## 15.2. Dane dotyczące innych niż własność praw majątkowych

1. Dla potrzeb realizacji zadań własnych Gmina użytkuje, na podstawie umów cywilnych, nieruchomości położone w miejscowościach Małkocin, Skalin, Strzyżno na potrzeby sportowe i zatoczkę autobusową- powierzchnia działek 4,7368 (ha).
2. Gmina jest użytkownikiem wieczystym nieruchomości położonym w obrębie Lipnik i Poczernin. Ogólna powierzchnia w użytkowaniu wieczystym wynosi: 1,3535 ha.

## 15.3. Dane o zmianach w stanie mienia komunalnego

### 1. Zbycie nieruchomości

- 1) W roku 2019 realizując uchwałę Nr XXX/226/05 Rady Gminy Stargard Szczeciński z dnia 16 września 2005 r. w sprawie określenia zasad gospodarowania nieruchomościami stanowiącymi własność Gminy Stargard Szczeciński i nabywania nieruchomości do zasobu gminnego (Dziennik Urzędowy Województwa Zachodniopomorskiego z 2005 r., nr 88, poz. 1804), sprzedażą objęto grunty i nieruchomości gminne, zbędne z punktu widzenia realizowanych przez gminę zadań. Zbywane nieruchomości w przeważającej części przeznaczone były na cele zabudowy mieszkaniowej. Środki finansowe uzyskiwane ze sprzedaży gminnych gruntów i nieruchomości stanowią część dochodów budżetowych gminy. Dochód osiągnięty w 2019 r. ze sprzedaży nieruchomości wyniósł **220 636,77 zł.**

**Tabela nr 61.** Wykaz nieruchomości sprzedanych

Nazwa obrębu	Nr działki	Powierzchnia działki (ha)	Rodzaj zabudowań	Uzyskana cena sprzedaży (zł)		
				budynków	gruntu	razem
PRZETARG						
Grabowo*	148/17	0,1165	niezabudowana	-	37 349,88	37 349,88
Grabowo*	148/9	0,1203	niezabudowana	-	34 403,27	34 403,27
Grabowo*	148/10	0,1509	niezabudowana	-	46 129,69	46 129,69
Smogolice	97/2	0,1251	niezabudowana	-	22 220,00	22 220,00
Grabowo*	148/13	0,1163	niezabudowana	-	40 731,28	40 731,28
Grabowo*	148/14	0,1164	niezabudowana	-	39 802,65	39 802,65
Razem		0,9782	-	-	220 636,77	220 636,77

\* - przy sprzedaży nieruchomości ustanowiono odpłatną służebność drogową, której łączna wartość wyniosła 10 055,93 zł.

- 2) Na podstawie decyzji Wojewody Zachodniopomorskiego nr 4/2018 z dnia 14.11.2018 r. (ostatecznej w dniu 03.01.2019 r.) znak: AP-1.747.9-9.2018.JR o ustaleniu lokalizacji linii kolejowej E59 na odcinku Poznań Główny-Szczecin Dąbie przeszły z mocy prawa na własność Skarbu Państwa działki nr: 10/6 o pow. 0,0387 ha i 9/12 o pow. 0,0172 ha, obręb Lipnik oraz 376/5 o pow. 0,0086 ha i 497/2 o pow. 0,0626 ha, obręb Grzędzice, stanowiące własność Gminy Stargard.  
Odszkodowanie z tego tytułu, ustalone Decyzją Wojewody Zachodniopomorskiego z dnia 02.09.2019 r., znak: GN-2.7570.218.3.2019.EK wyniosło **104 988,00 zł**.
- 3) Na podstawie decyzji Wojewody Zachodniopomorskiego nr 1/2018 z dnia 30.10.2018 r. (ostatecznej w dniu 06.12.2018 r.) znak: AP-1.747.6-11.2018.PM o ustaleniu lokalizacji linii kolejowej E59 na odcinku Poznań Główny-Szczecin Dąbie przeszły z mocy prawa na własność Skarbu Państwa działki nr: 682/5 o pow. 0,4952 ha i 731/1 o pow. 0,3048 ha, obręb Witkowo, stanowiące własność Gminy Stargard.  
Odszkodowanie z tego tytułu, ustalone Decyzją Wojewody Zachodniopomorskiego z dnia 02.09.2019 r., znak: GN-2.7570.218.3.2019.EK wyniosło **65 446,00 zł**.
- 4) Na podstawie decyzji Wojewody Zachodniopomorskiego nr 4/2018 z dnia 14.11.2018 r. (ostatecznej w dniu 03.01.2019 r.) znak: AP-1.747.9-9.2018.JR o ustaleniu lokalizacji linii kolejowej E59 na odcinku Poznań Główny-Szczecin Dąbie, zmienionej decyzją nr 19/2019 Wojewody Zachodniopomorskiego z dnia 03.09.2019 r., znak: AP-1.747.11-6.2019.JR, która została sprostowana postanowieniem Wojewody Zachodniopomorskiego z dnia 17.09.2019 r., znak: AP-1.747.11-11.2019.JR wygaszona została służebność przesyłu ustanowiona na rzecz Gminy Stargard na nieruchomości stanowiącej działkę nr 10/4, obręb Lipnik.  
Odszkodowanie z tego tytułu, ustalone Decyzją Wojewody Zachodniopomorskiego z dnia 18.11.2019 r., znak: GN-2.7570.120.2019.5.AP wyniosło **100,00 zł**.
- 5) Z dniem 31.07.2019 r. uległa rozwiązaniu umowa użytkowania, zawarta między Gminą Miasto Stargard a Gminą Stargard, obejmująca nieruchomości na których funkcjonowało Gimnazjum Gminy Stargard.

## 2. Nabywanie

Przedmiotem nabycia były nieruchomości stanowiące własność osób fizycznych i osób prawnych, jednostek samorządu terytorialnego, Skarbu Państwa, Krajowego Ośrodka Wsparcia Rolnictwa, lub przysługujące osobom fizycznym i prawnym prawa użytkowania wieczystego nieruchomości gruntowych w drodze umów kupna - sprzedaży, zamiany, darowizny, zrzeczenia, nieodpłatnego przejęcia lub innych formach przewidzianych prawem.

Poniżej przedstawiono zestawienie nabytych w 2019 r. nieruchomości, z podziałem na tryb nabycia:

- 1) Na podstawie art. 18 ust. 1 ustawy z dnia 10 maja 1990 r. – Przepisy wprowadzające ustawę o samorządzie terytorialnym i ustawę o pracownikach samorządowych (Dz. U. Nr 32, poz. 191 z późn. zm.) Gmina Stargard nabyła nieodpłatnie z mocy prawa prawo własności nieruchomości: mienie gminne suma działek stanowiących rowy o powierzchni: 0,15 ha w obrębie Kurcewo, 0,71 ha w obrębie Kiczarowo, oraz drogi o powierzchni: 1,0992 ha w obrębie Ulikowo, 0,03 ha w obrębie Golina, 0,09 ha w obrębie Grzędzice, 2,25 ha w obrębie Klępino, 0,46 ha w obrębie Rogowo, 0,3385 ha w obrębie Kiczarowo, 1,98 ha w obrębie Małkocin, 0,15 ha w obrębie Witkowo.
- 2) W związku z dokonaniem przez właściciela podziału nieruchomości, zgodnie z art. 98 ust. 1 ustawy o gospodarce nieruchomościami, Gmina nabyła z mocy prawa prawo własności nieruchomości przeznaczonych na utworzenie lub poszerzenie dróg gminnych tj.:
  - działka oznaczona numerem 30/10 o pow. 895 m<sup>2</sup>, położona w obrębie Grzędzice.

- 3) Dla potrzeb realizacji zadań własnych i celów publicznych Gmina nabyła nieruchomości, tj.:
- działka oznaczona nr 30/10 o pow. 0,0226 m<sup>2</sup>, położona w obrębie Kiczarowo z przeznaczeniem na poszerzenie drogi oznaczonej działką nr 33/3.
  - działka oznaczona nr 299/15 o pow. 0,1377 m<sup>2</sup>, położona w obrębie Klępino z przeznaczeniem pod drogę gminną – 08KD.
  - działka oznaczona nr 204/14 o pow. 313 m<sup>2</sup>, położona w obrębie Witkowo z przeznaczeniem na poszerzenie drogi oznaczonej działką nr 206.
  - działka oznaczona nr 358/1 o pow. 963 m<sup>2</sup>, położona w obrębie Grzędzice z przeznaczeniem na poszerzenie drogi oznaczonej działką nr 377.
  - działka oznaczona nr 115/8 o pow. 78 m<sup>2</sup>, położona w obrębie Strachocin z przeznaczeniem na poszerzenie drogi oznaczonej działką nr 130 – 04KL.
  - działka oznaczona nr 116/1 o pow. 293 m<sup>2</sup>, położona w obrębie Strachocin z przeznaczeniem na poszerzenie drogi oznaczonej działką nr 130 – 04KL.
- 1) Uchwała Nr IV/38/19 z dnia 25 stycznia 2019 r. w sprawie wyrażenia zgody na zawarcie kolejnej umowy dzierżawy nieruchomości stanowiących własność gminy. Zawarto umowę dzierżawy części nieruchomości położonych w obrębach: Krapiel- działka nr 104/2, Małkocin- działka nr 820/3, Poczernin- działka nr 445, Sowno- działka nr 166, Strachocin- działka nr 226/5, Żarowo- działka nr 77/5, z przeznaczeniem na zbiórkę odzieży używanej i innych tekstylii gospodarczych. W każdym przypadku dzierżawiona powierzchnia wynosi 1x1 m.
- 2) Uchwała Nr IV/39/19 z dnia 25 stycznia 2019 r. w sprawie wyrażenia zgody na zawarcie kolejnej umowy dzierżawy nieruchomości stanowiącej własność gminy. Zawarto umowę dzierżawy niezabudowanej nieruchomości o powierzchni 0,0378 ha, położonej w obrębie Lipnik, oznaczoną w ewidencji gruntów jako działka nr 32/7, z przeznaczeniem na cele rolne pod przydomowy ogród;
- 3) Uchwała Nr IV/40/19 z dnia 25 stycznia 2019 r. w sprawie wyrażenia zgody na zawarcie kolejnej umowy dzierżawy nieruchomości stanowiącej własność gminy. Zawarto umowę dzierżawy niezabudowanej nieruchomości o powierzchni 0,0383 ha, położonej w obrębie Lipnik, oznaczoną w ewidencji gruntów jako działka nr 32/6, z przeznaczeniem na cele rolne pod przydomowy ogród;
- 4) Uchwała Nr IV/41/19 z dnia 25 stycznia 2019 r. w sprawie wyrażenia zgody na zawarcie kolejnej umowy dzierżawy nieruchomości stanowiącej własność gminy. Zawarto umowę dzierżawy niezabudowanej nieruchomości o powierzchni 0,0331 ha, położonej w obrębie Lipnik, oznaczoną w ewidencji gruntów jako działka nr 32/18, z przeznaczeniem na cele rolne pod przydomowy ogród;
- 5) Uchwała Nr IV/42/19 z dnia 25 stycznia 2019 r. w sprawie wyrażenia zgody na zawarcie kolejnej umowy dzierżawy nieruchomości stanowiącej własność gminy. Zawarto umowę dzierżawy niezabudowanej nieruchomości o powierzchni 0,0331 ha, położonej w obrębie Lipnik, oznaczoną w ewidencji gruntów jako działka nr 32/16, z przeznaczeniem na cele rolne pod przydomowy ogród;
- 6) Uchwała Nr IV/43/19 z dnia 25 stycznia 2019 r. w sprawie wyrażenia zgody na zawarcie kolejnej umowy dzierżawy nieruchomości stanowiącej własność gminy. Zawarto umowę dzierżawy niezabudowanej nieruchomości o powierzchni 0,0333 ha, położonej w obrębie Lipnik, oznaczoną w ewidencji gruntów jako działka nr 32/14, z przeznaczeniem na cele rolne pod przydomowy ogród;
- 7) Uchwała Nr IV/44/19 z dnia 25 stycznia 2019 r. w sprawie wyrażenia zgody na zawarcie kolejnej umowy dzierżawy nieruchomości stanowiącej własność gminy. Zawarto

umowę dzierżawy niezabudowanej nieruchomości o powierzchni 0,0331 ha, położonej w obrębie Lipnik, oznaczoną w ewidencji gruntów jako działka nr 32/12, z przeznaczeniem na cele rolne pod przydomowy ogród;

- 8) Uchwała Nr VII/67/19 z dnia 30 kwietnia 2019 r. w sprawie wyrażenia zgody na zawarcie kolejnej umowy dzierżawy części nieruchomości stanowiącej własność gminy. Zawarto umowę dzierżawy niezabudowanej nieruchomości o powierzchni 55 m<sup>2</sup>, położonej w obrębie Lipnik, oznaczoną w ewidencji gruntów jako działka nr 683/2, z przeznaczeniem pod garaż;
- 9) Uchwała Nr X/91/19 z dnia 27 września 2019 r. w sprawie wyrażenia zgody na zawarcie kolejnej umowy dzierżawy nieruchomości stanowiącej własność gminy. Zawarto umowę dzierżawy części niezabudowanej nieruchomości o powierzchni 0,1000 ha, położonej w obrębie Grzędzice, oznaczoną w ewidencji gruntów jako działka nr 75/1, z przeznaczeniem na cele upraw ogrodniczo-warzywnych tzw. przydomowy ogródek działkowy;
- 10) Uchwała Nr X/92/19 z dnia 27 września 2019 r. w sprawie wyrażenia zgody na zawarcie kolejnej umowy dzierżawy nieruchomości stanowiącej własność gminy. Zawarto umowę dzierżawy niezabudowanej nieruchomości o powierzchni 2,27 ha, położonej w obrębie Małkocin, oznaczoną w ewidencji gruntów jako działka nr 69/1, z przeznaczeniem na cele rolne.