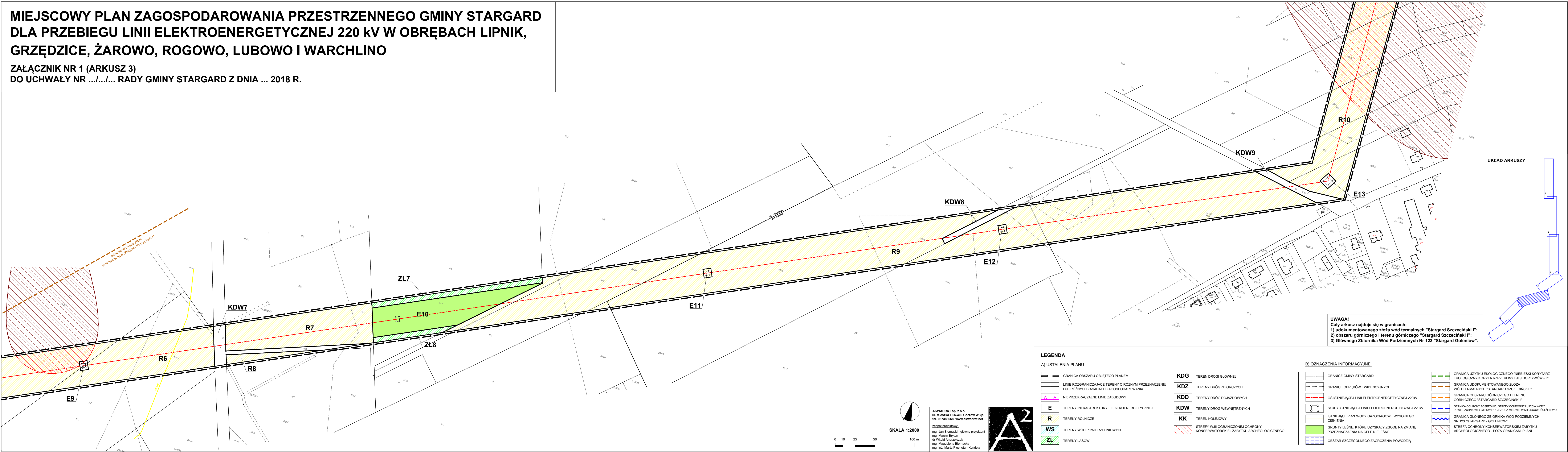
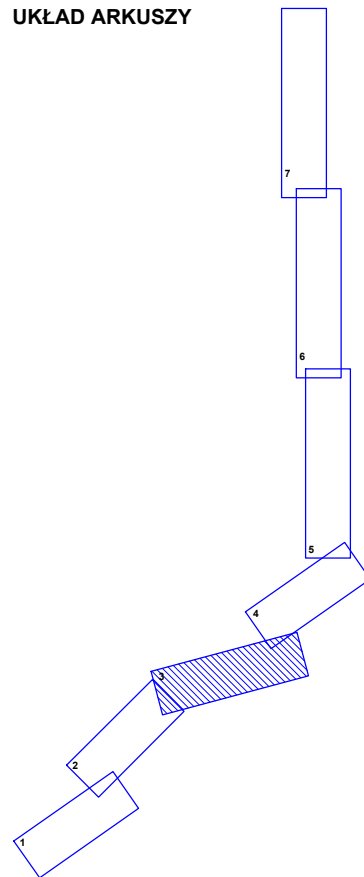


MIEJSCOWY PLAN ZAGOSPODAROWANIA PRZESTRZENNEGO GMINY STARGARD
DLA PRZEBIEGU LINII ELEKTROENERGETYCZNEJ 220 kV W OBRĘBACH LIPNIK,
GRZĘDZICE, ŻAROWO, ROGOWO, LUBOWO I WARCHLINO

ZAŁĄCZNIK NR 1 (ARKUSZ 3)
DO UCHWAŁY NR .../.../... RADY GMINY STARGARD Z DNIA ... 2018 R.



UKŁAD ARKUSZY



LEGENDA

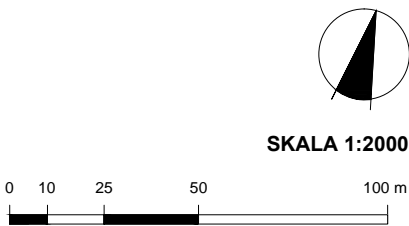
A) USTALENIA PLANU

	GRANICA OBSZARU OBJĘTEGO PLANEM
	LINIE ROZGRANICZAJĄCE TERENY O RÓŻNYM PRZEZNACZENIU LUB RÓŻNYCH ZASADACH ZAGOSPODAROWANIA
	NIEPRZEKRACZALNE LINIE ZABUDOWY
	TERENY INFRASTRUKTURY ELEKTROENERGETYCZNEJ
	TERENY ROLNICZE
	TERENY WÓD POWIERZCHNIOWYCH
	TERENY LASÓW

	TEREN DROGI GŁÓWNEJ
	TERENY DRÓG ZBIORCZYCH
	TERENY DRÓG DOJAZDOWYCH
	TERENY DRÓG WEWNĘTRZNYCH
	TEREN KOLEJOWY
	STREFY W III OGRANICZONEJ OCHRONY KONSERWATORSKIEJ ZABYTU ARCHEOLOGICZNEGO

B) OZNACZENIA INFORMACYJNE

	GRANICE GMINY STARGARD
	GRANICE OBRĘBÓW EWIDENCYJNYCH
	OŚ ISTNIEJĄCEJ LINII ELEKTROENERGETYCZNEJ 220kV
	SŁUPY ISTNIEJĄCEJ LINII ELEKTROENERGETYCZNEJ 220kV
	ISTNIEJĄCE PRZEWODY GAZOWE WYSOKIEGO CIŚNIENIA
	GRUNTY LEŚNE, KTÓRE UZYSKAŁY ZGODĘ NA ZMIANĘ PRZEZNACZENIA NA CELE NIELEŚNE
	OBZAR SZCZEGÓLNEGO ZAGROŻENIA POWODZIĄ
	GRANICA UŻYTKU EKOLOGICZNEGO "NIEBIESKI KORYTARZ EKOLOGICZNY KORYTA RZĘKI INY I JEJ DOPŁYWÓW - II"
	GRANICA UDOKUMENTOWANEGO ZŁOŻA WÓD TERMALNYCH "STARGARD SZCZECIŃSKI I"
	GRANICA OBSZARU GÓRNICZEGO I TERENU GÓRNICZEGO "STARGARD SZCZECIŃSKI I"
	GRANICA OCHRONY POŚREDNIEJ STREFY OCHRONNEJ UJĘCIA WODY POWIERZCHNIOWEJ "MEDWIE" Z JEZIORA MEDWIE W MIEJSCOWOŚCI ZELEWO
	GRANICA GŁÓWNEGO ZBIORNIKA WÓD PODZIEMNYCH NR 123 "STARGARD - GOLENIÓW"
	STREFA OCHRONY KONSERWATORSKIEJ ZABYTU ARCHEOLOGICZNEGO - POZA GRANICAMI PLANU



AKWADRAT sp. z o.o.
ul. Mieszka I 66-400 Gorzów Wlkp.
tel. 957388669, www.akwadrat.net
zespół projektowy:
mgr Jan Biernacki - główny projektant
mgr Marcin Brylan
dr Witold Andrzejczak
mgr Magdalena Biernacka
mgr inż. Marta Plechota - Kondela

