

Uchwała Nr XXIX/222/09
Rady Gminy Stargard Szczeciński
z dnia 26 czerwca 2009 r.

w sprawie uchwalenia miejscowego planu zagospodarowania przestrzennego na terenie gminy Stargard Szczeciński, w obrębie geodezyjnych Kiczarowo.

Na podstawie art.18 ust.2 pkt 5 i art.40 ust.1 ustawy z dnia 8 marca 1990 roku o samorządzie gminnym (Dz.U. z 2001 r. Nr 142, poz.1591, z 2002 r. Nr 23, poz.220, Nr 62, poz.558, Nr 113, poz.984, Nr 153, poz.1271, Nr 214, poz.1806, z 2003 r. Nr 80, poz.717, Nr 162, poz.1568, z 2004 r., Nr 102, poz. 1055, Nr 116, poz.1203, z 2005 r. Nr 172, poz.1441, Nr 175, poz. 1457, z 2006 r. Nr 17 poz.128, Nr 181 poz.1337; z 2007 r. Nr 48 poz.327, Nr 138 poz.974, Nr 173 poz.1218; z 2008 r. Nr 180 poz.1111, Nr 223 poz.1458, z 2009 r. Nr 52, poz.420) oraz art.20 ust.1 ustawy z dnia 27 marca 2003 r. o planowaniu i zagospodarowaniu przestrzennym (Dz.U. z 2003 r. Nr 80, poz.717, z 2004 r. Nr 6, poz. 41, Nr 141, poz.1492, z 2005 r. Nr 113, poz.954, Nr 130, poz.1087, z 2006 r. Nr 45 poz.319 Nr 225, poz.1635, z 2007 r. Nr 127, poz.880; z 2008 r. Nr 199 poz.1227, Nr 201 poz.1237, Nr 220 poz.1413), Rada Gminy Stargard Szczeciński uchwala co następuje:

Dział I
Ustalenia ogólne

Rozdział 1
Zakres Regulacji

§ 1.1. Zgodnie z Uchwałą Nr XI/62/07 Rady Gminy Stargard Szczeciński z dnia 25 października 2007 r. w sprawie przystąpienia do sporządzenia miejscowego planu zagospodarowania przestrzennego, po stwierdzeniu zgodności z ustaleniami „Studium uwarunkowań i kierunków zagospodarowania przestrzennego gminy Stargard Szczeciński” przyjętego Uchwałą Nr XIII/89/95 Rady Gminy Stargard Szczeciński z dnia 28 września 1995 r. zmienionego Uchwałami: Nr XXIII/182/2001 Rady Gminy Stargard Szczeciński z dnia 23 lutego 2001 r., Nr XXIV/181/05 Rady Gminy Stargard Szczeciński z dnia 28 stycznia 2005 r., Nr XXXIII/246/05 Rady Gminy Stargard Szczeciński z dnia 30 grudnia 2005 r., Nr XIII/78/07 Rady Gminy Stargard Szczeciński z dnia 28 grudnia 2007 r., uchwala się miejscowy plan zagospodarowania przestrzennego dla obszaru położonego w obrębie Kiczarowo w gminie Stargard Szczeciński, zwanym dalej planem miejscowym.

2. Plan obejmuje obszar o łącznej powierzchni 58,25 ha, którego granice przedstawiono na rysunku planu w skali 1:5000 stanowiącym załącznik nr 1 do niniejszej uchwały.

3. Przedmiotem miejscowego planu jest ustalenie zasad zagospodarowania obszarów z funkcją zakazu zabudowy na stały pobyt ludzi.

4. Integralnymi częściami uchwały są następujące załączniki:

- 1) załącznik nr 1 – rysunek planu miejscowego w skali 1:5000;
- 2) załącznik nr 2 – wyrys ze „Studium uwarunkowań i kierunków zagospodarowania przestrzennego gminy Stargard Szczeciński”;
- 3) rozstrzygnięcie Rady Gminy Stargard Szczeciński o sposobie rozpatrzenia uwag wniesionych do projektu planu, stanowiący załącznik nr 3;
- 4) rozstrzygnięcie Rady Gminy Stargard Szczeciński w sprawie zasad realizacji inwestycji z zakresu infrastruktury technicznej oraz zasad ich finansowania załącznik nr 4.

§ 2.1. Na obszarze planu, ustala się:

- 1) przeznaczenie terenów oraz linie rozgraniczające tereny o różnym przeznaczeniu lub różnych zasadach zagospodarowania, a także szczególne warunki zagospodarowania terenów oraz ograniczenia w ich użytkowaniu, w tym zakaz zabudowy;
- 2) zasady ochrony i kształtowania ładu przestrzennego oraz parametry i wskaźniki kształtowania zabudowy oraz zagospodarowania terenu, w tym linie zabudowy, gabaryty obiektów i wskaźniki intensywności zabudowy;
- 3) zasady i warunki podziału nieruchomości;
- 4) zasady modernizacji, rozbudowy i budowy systemów komunikacji i infrastruktury technicznej;
- 5) sposób i termin tymczasowego zagospodarowania, urządzania i użytkowania terenów;
- 6) stawki procentowe, na podstawie których ustala się opłatę, o której mowa w art.36 ust.4 ustawy o planowaniu i zagospodarowaniu przestrzennym;

2. Ustalenia planu miejscowego obejmują:

- 1) tereny upraw rolnych objęte zakazem zabudowy na stały pobyt ludzi – strefa oddziaływania elektrowni wiatrowych zlokalizowanych poza obszarem opracowania, oznaczone na rysunku planu symbolem – R;
- 2) tereny istniejących dróg gminnych oznaczonych na rysunku planu symbolem – KDW.

3. Tereny objęte planem do chwili ich zagospodarowania zgodnie z projektowaną funkcją mogą być użytkowane w sposób dotychczasowy.

Rozdział 2

Ustalenia z zakresu ochrony środowiska przyrodniczego i krajobrazu kulturowego

§ 3. W zakresie środowiska przyrodniczego i krajobrazu kulturowego ustala się:

- 1) obowiązek zabezpieczenia środowiska przed emisją szkodliwych fal elektromagnetycznych, porażeniem prądem i ładunkami elektrostatycznymi,
- 2) zakaz zmiany stosunków wodnych, zasypywania oczek wodnych i bezodpływowych zagłębień terenu;
- 3) zakaz zmiany konfiguracji terenu – zmiany powstałe w wyniku prowadzonych prac budowlanych należy przywrócić do stanu umożliwiającego kontynuację jego użytkowania w dotychczasowy sposób;
- 4) zakaz lokalizacji obiektów powodujących przekroczenie dopuszczalnych norm uciążliwości poza granicami obszaru.

§ 4. Na obszarze opracowania brak jest obszarów i obiektów, dla których należałoby ustalić ograniczenia z tytułu ochrony dziedzictwa kulturowego i zabytków oraz dóbr kultury współczesnej.

Rozdział 3

Ustalenia z zakresu obsługi inżynierskiej i komunikacji

§ 5. Zasady budowy systemów infrastruktury technicznej i komunikacji:

- 1) występujące w granicach opracowania elektroenergetyczne i telekomunikacyjne sieci oraz urządzenia drenarskie i melioracyjne muszą być zachowane,
- 2) obsługa komunikacyjna obszaru planu i poszczególnych terenów z istniejących dróg gminnych wewnętrznych oznaczonych symbolem KDW,
- 3) utrzymuje się istniejące drogi polne z możliwością ich wykorzystania jako dróg serwisowych niezbędnych do prawidłowego funkcjonowania zespołu elektrowni wiatrowych zlokalizowanych poza obszarem opracowania,

Dział II
Ustalenia szczegółowe
Przeznaczenie i zasady zagospodarowania terenu

§ 6.1. Na terenach o powierzchni 56,88 ha, oznaczonych na załączniku nr 1, symbolem R ustala się:

- 1) teren upraw rolnych z zakazem zabudowy obiektów kubaturowych przeznaczonych na stały pobyt ludzi;
- 2) zachowanie terenów w dotychczasowym użytkowaniu wraz z istniejącymi na terenie liniami energetycznymi i telekomunikacyjnymi - napowietrznymi;
- 3) zakaz realizacji elektrowni wiatrowych;
- 4) dopuszcza się wykorzystanie terenu pod budowę tymczasowych placów i dróg montażowych oraz wewnętrznych dróg dla celów serwisowych w okresie eksploatacji elektrowni wiatrowych zlokalizowanej poza obszarem opracowania;
- 5) dopuszcza się prowadzenie elektroenergetycznych linii kablowych i infrastruktury towarzyszącej elektrowniom wiatrowym (poza obszarem opracowania) w tym kabli sterowania i automatyki;
- 6) zasady ochrony środowiska przyrodniczego zgodnie z § 4 niniejszej uchwały;
- 7) dopuszcza się możliwość wtórnych podziałów geodezyjnych związanych z lokalizacją niezbędnych urządzeń infrastrukturalnych związanych z eksploatacją elektrowni wiatrowych.

2. Na terenach oznaczonych na załączniku nr 1 o powierzchni 1,37 ha, oznaczonych symbolem KDW ustala się ;

- 1) przeznaczenie: istniejące drogi wewnętrzne do zachowania i dalszego użytkowania;
- 2) zasady zagospodarowania terenu – szerokość w liniach rozgraniczenia istniejąca od 12,0 m do 15,0 m wg rysunku planu;
- 3) dopuszcza się prowadzenie elektroenergetycznych linii kablowych i infrastruktury towarzyszącej elektrowniom wiatrowym w tym kabli sterowania i automatyki;
- 4) dopuszcza się budowę nowych lub poszerzenie istniejących zjazdów.

Dział III
Ustalenia końcowe

§ 7.1. Zgodnie z art.36 ust.4 ustawy o planowaniu i zagospodarowaniu przestrzennym ustala się jednorazową opłatę od wzrostu wartości nieruchomości w wysokości:

- 1) dla terenów oznaczonych symbolem R – 0%,
- 2) dla terenów oznaczonych symbolami: KDW – 0%,

2. Do czasu realizacji ustaleń niniejszej uchwały, dopuszcza się dotychczasowy sposób użytkowania terenu.

§ 8. Wykonanie niniejszej uchwały powierza się Wójtowi Gminy Stargard Szczeciński.

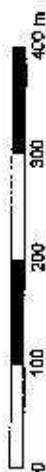
§ 9. Uchwała wchodzi w życie po upływie 30 dni od dnia jej ogłoszenia w Dzienniku Urzędowym Województwa Zachodniopomorskiego oraz podlega publikacji na stronie internetowej Urzędu Gminy Stargard Szczeciński.

Przewodniczący Rady Gminy

Jerzy Wojciechowski

MIEJSKOWY PLAN ZAGOSPODAROWANIA PRZESTRZENNEGO GMINY STARGARD SZCZECIŃSKI W OBRĘBIE KICZAROWO SKALA 1:5000

ZAŁĄCZNIK NR 1 DO UCHWAŁY
RADY GMINY STARGARD SZCZECIŃSKI
NR XLIX.1.2009.12803
Z DNIA 26.04.2009 r.



Symbol	Opis
[Symbol]	Granica obszaru opracowania
[Symbol]	Granica gminy
[Symbol]	Linie rozgraniczenia terenów elementarnych
[Symbol]	O różnym przeznaczeniu i zasadach zagospodarowania
[Symbol]	Tereny rolnicze z zakazem zabudowy
[Symbol]	Na stały pobyt ludzi
[Symbol]	KDW
[Symbol]	Istniejąca droga gminna - wewnętrzna

LEGENDA

GRANICA OBSZARU OPRACOWANIA

GRANICA GMINY

LINIE ROZGRANICZENIA TERENÓW ELEMENTARNYCH

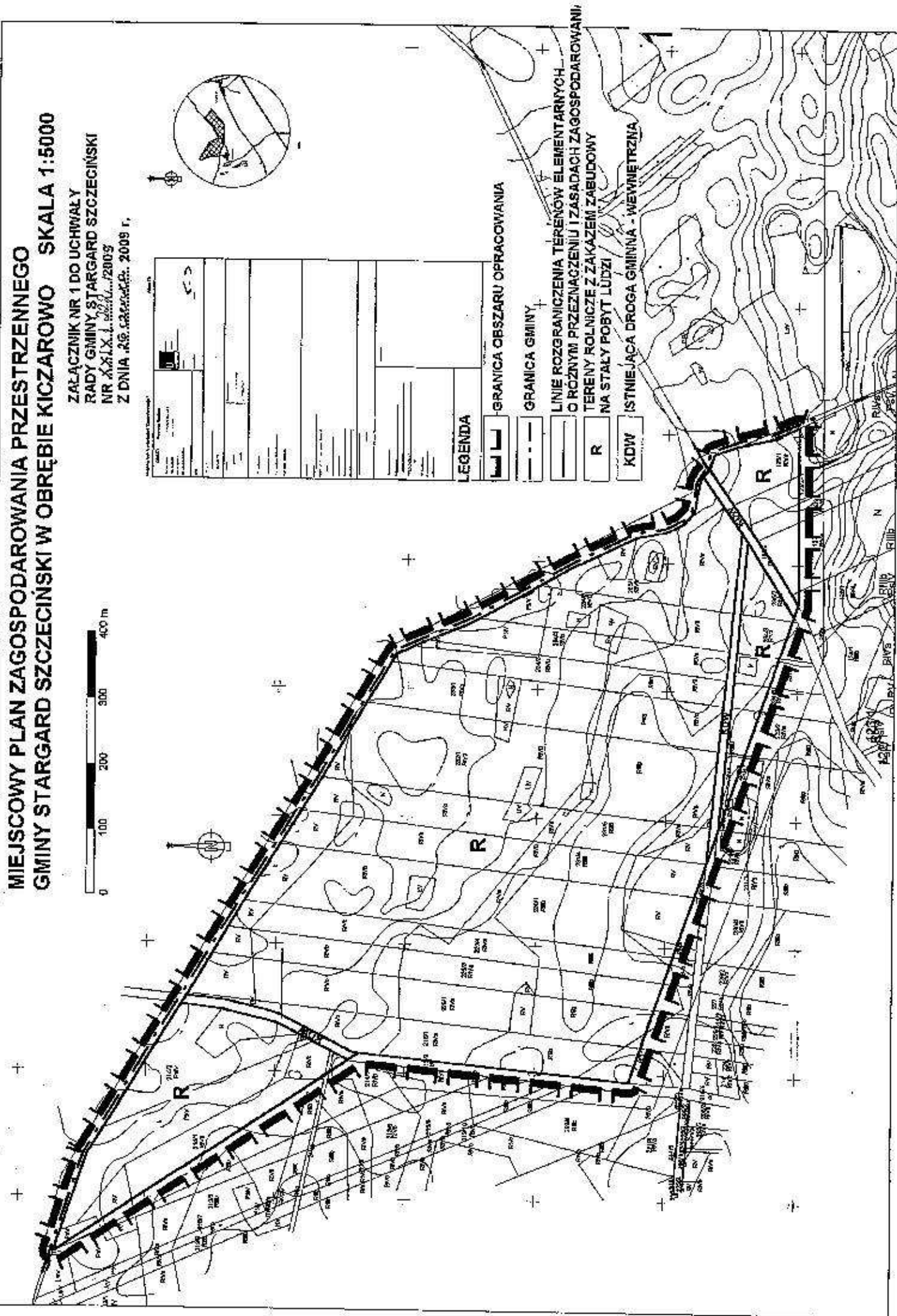
O RÓŻNYM PRZEZNACZENIU I ZASADACH ZAGOSPODAROWANIA

TERENY ROLNICZE Z ZAKAZEM ZABUDOWY

NA STAŁY POBYT LUDZI

KDW

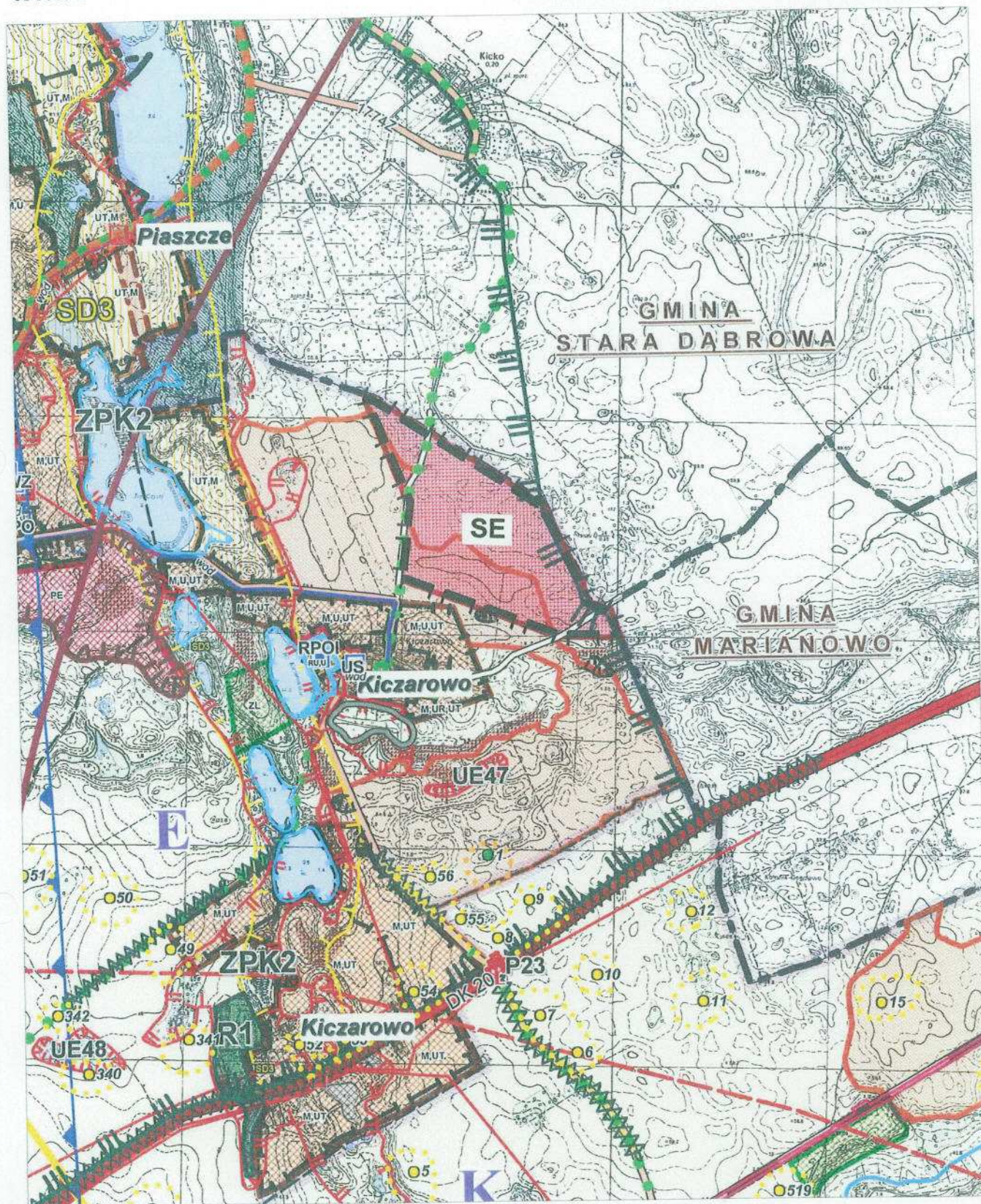
ISTNIEJĄCA DROGA GMINNA - WEWNĘTRZNA



**STUDIUM UWARUNKOWAŃ I KIERUNKÓW ZAGOSPODAROWANIA
PRZESTRZENNEGO GMINY STARGARD SZCZECIŃSKI
WYRYS**

Skala 1 : 25 000

Załącznik Nr 2
Do Uchwały Nr XXIX/222/09
Rady Gminy Stargard Szczeciński
z dnia 26 czerwca 2009 r.



- | | |
|--|--|
| | Granica obszaru objętego planem |
| | Strefa oddziaływania elektrowni wiatrowych –
zakaz zabudowy na pobyt stały ludzi. |

Załącznik nr 3
Do Uchwały Nr XXIX/~~222~~/09
Rady Gminy Stargard Szczeciński
z dnia 26 czerwca 2009 r.

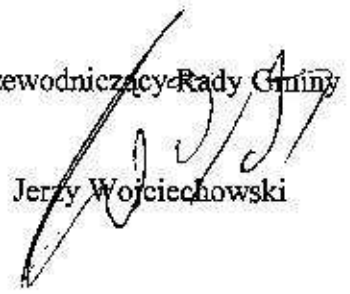
Rozstrzygnięcie w sprawie rozpatrzenia uwag do projektu planu

Na podstawie art. 20 ust. 1 ustawy z 27 marca 2003 r. o planowaniu i zagospodarowaniu przestrzennym (Dz. U. z 2003 r. Nr 80 poz. 717, zmiany: Dz. U. z 2004 r. Nr 6 poz. 41 i Nr 141 poz. 1492, z 2005 r. Nr 113 poz. 954 i Nr 130 poz. 1087; z 2006 r. Nr 45 poz. 319 i Nr 225 poz. 1635; z 2007 r. Nr 127, poz. 880; z 2008 r. Nr 199 poz. 1227, Nr 201 poz. 1237, Nr 220 poz. 1413)

Rada Gminy Stargard Szczeciński rozstrzyga co następuje:

W związku z brakiem uwag do projektu miejscowego planu zagospodarowania przestrzennego na terenie gminy Stargard Szczeciński, w obrębie geodezyjnych Kiczarowo, wyłożonego do publicznego wglądu wraz z prognozą oddziaływania na środowisko w strategicznej ocenie oddziaływania na środowisko, nie rozstrzyga się o sposobie ich rozpatrzenia.

Przewodniczący Rady Gminy


Jerzy Wojciechowski

Rozstrzygnięcie sposobu realizacji inwestycji z zakresu infrastruktury technicznej, które należą do zadań własnych gminy oraz zasad ich finansowania

Na podstawie art.20 ust.1 ustawy z dnia 27 marca 2003 r. o planowaniu i zagospodarowaniu przestrzennym (Dz.U. z 2003 r. Nr 80, poz.717, z 2004 r. Nr 6, poz.41, Nr 141, poz.1492, z 2005 r. Nr 113, poz.954, Nr 130, poz.1087, z 2006 r. Nr 45 poz.319, z 2007 r. Nr 127, poz.880; z 2008 r. Nr 199 poz.1227, Nr 201 poz.1237, Nr 220 poz.1413); art.7 ust.1, pkt 2 i 3 ustawy z dnia 8 marca 1990 r. o samorządzie gminnym (Dz.U. z 2001 r. Nr 142, poz.1591, z 2002 r. Nr 23, poz.220, Nr 62, poz.558, Nr 113, poz.984, Nr 153, poz.1271, Nr 214, poz.1806, z 2003 r. Nr 80, poz.717, Nr 162, poz.1568, z 2004 r., Nr 102, poz.1055, Nr 116, poz.1203, z 2005 r. Nr 172, poz.1441, Nr 175, poz.1457, z 2006 r. Nr 17 poz.128, Nr 181 poz.1337; z 2007 r. Nr 48 poz.327, Nr 138 poz.974, Nr 173 poz.1218; z 2008 r. Nr 180 poz.1111, Nr 223 poz.1458, z 2009 r. Nr 52, poz.420) oraz art.167 ust.2 pkt 1 ustawy z dnia 30 czerwca 2005 r. o finansach publicznych (Dz.U. z 2005 r., Nr 249 poz. 2104, Nr 169, poz. 1420) określa się następujący sposób realizacji inwestycji z zakresu infrastruktury technicznej, które należą do zadań własnych gminy oraz zasad ich finansowania:

§ 1. Z ustaleń zawartych w uchwale miejscowego planu zagospodarowania przestrzennego na terenie gminy Stargard Szczeciński, w obrębie geodezyjnych Kiczarowo, oraz z przeprowadzonej analizy uchwalenia planu wynika, iż jego przyjęcie oraz realizacja zapisanych w nim zadań z zakresu infrastruktury technicznej nie pociąga za sobą wydatków z budżetu gminy. Wszelkie koszty związane z podłączeniem zabudowy powstałej na obszarze planu do infrastruktury technicznej poniesie Inwestor.

Przewodniczący Rady Gminy

Jerzy Wojciechowski

URZĄD GMINY W STARGARDZIE SZCZECIŃSKIM
ul. Rynek Staromiejski 5, 73-110 Stargard Szczeciński

INFORMACJA

W ZWIĄZKU Z POSTĘPOWANIEM W SPRAWIE STRATEGICZNEJ
OCENY ODDZIAŁYWANIA NA ŚRODOWISKO ORAZ W ZWIĄZKU
Z UDZIAŁEM SPOŁECZEŃSTWA W PROCESIE OPRACOWANIA
MIEJSCOWEGO PLANU ZAGOSPODAROWANIA
PRZESTRZENNEGO NA TERENIE GMINY STARGARD SZCZECIŃSKI
W OBRĘBIE GEODEZYJNYM KICZAROWO

Stargard Szczeciński, czerwiec 2009r.

INFORMACJA

W ZWIĄZKU Z POSTĘPOWANIEM W SPRAWIE STRATEGICZNEJ OCENY ODDZIAŁYWANIA NA ŚRODOWISKO ORAZ W ZWIĄZKU Z UDZIAŁEM SPOŁECZEŃSTWA W PROCESIE OPRACOWANIA MIEJSCOWEGO PLANU ZAGOSPODAROWANIA PRZESTRZENNEGO NA TERENIE GMINY STARGARD SZCZECIŃSKI W OBRĘBIE GEODEZYJNYM KICZAROWO

1. Z dniem 15 listopada 2008r. zgodnie z art. 46 ustawy z dnia 3 października 2008 r. *o udostępnianiu informacji i jego ochronie, udziale społeczeństwa w ochronie środowiska oraz o ocenach oddziaływania na środowisko* (Dz. U. Nr 199, poz. 1227) projekt zmiany miejscowego planu zagospodarowania przestrzennego obręb Kiczarowo, zwany dalej **Planem** wymaga przeprowadzenia tzw. *strategicznej oceny oddziaływania na środowisko*.
2. Z dniem 15 listopada 2008r. zgodnie z art. 21 ustawy z dnia 3 października 2008 r. *o udostępnianiu informacji i jego ochronie, udziale społeczeństwa w ochronie środowiska oraz o ocenach oddziaływania na środowisko* (Dz. U. Nr 199, poz. 1227) w publicznie dostępnych wykazach zamieszcza się dane o Planie przed jego skierowaniem do postępowania z udziałem społeczeństwa.
3. Z dniem 15 listopada 2008r. zgodnie z art. 51 ustawy z dnia 3 października 2008 r. *o udostępnianiu informacji i jego ochronie, udziale społeczeństwa w ochronie środowiska oraz o ocenach oddziaływania na środowisko* (Dz. U. Nr 199, poz. 1227) do przeprowadzenia postępowania w sprawie strategicznej oceny oddziaływania na środowisko projektu Planu należy sporządzić Prognozę oddziaływania na środowisko, której zakres określa w/w art.
4. Zgodnie z art. 53 ustawy z dnia 3 października 2008 r. *o udostępnianiu informacji i jego ochronie, udziale społeczeństwa w ochronie środowiska oraz o ocenach oddziaływania na środowisko* (obowiązującej od 15 listopada 2008r.) zakres i stopień szczegółowości prognozy organ opracowujący uzgadnia z organem właściwym w sprawach opiniowania w ramach strategicznych ocen oddziaływania na środowisko (regionalny dyrektor ochrony środowiska) i państwowym powiatowym inspektorem sanitarnym. Pisma dotyczące zakresu i stopnia szczegółowości prognozy określił Państwowy Powiatowy Inspektor Sanitarny w Stargardzie Szczecińskim pismem z dnia 10 lutego 2009r. znak PSSE517/09 NNZ-461-7-09 i Regionalny Dyrektor

Ochrony Środowiska w Szczecinie pismo z dnia 22 grudnia 2008r. znak RDOŚ-32-WOOS-7041/103/12/08km. W wyniku przedłożenia do uzgodnienia prognozy oddziaływania na środowisko dla Planu uzyskano pozytywne uzgodnienia Państwowego Powiatowego Inspektora Sanitarnego w Stargardzie Szczecińskim pismo z dnia 17 grudnia 2008r. znak.PSSE6023/08 NNZ-461-32/44/08 i Regionalny Dyrektor Ochrony Środowiska w Szczecinie pismo z dnia 22 grudnia 2008r. znak RDOŚ-32-WOOS-7041/103/12/08km.

5. Zgodnie z rozdziałem 3 ustawy z dnia 3 października 2008 r. o udostępnianiu informacji i jego ochronie, udziale społeczeństwa w ochronie środowiska oraz o ocenach oddziaływania na środowisko (Dz. U. Nr 199, poz. 1227) organ opracowujący projekt Planu zapewnia udział społeczeństwa w jego wykonaniu. Zgodnie z art. 54 ust 2 w/w ustawy w postępowaniu w sprawie strategicznej oceny oddziaływania na środowisko, organ opracowujący Plan, zapewnia możliwość udziału społeczeństwa. Ogłoszenie o wyłożeniu do publicznego wglądu projektu miejscowego planu zagospodarowania przestrzennego na terenie gminy Stargard Szczeciński w obrębie geodezyjnym Kiczarowo, gmina Stargard Szczeciński oraz w ramach przeprowadzania procedury strategicznej oceny oddziaływania na środowisko – prognozy oddziaływania na środowisko ukazało się w prasie (Gazeta Wyborcza z dnia 7 marca 2009r.), na Tablicy Ogłoszeń w Urzędzie Gminy Stargard Szczeciński ul. Rynek Staromiejski 5 w Stargardzie Szczecińskim w dniach od 7 marca 2009r. do 28 kwietnia 2009r., na Tablicy Ogłoszeń Rady Sołeckiej w Kiczarowie w dniach od 7 marca 2009r. do 28 kwietnia 2009r. i w Biuletynie Informacji Publicznej Gminy Stargard Szczeciński w dniach od 7 marca 2009r. do 28 kwietnia 2009r.
6. Organ opracowujący projekt Planu rozpatruje uwagi i wnioski wnoszone w związku z udziałem społeczeństwa w opracowaniu dokumentu oraz dołącza do przyjętego dokumentu uzasadnienie zawierające informacje o udziale społeczeństwa w postępowaniu i w jaki sposób zostały uwzględnione zgłoszone uwagi i wnioski. Organ opracowujący Plan bierze pod uwagę ustalenia zawarte w Prognozie, opinie organów oraz rozpatruje uwagi i wnioski zgłoszone w związku z udziałem społeczeństwa (art. 55 ust. 1). Stwierdza się, że żadne uwagi i wnioski nie wpłynęły do przedłożonego dokumentu tj. Prognozy oddziaływania na środowisko dla projektu miejscowego planu zagospodarowania przestrzennego na terenie gminy Stargard Szczeciński w obrębie geodezyjnym Kiczarowo.

ZAKRES MERYTORYCZNY

1) ustalenia zawarte w Prognozie oddziaływania na środowisko;

Uwzględniając powyższe ustalenia i wytyczne do planu wynikające z prognozy oddziaływania na środowiska co należy stwierdzić co następuje:

Przedmiotem opracowania jest prognoza oddziaływania na środowisko ustaleń projektu miejscowego planu zagospodarowania przestrzennego w gminie Stargard Szczeciński w obrębie Kiczarowo na podstawie Uchwały Nr XI/62/07 Rady Gminy Stargard Szczeciński z dnia 25 października 2007 r. w sprawie przystąpienia do sporządzenia planu zagospodarowania przestrzennego.

Plan ma na celu umożliwienie zagospodarowania terenu objętego strefą oddziaływania hałasowego farmy wiatrowej zlokalizowanej na terenie gminy Stara Dąbrowa.

W niniejszej prognozie objętą oceną następujące zagadnienia:

- określenie skutków dla środowiska, jakie mogą wynikać z projektowanego w planie przeznaczenia terenu,
- dokonanie oceny stanu i funkcjonowania środowiska, jego zasobów odporności na degradację i zdolności do regeneracji,
- dokonanie oceny warunków zagospodarowania terenu, wynikających z potrzeb ochrony środowiska, prawidłowego gospodarowania zasobami przyrody oraz ochrona gruntów rolnych i leśnych,
- dokonanie prognostycznej oceny zagrożeń dla środowiska w aspekcie budowy na określonych terenach farm elektrowni wiatrowych,
- dokonanie oceny skutków dla istniejących form ochrony przyrody oraz obszarów chronionych
- dokonanie oceny zmian w krajobrazie.

Prognoza oddziaływania na środowisko ustaleń planu miejscowego wykazała:

- pozytywny wpływ na środowisko przyrodnicze w wyniku zastępowania w wyniku zastępowania energii produkowanej przez elektrownie konwencjonalne energią produkowaną przez odnawialne, zeromisyjne źródło; wykorzystanie energii wiatru do produkcji energii elektrycznej pozwala na zmniejszenie emisji zanieczyszczeń przez energetykę konwencjonalną,
- na etapie budowy wystąpi wzmożony okresowy wpływ na klimat akustyczny oraz niewielki wpływ na glebę w wyniku wykonywania wykopów pod fundamenty wież elektrowni. Nie prognozuje się negatywnego oddziaływania na pozostałe elementy środowiska abiotycznego,
- na etapie budowy i eksploatacji wystąpi wzmożony wpływ oddziaływania elektrowni wiatrowych na klimat akustycznych okolicznych zabudowań oraz zdrowie ludzi – na obszarze poza izofonią 40 dB (zakres opracowania niniejszego planu),
- nie wykazano istotnego wpływu funkcjonowania ustaleń planu na faunę, przede wszystkim na Ornitofaunę. Końcowa ocena oddziaływania inwestycji na ptaki będzie możliwa po zakończeniu monitoringu przedinwestycyjnego,
- projektowana inwestycja nie wpłynie w znaczący sposób na dysharmonię walorów krajobrazowych
- realizacja ustaleń planu nie spowoduje negatywnego wpływu na zabytki kultury i stanowiska archeologiczne.

Niniejsza informacja realizuje wymogi Informacji w związku z postępowaniem w sprawie strategicznej oceny oddziaływania na środowisko oraz w związku z udziałem społeczeństwa w procesie opracowania Planu.



Handwritten signature in black ink, appearing to be 'Krzysztof' or similar, written over a faint, illegible stamp.